



QR validez del avalúo



AVALÚOS - CONSTRUCTORA - INTERVENTORIA
Informe de Valuación de un Inmueble de uso

Vivienda

Urbano

AVALUO: LRCAJA-80739400-2

Fecha del avalúo	23/03/2023	Fecha de visita	23/03/2023
Dirigido a	Caja Promotora de Vivienda Militar y de Policía		
Dirección	TV 34 19-05 AP 201 TO 4 CONJ RESD NARDO 1		
Barrio	Ciudad Verde		
Ciudad	Soacha		
Departamento	Cundinamarca		
Propietario	HOME CAPITAL COLOMBIA S.A.S.		

MIEMBROS DE LA LONJA DE BOGOTÁ-Oficina: Cl 151 #18A-34 OF. 505 Bogotá; PBX: 6019159007 Ext. 101
Página web: www.losrosales.com Email: avaluos@losrosales.com
Bogotá D.C.-COLOMBIA



AVALÚOS - CONSTRUCTORA - INTERVENTORIA

Bogotá D.C., 23/03/2023

Señor(es):

Caja Promotora de Vivienda Militar y de Policía

Avalúo solicitado por: PEDRO ALBERTO QUIÑONES OCAMPO

Ciudad

Apreciado(s) Señor(es)

Atendiendo su amable solicitud, adjunto a la presente le estamos enviando el informe de Valuación correspondiente al Valor de Mercado del bien inmueble de propiedad de **HOME CAPITAL COLOMBIA S.A.S.** ubicado en la TV 34 19-05 AP 201 TO 4 CONJ RESD NARDO 1 Ciudad Verde, de la ciudad de Soacha.

Para la determinación del valor comercial del inmueble objeto de avalúo, de acuerdo con lo establecido en el Decreto 1420 del 24 de julio de 1998 y su correspondiente resolución reglamentaria Resolución 620 del 23 de septiembre de 2008 expedida por el Instituto Geográfico Agustín Codazzi, por la cual se establecen los procedimientos para los avalúos ordenados dentro del marco de la Ley 388 de 1997.

Según los criterios analizados, nuestro Avalúo arrojó un valor de \$124,069,989.45 pesos m/cte (Ciento veinticuatro millones sesenta y nueve mil novecientos ochenta y nueve).

Atentamente,

Los Rosales Constructora Inmobiliaria S.A.S.

LIQUIDACIÓN

VALOR COMERCIAL

Tipo de Área	Descripción	Área	Unidad	Valor unitario	%	Valor total
Area Privada	AP 201, TR 4	45.65	M2	\$2,717,853.00	100.00%	\$124,069,989.45
TOTALES					100%	\$124,069,989.45

Valor en letras
Ciento veinticuatro millones sesenta y nueve mil novecientos ochenta y nueve Pesos Colombianos

Perito actuante

ANDRES FERNANDO ROMERO BALAGUERA
RAA Nro: AVAL-14254793
C.C: 14254793

VALORES/TIPO DE AREA.			INFORMACIÓN UVR	
	Terreno	Construcción	Valor UVR	332.6236
Integral	0	2,746,989	Valor del avalúo en UVR	373,004.17
Proporcional	0	124,069,989	Valor asegurable	124,069,989
% valor proporcional	0	100	Tiempo esperado comercialización	12
Calificación garantía	Favorable			
Observación calificación	El inmueble es favorable para Caja Promotora de Vivienda Militar y de Policía Modelo 8-14.			
Observación	<p>UbicadoTV 34 19-05 AP 201 TO 4 CONJ RESD NARDO 1, No tiene garaje, cuenta con servicios Públicos. Salvedades: El presente avalúo no representa en ninguno de los casos un estudio de títulos; ni un dictamen estructural o de cualquier otra rama de la ingeniería civil o la arquitectura.</p> <p>Acorde con el certificado de tradición y libertad suministrado, el inmueble no cuenta con gravámenes ni limitaciones al dominio.</p> <p>El inmueble no cuenta con garaje ni depósito privado. Por información suministrada en visita, el conjunto cuenta con 85 parqueaderos para residentes y 5 parqueaderos para visitantes.</p> <p>El vecindario cuenta con buen amoblamiento urbano, y vías de acceso en buen estado.Impacto ambiental negativo evidente en el momento de la visita.</p> <p>Escritura: 0009, Fecha escritura: 03/01/2014, Notaría escritura: 53, Ciudad escritura: BOGOTÁ D.C , Administración: 79000, Total unidades: 336, Condiciones: Solo construcción, Nro. Pisos: 6, Portería: Si, Horario vigilancia: 24 horas, Tanque: Si, Zonas verdes: Si, Shut: Si, Bomba eyectora: Si, Biciclétero: Si, Garaje visitante: Si</p> <p>Estructura en aparente buen estado de conservación y mantenimiento.</p> <p>Apartamento. Consta de: sala: 1, Comedor: 1, Cocina: Semi integral, Baño social: 1, Habitaciones: 3, Baño privado: 1, Estar: 1, Zona ropas: 1, Balcón: 0, Ventilación: Bueno,</p>			

Iluminación: Bueno

Inmueble con acabados normales, en buen estado de conservación, como se evidencia en registro fotográfico anexo.

GENERAL					
Código	LRCAJA-80739400-2	Propósito	Modelo 8-14	Tipo avalúo	valor comercial
Datos del dirigido a:					
Dirigido A	Caja Promotora de Vivienda Militar y de Policía				
Tipo identificación	NIT.	Documento	NIT 860021967-7	Email	
Datos del solicitante:					
Solicitante	PEDRO ALBERTO QUIÑONES OCAMPO				
Tipo identificación	C.C.	Documento	80739400	Teléfono	3206899173
Email	pedro.quinones@correo.policia.gov.co,pedroq821@gmail.com				
Datos del propietario:					
Propietario	HOME CAPITAL COLOMBIA S.A.S.				
Tipo identificación	NIT.	Documento	9012111793	Ocupante	Desocupado
Datos del inmueble objeto de avalúo:					
Dirección	TV 34 19-05 AP 201 TO 4 CONJ RESD NARDO 1				
Conjunto	CONJUNTO RESIDENCIAL NARDO 1				
Ciudad	Soacha	Departamento	Cundinamarca	Estrato	3
Sector	Urbano	Barrio	Ciudad Verde	Condiciones PH	Construcción
Tipo Inmueble	Apartamento	Tipo subsidio	N/A	Sometido a PH	Si
Observación	Ubicado TV 34 19-05 AP 201 TO 4 CONJ RESD NARDO 1, No tiene garaje, cuenta con servicios Públicos. Salvedades: El presente avalúo no representa en ninguno de los casos un estudio de títulos; ni un dictamen estructural o de cualquier otra rama de la ingeniería civil o la arquitectura.				

CARACTERISTICAS GENERALES

Uso actual	Vivienda	Piso inmueble	201																				
Clase inmueble	Multifamiliar	Otro		Método evaluación	MERCADO																		
Justificación de Metodología	Para la determinación del valor comercial del inmueble objeto de avalúo, de acuerdo con lo establecido en el Decreto 1420 del 24 de julio de 1998 y su correspondiente resolución reglamentaria Resolución 620 del 23 de septiembre de 2008 expedida por el Instituto Geográfico Agustín Codazzi, por la cual se establecen los procedimientos para los avalúos ordenados dentro del marco de la Ley 388 de 1997 ; se utiliza el siguiente (s) método(s): MÉTODO DE COMPARACIÓN O DE MERCADO: Es la técnica valuatoria que busca establecer el valor comercial del bien, a partir del estudio de las ofertas o transacciones recientes, de bienes semejantes y comparables al del objeto de avalúo. Tales ofertas o transacciones deberán ser clasificadas, analizadas e interpretadas para llegar a la estimación del valor comercial.																						
<table><tr><td>ÁREAS JURÍDICAS</td><td>UND</td><td>VALOR</td><td>ÁREAS CATASTRAL</td><td>UND</td><td>VALOR</td></tr><tr><td>AREA CONSTRUIDA</td><td>M2</td><td>49.65</td><td>AREA</td><td>M2</td><td>46</td></tr><tr><td>AREA PRIVADA</td><td>M2</td><td>45.65</td><td>AVALUO CATASTRAL 2023</td><td>PESOS</td><td>81.521.000</td></tr></table>						ÁREAS JURÍDICAS	UND	VALOR	ÁREAS CATASTRAL	UND	VALOR	AREA CONSTRUIDA	M2	49.65	AREA	M2	46	AREA PRIVADA	M2	45.65	AVALUO CATASTRAL 2023	PESOS	81.521.000
ÁREAS JURÍDICAS	UND	VALOR	ÁREAS CATASTRAL	UND	VALOR																		
AREA CONSTRUIDA	M2	49.65	AREA	M2	46																		
AREA PRIVADA	M2	45.65	AVALUO CATASTRAL 2023	PESOS	81.521.000																		
<table><tr><td>ÁREAS MEDIDAS EN VISITA</td><td>UND</td><td>VALOR</td><td>ÁREAS VALORADAS</td><td>UND</td><td>VALOR</td></tr><tr><td>AREA PRIVADA MEDIDA</td><td>M2</td><td>48.59</td><td>AREA PRIVADA VALORADA</td><td>M2</td><td>45.65</td></tr></table>						ÁREAS MEDIDAS EN VISITA	UND	VALOR	ÁREAS VALORADAS	UND	VALOR	AREA PRIVADA MEDIDA	M2	48.59	AREA PRIVADA VALORADA	M2	45.65						
ÁREAS MEDIDAS EN VISITA	UND	VALOR	ÁREAS VALORADAS	UND	VALOR																		
AREA PRIVADA MEDIDA	M2	48.59	AREA PRIVADA VALORADA	M2	45.65																		
Perspectivas de valoración	De acuerdo a las condiciones del sector y a la dinámica de mercado del mismo, se consideran perspectivas de valoración medias																						
Actualidad edificadora	No se observó actividad edificadora en su entorno inmediato.																						
Comportamiento Oferta y Demanda	Del análisis del segmento del mercado relativo a los inmuebles comparables con el que se valora se deduce que la oferta en la zona es media, y se considera que la demanda es media.																						
Reglamentación urbanística:	INMUEBLE SOMETIDO A PROPIEDAD HORIZONTAL. Ley 675 de 2001.																						

INFORMACIÓN JURÍDICA

ESCRITURAS

Nro. escritura	Tipo	Fecha	Notaria	Ciudad
4868	EscrituraDePropiedad	28/11/2022	5	Bogotá D.C.

MATRÍCULAS

Nro. Matrícula	Fecha	Coeficiente	Cédula catastral	Detalle
051-163564	02/03/2023	0.2982%	00-00-00-00-0017-0 005-9-04-02-0001	AP 201, TR 4

Observación

Acorde con el certificado de tradición y libertad suministrado, el inmueble no cuenta con gravámenes ni limitaciones al dominio.

GARAJES Y DEPOSITOS

Observación

El inmueble no cuenta con garaje ni depósito privado. Por información suministrada en visita, el conjunto cuenta con 85 parqueaderos para residentes y 5 parqueaderos para visitantes.

DEL ENTORNO

SERVICIOS PÚBLICOS

	Sector	Inmueble
Energía	SI	SI
Acueducto	SI	SI
Alcantarillado	SI	SI
Gas	SI	SI

AMOBLAMIENTO URBANO

	Sector
Alumbrado	SI
Arborizacion	SI
Alamedas	SI
Ciclo rutas	SI

CARACTERISTICAS

Uso predominante	Residencial	Área de actividad	Residencial.	Demanda / Interés	Media
Estrato	3	Barrio legal	Si	Topografía	Plana
Transporte	Bueno	Condiciones de salubridad	Bueno		

EQUIPAMIENTO			VIAS, ANDENES Y SARDINELES		
	Nivel	Nivel Distancia		Sector	Conservación
Zonas recreativas	Bueno	0-100	Andenes	SI	Bueno
Áreas verdes	Bueno	0-100	Sardineles	SI	Bueno
Estacionamiento	Bueno	0-100	Vías pavimentadas	SI	Bueno
Asistencial	Bueno	mas de 500	Tipo de vía	concreto flexible.	
Escolar	Bueno	400-500			
Comercial	Bueno	100-200			

IMPACTO AMBIENTAL

Aire	NO	Basura	NO	Inseguridad	NO
Ruido	NO	Aguas	NO	Otro	NO

Observación: El vecindario cuenta con buen amoblamiento urbano, y vías de acceso en buen estado. Impacto ambiental negativo evidente en el momento de la visita.

PROPIEDAD HORIZONTAL

Escritura de Propiedad Horizontal	0009		Fecha escritura	03/01/2014	
Notaria escritura	53		Ciudad escritura	BOGOTÁ D.C	
Valor administración	79000	Total unidades	336	Terraza comunal	No
Condiciones	Solo construcción	# Pisos edificio	6	Porteria	Si
Horario vigilancia	24 horas	Tanque	Si	Cancha	No
Zonas verdes	Si	Shut	Si	Citófono	No
Aire acondicionado	No	Teatrino	No	Sauna	No
Club	No	Bomba eyectora	Si	Gimnasio	No

Bicicletero	Si	Garaje visitante	Si	Golfito	No
Calefacción	No	Planta eléctrica	No	Jardín infantil	No
Piscinas	No	Ascensores	No	#Ascensores	
#Sotanos					
Observación	Escritura: 0009, Fecha escritura: 03/01/2014, Notaría escritura: 53, Ciudad escritura: BOGOTÁ D.C , Administración: 79000, Total unidades: 336, Condiciones: Solo construcción, Nro. Pisos: 6, Portería: Si, Horario vigilancia: 24 horas, Tanque: Si, Zonas verdes: Si, Shut: Si, Bomba eyectora: Si, Bicicléttero: Si, Garaje visitante: Si				

ESTRUCTURA					
Estado de la conservación	Bueno	Estructura	Industrializado	Estructura reforzada	NO DISPONIBLE
Material construcción	concreto reforzado	Tipo estructura	reticular celularado		
Daños por Sismos	NO	Ajustes sismos resistentes	NO	Cubierta	Placa de concreto
Fachada	ladrillo a la vista	Ancho fachada	Mayor 9 metros	Irregularidad planta	No
Irregularidad altura	No	Tipologia vivienda	Edificio en Altura - Piso en bloque aislado	Otro tipologia vivienda	
Año construcción	2014	Edad Inmueble	9 años	Vida útil	100
Estado construcción	Usada	%Avance	100		
Licencia construcción	N/A				
Observación	Estructura en aparente buen estado de conservación y mantenimiento.				

DEPENDENCIAS					
INFORMACIÓN DEPENDENCIAS					
Sala	1	Comedor	1	Cocina	Semilnt
Baños Sociales	1	Patio interior	0	Habitaciones	3
Closet	0	Baños privados	1	Estar	1
Bodega	0	Estudio	0	Cuarto servicio	0
Baños servicio	0	Zona ropas	1	Local	0
Balcón	0	Jardin	0	Zona verde	0

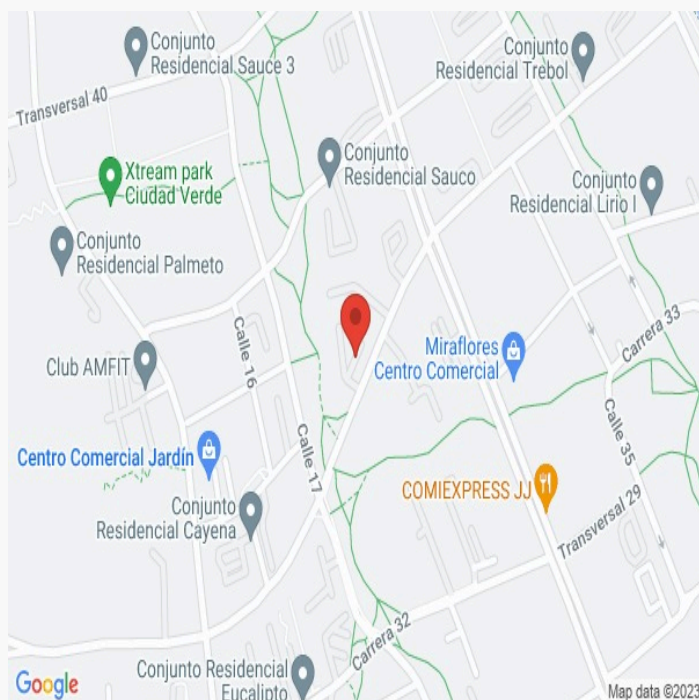
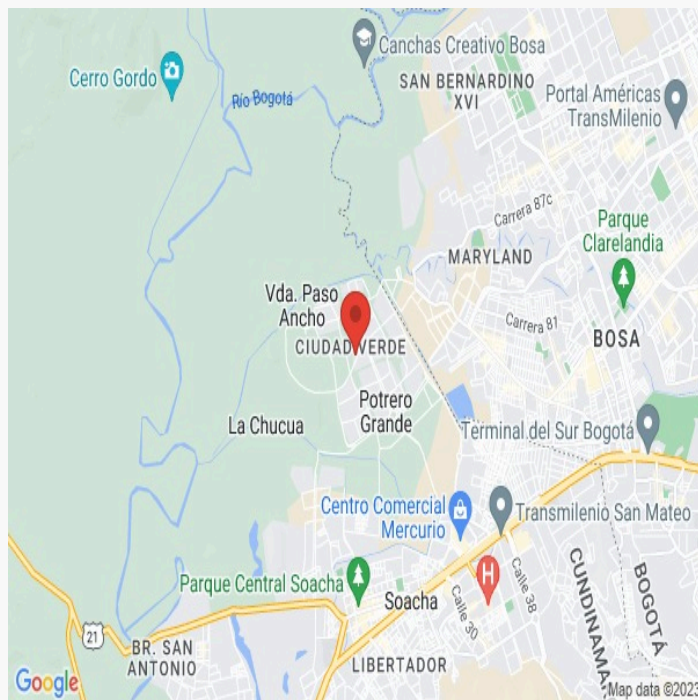
Oficina	0	Ventilación	Bueno	Iluminación	Bueno
Observación	Apartamento. Consta de: sala: 1, Comedor: 1, Cocina: Semi integral, Baño social: 1, Habitaciones: 3, Baño privado: 1, Estar: 1, Zona ropas: 1, Balcón: 0, Ventilación: Bueno, Iluminación: Bueno				

ACABADOS

	Sala	Comedor	Cocina	Baño	Piso	Techo	Muro	Carpintería
Calidad	Normal	Normal	Normal	Normal	Normal	Normal	Normal	Normal
Estado	Bueno.	Bueno.	Bueno.	Bueno.	Bueno.	Bueno.	Bueno.	Bueno.
Observación	Inmueble con acabados normales, en buen estado de conservación, como se evidencia en registro fotográfico anexo.							

UBICACIÓN GEOGRÁFICA

Dirección: TV 34 19-05 AP 201 TO 4 CONJ RESD NARDO 1 | Ciudad Verde | Soacha | Cundinamarca



LATITUD

MAGNA SIRGAS: 4.6068188

GEOGRAFICAS : 4° 36' 24.5478''

LONGITUD

MAGNA SIRGAS: -74.2200949

GEOGRAFICAS : 74° 13' 12.342''

MERCADO

#	DIRECCION	# PISO	VALOR VENTA	NEG	VALOR DEPURADO	# GARAJE	VALOR UNIDAD GARAJE	# DEPOSITO Y OTROS	VALOR DEPOSITO Y OTROS	VALOR M2	TELEFONO
1	NARDO 1	4	\$139,000,000	0.95	\$132,050,000		\$0		\$0	\$2,892,661.56	3142110216
2	NARDO 1	2	\$122,800,000	0.95	\$116,660,000		\$0		\$0	\$2,555,531.22	3145773391
3	NARDO 1	1	\$130,000,000	0.95	\$123,500,000		\$0		\$0	\$2,705,366.92	3145773391
Del inmueble		201		.	.	0		0			

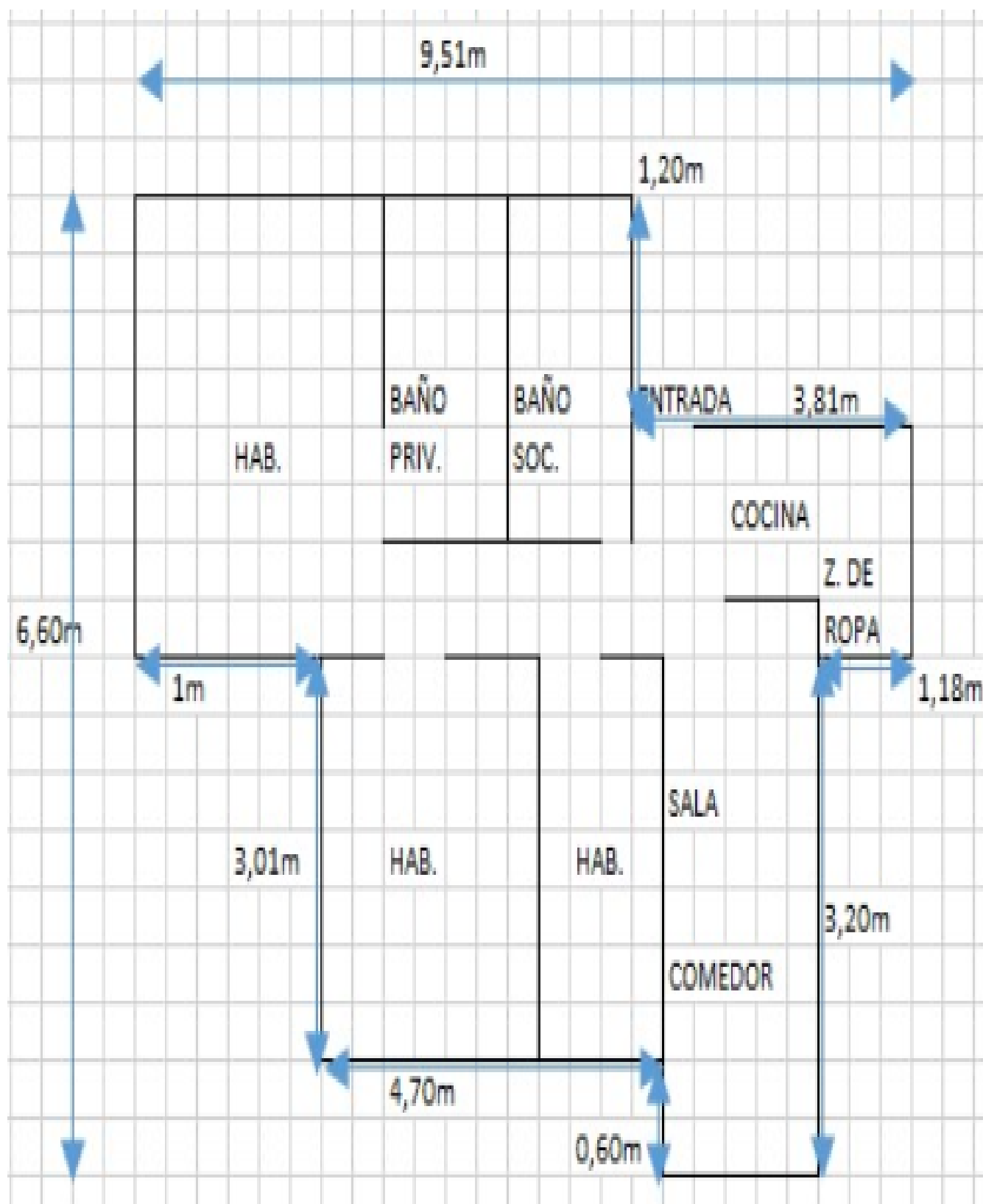
#	EDAD	AREA CONSTRUIDA	AREA PRIVADA	FACTOR ACABADOS	FACTOR EDAD	FACTOR PISO	FACTOR TAMANO	FACTOR UBICACION	FACTOR HOMOLOGACION	RESULTADOS
1	9	49.65	45.65	1.0	1.0	1.0	1.0	1.0	1	\$2,892,661.56
2	9	49.65	45.65	1.0	1.0	1.0	1.0	1.0	1	\$2,555,531.22
3	9	49.65	45.65	1.0	1.0	1.0	1.0	1.0	1	\$2,705,366.92
	9 años									
									PROMEDIO	\$2,717,853.23
									DESV. STANDAR	\$168,911.66
									COEF. VARIACION	6.21%

VALOR MÁXIMO	POR Mt2	\$2,886,764.89	TOTAL	\$131,780,817.20
VALOR MÍNIMO	POR Mt2	\$2,548,941.58	TOTAL	\$116,359,183.00
VALOR TOTAL	\$124,069,989.45			

Observaciones:
Enlaces: https://losrosales.co/avaluos/img/adjuntos/10789_archivopdflinks.html
1- https://www.fincaraiz.com.co/inmueble/apartamento-en-venta/ciudad-verde-soacha/7657131 2- https://habi.co/venta-apartamentos/11027374682/conjunto-residencial-nardo-2-industrial-centenario-cuente-aranda 3- https://habi.co/venta-apartamentos/11876973688/nardo-2-apartamento-venta-ciudad-verde-soacha

PLANO DE DISTRIBUCIÓN

Plano



FOTOS 4


Vía frente al inmueble



Contador de Energia



Contador de Agua



Contador de Gas



Vista Inmueble Contiguo



Fachada del Inmueble



Nomenclatura Inmueble yo Conjunto



Nomenclatura Inmueble yo Conjunto



FOTOS 4

Nomenclatura Inmueble yo Conjunto



Fachada del Conjunto



Fachada del Conjunto



Puerta de entrada



Sala Comedor



Cocina



Zona de Ropas



Hall o Estar de Habitaciones



FOTOS 4

Baño Privado



Habitación 1



Habitación 2



Habitación 3



Baño Social 1



Garajes ComunesCJ



Garajes ComunesCJ



Escalera comn CJ



FOTOS 4

Saln SocialCJ



Saln SocialCJ



Juegos InfantilesCJ



Garajes para motosCJ



Otras Zonas SocialesCJ



CONSIDERACIONES FINALES PARA EL INFORME DE AVALÚO

VOCABULARIO: PRECIO: Es un término que se utiliza para la cuantía que se solicita, ofrece o paga por un bien o servicio. El precio de venta es un hecho histórico. **COSTO:** es el precio pagado por los bienes y servicios o la cantidad exigida para crear o producir el bien o el servicio. **MERCADO:** un mercado es el entorno en el que se comercializan bienes y servicios entre compradores y vendedores a través de un mecanismo de precios. --- **AVALÚO:** Es el estudio o proceso mediante el cual se estima y documenta el valor de un bien o bien inmueble, servicio, actividad, cosa u objeto, de acuerdo a la apreciación personal expresada por un profesional que cuenta con los conocimientos técnicos, aplique normas y procedimientos generalmente aceptados en esta especialidad. --- **VALOR COMERCIAL:** Es el precio más probable en que se podría comercializar un bien, en las circunstancias prevalecientes a la fecha del avalúo, en un plazo razonable de exposición, en una transacción llevada a cabo entre un oferente y un demandante libre de presiones, bien informados.

ABREVIACIONES: Apartamento: APTO ó AP --- TORRE: TO --- LOTE: LO --- CASA: CS o CA --- AVENIDA: AV --- CALLE: CL --- CARRERA: CRA ó KR--- Diagonal: Diag. --- Conjunto: CJ --- Edificio: ED --- Residencial: Res --- Etapa: ET --- SIN Estrato: SE

----- **METODOLOGÍA:** Para la determinación del valor comercial del inmueble objeto de avalúo, de acuerdo con lo establecido en el **Decreto 1420 del 24 de julio de 1998** y su correspondiente resolución reglamentaria **Resolución 620 del 23 de septiembre de 2008** expedida por el Instituto Geográfico Agustín Codazzi, por la cual se establecen los procedimientos para los avalúos ordenados dentro del marco de la **Ley 388 de 1997:**

1. Método de comparación o de mercado: Es la técnica valuatoria que busca establecer el valor comercial del bien, a partir del estudio de las ofertas o transacciones recientes, de bienes semejantes y comparables al del objeto de avalúo. Tales ofertas o transacciones deberán ser clasificadas, analizadas e interpretadas para llegar a la estimación del valor comercial.

2. Método de capitalización de rentas o ingresos: Es la técnica valuatoria que busca establecer el valor comercial de un bien, a partir de las rentas o ingresos que se puedan obtener del mismo bien, o inmuebles semejantes y comparables por sus características físicas, de uso y ubicación, trayendo a valor presente la suma de los probables ingresos o rentas generadas en la vida remanente del bien objeto de avalúo, con una tasa de capitalización o interés.

3. Método de costo de reposición: Es el que busca establecer el valor comercial del bien objeto de avalúo a partir de estimar el costo total de la construcción a precios de hoy, un bien semejante al del objeto de avalúo, y restarle la depreciación acumulada. Para la depreciación de las construcciones se deben emplear modelos continuos y no los discontinuos o en escalera. Deberá adoptarse un sistema que tenga en cuenta la edad y el estado de conservación, tal como lo establece Fitto y Corvini.

4-) Método o técnica Residual: Es el que busca establecer el valor comercial del bien, normalmente para el terreno, a partir de estimar el monto total de las ventas de un proyecto de construcción, acorde con la reglamentación urbanística vigente y de conformidad con el mercado del bien final vendible, en el terreno objeto de avalúo. Este método (técnica) debe desarrollarse bajo el principio de mayor y mejor uso.

DECLARACION DE CUMPLIMIENTO

El valuador confirma que: el informe de valuación es confidencial para las partes, hacia quien está dirigido o sus asesores profesionales, para el propósito específico del encargo; no se acepta ninguna responsabilidad ante ninguna tercera parte, y el valuador no acepta ninguna responsabilidad por la utilización inadecuada del informe. Se prohíbe la publicación del informe en todo o en parte, o cualquier referencia al mismo, o a las cifras de valuación contenidas en él, o los nombres y afiliación profesional de los valuadores, sin el consentimiento escrito del Valuador. ---- **El profesional que firma** declara que no tiene hoy, ni espera tener en el futuro, interés en la propiedad valorada; ni participación en los usos que se hagan del avalúo, ni con las personas que participen en la operación. Ha inspeccionado el inmueble personalmente y/o su equipo de trabajo con RAA

vigente, y la información es la observada; los inconvenientes y limitaciones que pueda tener el bien y su vecindario, están mencionados. Además, se mantendrá un nivel de confidencialidad, acorde a las exigencias de **Los Rosales Constructora Inmobiliaria S.A.S.** ---No es responsabilidad del valuador, el uso de este informe, para un fin distinto al que fue solicitado. --- **La valuación se llevó a cabo conforme a un código de ética** y normas de conducta. El Valuador ha cumplido los requisitos de formación de su profesión. Se adjunta el registro RAA de evaluador en el presente informe. Las descripciones de hechos presentadas en el informe son correctas hasta donde el Valuador alcanza a conocer. Los análisis y resultados solamente se ven restringidos por las hipótesis y condiciones restrictivas que se describen en el informe.

CONDICIONANTES Y SALVEDADE AL AVALÚO

La compañía valuadora así como el valuador no serán responsables de la veracidad de la información urbanística que afecte o haya afectado el inmueble objeto del predio en el momento de la realización del avalúo. El evaluador deberá dejar consignadas las inconsistencias que observe. --- **La compañía valuadora** así como el valuador no serán responsables de la veracidad de la información y ubicación del bien recibido del solicitante; los antecedentes de propiedad asentados en el presente Avalúo es la contenida en la documentación oficial proporcionada por el solicitante del propio Avalúo y/o propietario del bien a valorar y/o entidad pública o privada solicitante del avalúo, la cual asumimos como correcta y se recibe de buena fe. Entre ella, podemos mencionar la escritura de propiedad o propiedad horizontal, certificado de libertad y tradición, entre otros. --- **El presente Avalúo es de USO exclusivo del(os) solicitante(s)** para el destino o propósito expresado en el mismo, por lo que no podrá ser utilizado para fines distintos. --- **La presente tasación no constituye un dictamen estructural, de cimentación, de hidrología, de suelos, de sismología,** o de cualquier otra rama de la ingeniería civil o la arquitectura, por lo tanto, no puede ser utilizado para fines relacionados con esas ramas ni se asume responsabilidad por vicios ocultos u otras características del inmueble que no puedan ser apreciadas en una visita normal de inspección física para efectos de tasación. Incluso cuando se aprecien algunas características que puedan constituir anomalías con respecto al estado de conservación normal -según la vida útil consumida- de un inmueble o a su estructura, el valuador no asume mayor responsabilidad que así indicarlo cuando son detectadas, ya que aunque se presenten estados de conservación malos o ruinosos, es obligación del perito realizar la tasación según los criterios y normas vigentes y aplicables según el propósito del mismo. -- **No se han tenido** en cuenta en la elaboración del presente informe, posibles contingencias o afectaciones de orden jurídico, tales como: Titulación, Modos de Adquisición de Dominio, limitaciones de dominio, Contratos de Tenencia, Demandas Pendientes y en general cualquier asunto de carácter legal. El valor asignado se entiende como valor presente del inmueble tal y como se encontraba al momento de efectuar la visita de inspección. **Por tales motivos, el presente avalúo, no representa en ninguno de los casos un estudio de títulos.** --- Los valores comerciales asignados a los inmuebles, tienen que ver directamente con el área determinada en los documentos públicos suministrados por el interesado y/o áreas susceptibles de legalizar de acuerdo a la normatividad aplicable. --**Vigencia del avalúo: decretos 1420/1998 y 422/2000**, expedidos por el Ministerio de Hacienda y Crédito Público y ministerio de Desarrollo Económico, el presente avalúo tiene una **vigencia de un año**, contado desde la fecha expedición, siempre y cuando las condiciones físicas, intrínsecas, extrínsecas y normativas del inmueble valuado, no sufran cambios significativos, así como tampoco se presenten variaciones representativas del mercado inmobiliario comparable. Por otra parte, el **Decreto 145/2000**, "por medio del cual se establecen las condiciones de los créditos de vivienda individual a largo plazo, el avalúo practicado para tal fin, debe encontrarse dentro de los **seis (6) meses** anteriores al otorgamiento del crédito" --- **FAVORABILIDAD:** La finalidad de un proceso valuatorio, es dar valor, por tal motivo cuando se da un concepto de favorabilidad, este está sujeto al cumplimiento de las políticas exigidas por la entidad a la que se le está dirigiendo el avalúo, la cual establece los requisitos para dar un concepto, de acuerdo a los requerimientos internos de dicha entidad. La favorabilidad es un concepto independiente al valor del avalúo, el cual no se afecta por dicho concepto. NO es responsabilidad del perito y/o de Los Rosales dicho concepto, el cual se aporta de buena fe, es responsabilidad de a quien se dirige el avalúo verificar de acuerdo a sus políticas.

FINAL DEL INFORME AVALÚO LRCAJA-80739400-2



PIN de Validación: a67e0a45



Corporación Colombiana Autorreguladora de Avaluadores ANAV

NIT: 900870027-5

Entidad Reconocida de Autorregulación mediante la Resolución 26408 del 19 de Abril de 2018 de la Superintendencia de Industria y Comercio

El señor(a) ANDRES FERNANDO ROMERO BALAGUERA, identificado(a) con la Cédula de ciudadanía No. 14254793, se encuentra inscrito(a) en el Registro Abierto de Avaluadores, desde el 04 de Mayo de 2018 y se le ha asignado el número de evaluador AVAL-14254793.

Al momento de expedición de este certificado el registro del señor(a) ANDRES FERNANDO ROMERO BALAGUERA se encuentra **Activo** y se encuentra inscrito en las siguientes categorías y alcances:

Categoría 1 Inmuebles Urbanos

Alcance

- Casas, apartamentos, edificios, oficinas, locales comerciales, terrenos y bodegas situados total o parcialmente en áreas urbanas, lotes no clasificados en la estructura ecológica principal, lotes en suelo de expansión con plan parcial adoptado.

Fecha de inscripción
04 Mayo 2018

Regimen
Régimen Académico

Categoría 2 Inmuebles Rurales

Alcance

- Terrenos rurales con o sin construcciones, como viviendas, edificios, establos, galpones, cercas, sistemas de riego, drenaje, vías, adecuación de suelos, pozos, cultivos, plantaciones, lotes en suelo de expansión sin plan parcial adoptado, lotes para el aprovechamiento agropecuario y demás infraestructura de explotación situados totalmente en áreas rurales.

Fecha de inscripción
10 Mar 2020

Regimen
Régimen Académico

Categoría 4 Obras de Infraestructura

Alcance

- Estructuras especiales para proceso , Acueductos y conducciones , Presas , Aeropuertos , Muelles , Demás construcciones civiles de infraestructura similar

Fecha de inscripción
10 Mar 2020

Regimen
Régimen Académico



PIN de Validación: a67e0a45



Categoría 6 Inmuebles Especiales

Alcance

- Incluye centros comerciales, hoteles, colegios, hospitales, clínicas y avance de obras. Incluye todos los inmuebles que no se clasifiquen dentro de los numerales anteriores.

Fecha de inscripción
10 Mar 2020

Regimen
Régimen Académico

Categoría 7 Maquinaria Fija, Equipos y Maquinaria Móvil

Alcance

- Equipos eléctricos y mecánicos de uso en la industria, motores, subestaciones de planta, tableros eléctricos, equipos de generación, subestaciones de transmisión y distribución, equipos e infraestructura de transmisión y distribución, maquinaria de construcción, movimiento de tierra, y maquinaria para producción y proceso. Equipos de cómputo: Microcomputadores, impresoras, monitores, módems y otros accesorios de estos equipos, redes, main frames, periféricos especiales y otros equipos accesorios de estos. Equipos de telefonía, electromedicina y radiocomunicación. Transporte Automotor: vehículos de transporte terrestre como automóviles, camperos, camiones, buses, tractores, camiones y remolques, motocicletas, motociclos, mototriciclos, cuatrimotos, bicicletas y similares.

Fecha de inscripción
10 Mar 2020

Regimen
Régimen Académico

Categoría 8 Maquinaria y Equipos Especiales

Alcance

- Naves, aeronaves, trenes, locomotoras, vagones, teleféricos y cualquier medio de transporte diferente del automotor descrito en la clase anterior.

Fecha de inscripción
10 Mar 2020

Regimen
Régimen Académico

Categoría 10 Semovientes y Animales

Alcance

- Semovientes, animales y muebles no clasificados en otra especialidad.

Fecha de inscripción
10 Mar 2020

Regimen
Régimen Académico



PIN de Validación: a67e0a45



Adicionalmente, ha inscrito las siguientes certificaciones de calidad de personas (Norma ISO 17024) y experiencia:

- Certificación expedida por Lonja de Propiedad Raíz Avaluadores y Constructores de Colombia, en la categoría Inmuebles Urbanos vigente hasta el 09 de Abril de 2022, inscrito en el Registro Abierto de Avaluadores, en la fecha que se refleja en el anterior cuadro.

NOTA: LA FECHA DE VIGENCIA DE LOS DOCUMENTOS ACÁ RELACIONADOS, ES INDEPENDIENTE DE LA VIGENCIA DE ESTE CERTIFICADO Y DIFERENTE DE LA VIGENCIA DE INSCRIPCION EN EL RAA

Los datos de contacto del Avaluador son:

Ciudad: BOGOTÁ, CUNDINAMARCA

Dirección: CARRERA 89A # 77-12 APTO 506

Teléfono: 3124024102

Correo Electrónico: superinmobiliariac@gmail.com

TRASLADOS DE ERA

ERA Origen	ERA Destino	Fecha traslado
Corporación Autorregulador Nacional de Avaluadores - ANA	Corporación Colombiana Autorreguladora de Avaluadores ANAV	30 Abr 2019

Que revisados los archivos de antecedentes del Tribunal Disciplinario de la ERA Corporación Colombiana Autorreguladora de Avaluadores ANAV; no aparece sanción disciplinaria alguna contra el(la) señor(a) ANDRES FERNANDO ROMERO BALAGUERA, identificado(a) con la Cédula de ciudadanía No. 14254793.

El(la) señor(a) ANDRES FERNANDO ROMERO BALAGUERA se encuentra al día con el pago sus derechos de registro, así como con la cuota de autorregulación con Corporación Colombiana Autorreguladora de Avaluadores ANAV.

Con el fin de que el destinatario pueda verificar este certificado se le asignó el siguiente código de QR, y puede escanearlo con un dispositivo móvil u otro dispositivo lector con acceso a internet, descargando previamente una aplicación de digitalización de código QR que son gratuitas. La verificación también puede efectuarse ingresando el PIN directamente en la página de RAA <http://www.raa.org.co>. Cualquier inconsistencia entre la información acá contenida y la que reporte la verificación con el código debe ser inmediatamente reportada a Corporación Colombiana Autorreguladora de Avaluadores ANAV.



PIN de Validación: a67e0a45



PIN DE VALIDACIÓN

a67e0a45

El presente certificado se expide en la República de Colombia de conformidad con la información que reposa en el Registro Abierto de Avaluadores RAA., a los nueve (09) días del mes de Marzo del 2023 y tiene vigencia de 30 días calendario, contados a partir de la fecha de expedición.

Firma: _____
Antonio Heriberto Salcedo Pizarro
Representante Legal



OFICINA DE REGISTRO DE INSTRUMENTOS PUBLICOS DE SOACHA
CERTIFICADO DE TRADICION
MATRICULA INMOBILIARIA

Certificado generado con el Pin No: 230302389473107790

Nro Matrícula: 051-163564

Pagina 1 TURNO: 2023-051-1-31010

Impreso el 2 de Marzo de 2023 a las 12:43:35 PM

**"ESTE CERTIFICADO REFLEJA LA SITUACION JURIDICA DEL INMUEBLE
HASTA LA FECHA Y HORA DE SU EXPEDICION"**

No tiene validez sin la firma del registrador en la ultima página

CIRCULO REGISTRAL: 051 - SOACHA DEPTO: CUNDINAMARCA MUNICIPIO: SOACHA VEREDA: SOACHA

FECHA APERTURA: 29-01-2014 RADICACIÓN: 2014-4310 CON: ESCRITURA DE: 16-01-2014

CODIGO CATASTRAL: COD CATASTRAL ANT: SIN INFORMACION

NUPRE:

ESTADO DEL FOLIO: **ACTIVO**

DESCRIPCION: CABIDA Y LINDEROS

APT 201 TORRE 4 CONJ RESD NARDO 1 CON AREA DE CONSTRUIDA 49.65 M2 AREA PRIVADA 45.65 M2 CON COEFICIENTE DE 0.2982% CUYOS LINDEROS Y DEMAS ESPECIFICACIONES OBRAN EN ESCRITURA NRO.0009 DE FECHA 03-01-2014 EN NOTARIA CINCUENTA Y TRES DE BOGOTA D. C. (ARTICULO 8 PARAGRAFO 1 DE LA LEY 1579 DE 2012)

AREA Y COEFICIENTE

AREA - HECTAREAS: METROS CUADRADOS: CENTIMETROS CUADRADOS:

AREA PRIVADA - METROS CUADRADOS: CENTIMETROS CUADRADOS: / AREA CONSTRUIDA - METROS CUADRADOS: CENTIMETROS CUADRADOS

COEFICIENTE : %

COMPLEMENTACION:

FIDUCIARIA BOGOTA S.A. VOCERA Y ADMINISTRADORA DEL PATRIMONIO AUTONOMO CONJUNTO RESIENCIAL NARDO 1-FIDUBOGOTA S.A., ADQUIRIO POR TRANSFERENCIA DE DOMINIO A TITULO DE BENEFICIO EN FIDUCIA MERCANTIL DE FIDUCIARIA BOGOTA S.A. VOCERA DEL PATRIMONIO AUTONOMO CIUDAD VERDE- FIDUBOGOTA S.A. ESCR. 5502 DEL 01-10-2013 NOTARIA 32. BOGOTA, ESTE ADQUIRIO POR DIVISION MATERIAL ESCR. 4444 DEL 30-07-2012 NOATRIA 32 BOGOTA. REG. FOL. 050-40612182- FIDUCIARIA BOGOTA S.A. (VOCERA DEL PATRIMONIO AUTONOMO CIUDAD VERDE FIDUBOGOTA S.A.) ENGLOBO POR E. 461 DEL 05-02-10 NOTARIA 45 DE BOGOTA, CON REGISTRO AL FOLIO 050-40542318. ADQUIRIO LOS PREDIOS QUE ENGLOBO ASI: UN PRIMER PREDIO: POR CONSTITUCION DE FIDUCIA MERCANTIL DE SOCIEDAD SAN JOSE SAYER MEJIA Y CIA. S EN C., POR E. 8149 DEL 21-12-08 NOTARIA 45 DE BOGOTA D.C., ESTA ADQUIRIO POR COMPRA A PINZON URDANETA CARLOS POR E. 2802 DEL 23-08-95 NOTARIA 32 DE SANTAFE DE BOGOTA, ESTE ADQUIRIO POR COMPRA A INVERSIONES NEGOCIOS Y ASESORIAS SANTRES LTDA. (EN LIQUIDACION) POR E. 398 DEL 11-02-94 NOTARIA 32 DE SANTAFE DE BOGOTA, CON REGISTRO AL FOLIO 050-40181956. ESTA ADQUIRIO POR COMPRA A LONDO/O DE SANZ DE SANTAMARIA LOLA POR E. 1477 DEL 20-04-83 NOTARIA 4 DE BOGOTA, CON REGISTRO AL FOLIO 050-107901. UN SEGUNDO PREDIO: POR CONSTITUCION DE FIDUCIA MERCANTIL DE NAVAS SANZ DE SANTAMARIA PEDRO MIGUEL POR E. 8149 DEL 29-12-08 NOTARIA 45 DE BOGOTA D.C. (ESTA ESCRITURA FUE ACLARADA EN CUANTO A CITAR AREA Y LINDEROS CORRECTOS DEL INMUEBLE, POR E. 3876 DEL 12-08-09 NOTARIA 45 DE BOGOTA D.C.) ESTE ADQUIRIO POR COMPRA A AGROPECUARIA E INVERSIONES PENTA S.A., POR E. 204 DEL 25-01-91 NOTARIA 25 DE BOGOTA, CON REGISTRO AL FOLIO 050-40081957. ESTA ADQUIRIO POR COMPRA A NAVAS PARDO PEDRO Y SANZ DE SANTAMARIA DE NAVAS CECILIA POR E. 3731 DEL 30-06-72 NOTARIA 1 DE BOGOTA, CON REGISTRO AL FOLIO 050-99872. UN TERCER PREDIO: POR CONSTITUCION DE FIDUCIA MERCANTIL DE REYES DE NAVAS GEORGINA MARIANA POR E. 8149 YA CITADA, ESTA ADQUIRIO POR COMPRA A AGROPECUARIA E INVERSIONES PENTA S.A. POR E. 2060 DEL 18-05-90 NOTARIA 25 DE BOGOTA, CON REGISTRO AL FOLIO 050-40042853. ESTA ADQUIRIO POR COMPRA A NAVAS PARDO PEDRO Y SANZ DE SANTAMARIA DE NAVAS CECILIA POR E. 3731 DEL 30-06-72 NOTARIA 1 DE BOGOTA, CON REGISTRO AL FOLIO 050-99872. UN CUARTO PREDIO POR CONSTITUCION DE FIDUCIA MERCANTIL DE IQUE S.C.A., POR E. 8149 YA CITADA, ESTA ADQUIRIO POR COMPRA A SANTAMARIA DE NAVAS MARIA CECILIA POR E. 6019 DEL 22-08-08 NOTARIA 6 DE BOGOTA D.C. (ESTA E. FUE ACLARADA EN CUANTO A CITAR EL VALOR INDIVIDUAL DE CADA VENTA Y SU RESPECTIVA AREA, POR E. 6399 DEL 04-09-08 NOTARIA 6 DE BOGOTA D.C.) ESTA ADQUIRIO POR COMPRA A AGROPECUARIA E INVERSIONES PENTA S.A., POR E. 2060 DEL 18-05-90 NOTARIA 25 DE BOGOTA, CON REGISTRO AL FOLIO 050-40042854. ESTA ADQUIRIO COMO YA SE CITO. UN QUINTO PREDIO: POR CONSTITUCION DE FIDUCIA MERCANTIL DE GOMEZ DE NAVAS SIXTA TULIA POR E. 8149 YA CITADA, ESTA ADQUIRIO POR COMPRA A AGROPECUARIA E INVERSIONES PENTA S.A., POR E. 2060 DEL 18-05-90 NOTARIA 25 DE BOGOTA, CON REGISTRO AL FOLIO 050-40042855. ESTA ADQUIRIO COMO YA SE CITO. UN SEXTO PREDIO: POR CONSTITUCION DE FIDUCIA MERCANTIL DE NAVAS DE NAVAS MARIA ISABEL POR E. 8149 YA CITADA, ESTA ADQUIRIO POR COMPRA A AGROPECUARIA E INVERSIONES PENTA S.A., POR E. 2060 DEL 18-05-90 NOTARIA 25 DE BOGOTA, CON REGISTRO AL FOLIO 050-40042856. ESTA ADQUIRIO COMO YA SE CITO. UN SEPTIMO PREDIO: POR CONSTITUCION DE FIDUCIA MERCANTIL DE ROTHLSBERGER DE NAVAS MONICA ESTHER POR E. 8149 YA CITADA, ESTA ADQUIRIO POR COMPRA A AGROPECUARIA E INVERSIONES



OFICINA DE REGISTRO DE INSTRUMENTOS PUBLICOS DE SOACHA
CERTIFICADO DE TRADICION
MATRICULA INMOBILIARIA

Certificado generado con el Pin No: 230302389473107790

Nro Matrícula: 051-163564

Pagina 2 TURNO: 2023-051-1-31010

Impreso el 2 de Marzo de 2023 a las 12:43:35 PM

**"ESTE CERTIFICADO REFLEJA LA SITUACION JURIDICA DEL INMUEBLE
HASTA LA FECHA Y HORA DE SU EXPEDICION"**

No tiene validez sin la firma del registrador en la ultima página

PENTA S.A., POR E. 2060 YA CITADA, CON REGISTRO AL FOLIO 050-40042857. ESTA ADQUIRIO COMO YA SE CITO. UN OCTAVO PREDIO: POR CONSTITUCION DE FIDUCIA MERCANTIL DE NAVAS SANZ DE SANTAMARIA EDUARDO POR E. 8149 YA CITADA, ESTE ADQUIRIO POR COMPRA A AGROPECUARIA E INVERSIONES PENTA S.A., POR E. 204 DEL 25-01-91 NOTARIA 25 DE BOGOTA, CON REGISTRO AL FOLIO 050-40081955. ESTA ADQUIRIO COMO YA SE CITO. UN NOVENO PREDIO: POR CONSTITUCION DE FIDUCIA MERCANTIL DE NAVAS SANZ DE SANTAMARIA PABLO POR E. 8149 YA CITADA, ESTE ADQUIRIO POR COMPRA A AGROPECUARIA E INVERSIONES PENTA S.A., POR E. 204 DEL 25-01-91 NOTARIA 25 DE BOGOTA, CON REGISTRO AL FOLIO 050-40081953. ESTA ADQUIRIO COMO YA SE CITO. UN DECIMO PREDIO: POR CONSTITUCION DE FIDUCIA MERCANTIL DE IQUE S.C.A. POR E. 8149 YA CITADA, ESTA ADQUIRIO POR COMPRA A SANTAMARIA DE NAVAS MARIA CECILIA POR E. 6019 DEL 22-08-08 NOTARIA 6 DE BOGOTA D.C. (ESTA E. FUE ACLARADA EN CUANTO A CITAR EL VALOR INDIVIDUAL DE CADA VENTA Y SU RESPECTIVA AREA, POR E. 6399 YA CITADA) ESTA ADQUIRIO POR COMPRA A AGROPECUARIA E INVERSIONES PENTA S.A., POR E. 204 YA CITADA, CON REGISTRO AL FOLIO 050-40081954. ESTA ADQUIRIO COMO YA SE CITO. UN DECIMO PRIMER PREDIO: POR CONSTITUCION DE FIDUCIA MERCANTIL DE PARTICIPACIONES LTDA., POR E. 8149 YA CITADA, ESTA ADQUIRIO POR ADJUDICACION LIQUIDACION DE LA SOCIEDAD DE PALOS S.A. EN LIQUIDACION POR E. 8241 DEL 10-11-98 NOTARIA 1 DE SANTAFA DE BOGOTA (ESTA E. FUE ACLARADA EN CUANTO AL ADJUDICATARIO, POR E. 8951 DEL 15-12-98 NOTARIA 1 DE SANTAFA DE BOGOTA) ESTA ADQUIRIO POR COMPRA A AGROPECUARIA E INVERSIONES PENTA S.A., POR E. 204 YA CITADA, CON REGISTRO AL FOLIO 050-40081952. ESTA ADQUIRIO COMO YA SE CITO. UN DECIMO SEGUNDO PREDIO: POR CONSTITUCION DE FIDUCIA MERCANTIL DE PARTICIPACIONES LTDA., POR E. 8149 YA CITADA, ESTA ADQUIRIO POR COMPRA A AGROPECUARIA E INVERSIONES PENTA S.A., POR E. 204 YA CITADA, CON REGISTRO AL FOLIO 050-40081951. ESTA ADQUIRIO COMO YA SE CITO. UN DECIMO TERCER PREDIO: POR CONSTITUCION DE FIDUCIA MERCANTIL DE PARTICIPACIONES LTDA., POR E. 8149 YA CITADA (ESTA E. FUE ACLARADA EN CUANTO A CITAR AREA Y LINDEROS CORRECTOS DEL INMUEBLE, POR E. 3876 DEL 12-08-09 NOTARIA 45 DE BOGOTA D.C.) ESTA ADQUIRIO POR ADJUDICACION LIQUIDACION DE LA SOCIEDAD DE CHUCUTUAMA LTDA., POR E. 8242 DEL 10-11-98 NOTARIA 1 DE SANTAFA DE BOGOTA (ESTA E. FUE ACLARADA EN CUANTO AL ADJUDICATARIO DEL PREDIO, POR E. 8952 DEL 15-12-98 NOTARIA 1 DE SANTAFA DE BOGOTA) CHUCUTUAMA LTDA., ADQUIRIO POR COMPRA DERECHOS DE CUOTA A SANZ DE SANTAMARIA CARLOS, NAVAS SANZ DE SANTAMARIA PEDRO MIGUEL, EDUARDO, PABLO, LONDO/O DE SANZ DE SANTAMARIA DOLORES (LOLA) SIC, NAVAS SANZ DE SANTAMARIA JOSE, NAVAS SANZ DE SANTAMARIA CECILIA Y AGROPECUARIA E INVERSIONES PENTA S.A., POR E. 1111 DEL 22-07-76 NOTARIA 18 DE BOGOTA, NAVAS SANZ DE SANTAMARIA PEDRO MIGUEL, EDUARDO, JOSE DEL CARMEN, MARIA CECILIA Y PABLO ADQUIRIERON POR ADJUDICACION SUCESION DERECHOS DE CUOTA A SANZ DE SANTAMARIA CECILIA PAULINA SEGUN SENTENCIA DEL 05-04-74 JUZGADO 18 CIVIL DEL CIRCUITO DE BOGOTA, AGROPECUARIA E INVERSIONES PENTA S.A., ADQUIRIO POR TRANSFERENCIA DERECHOS DE CUOTA A NAVAS PARDO PEDRO Y SANZ DE SANTAMARIA CECILIA POR E. 3731 DEL 30-06-72 NOTARIA 1 DE BOGOTA, ESTOS ADQUIRIERON JUNTO CON SANZ DE SANTAMARIA CARLOS, LONDO/O DE SANZ DE SANTAMARIA DOLORES (LOLA) POR JUICIO DE PERTENENCIA SEGUN SENTENCIA DEL 13-09-71 JUZGADO 4 CIVIL DE BOGOTA, CON REGISTRO AL FOLIO 050-218907. UN DECIMO CUARTO PREDIO: POR CONSTITUCION DE FIDUCIA MERCANTIL DE NAVAS SANZ DE SANTAMARIA JOSE POR E. 8149 YA CITADA, ESTE ADQUIRIO POR COMPRA A AGROPECUARIA E INVERSIONES PENTA S.A., POR E. 204 DEL 25-01-91 NOTARIA 25 DE BOGOTA, CON REGISTRO AL FOLIO 050-40081956. ESTA ADQUIRIO COMO YA SE CITO. UN DECIMO QUINTO PREDIO: ADQUIRIO COMO YA SE CITO, CON REGISTRO AL FOLIO 050-99872. UN DECIMO SEXTO PREDIO: POR CONSTITUCION DE FIDUCIA MERCANTIL DE SANZ DE SANTAMARIA GUILLERMO



OFICINA DE REGISTRO DE INSTRUMENTOS PUBLICOS DE SOACHA
CERTIFICADO DE TRADICION
MATRICULA INMOBILIARIA

Certificado generado con el Pin No: 230302389473107790

Nro Matrícula: 051-163564

Pagina 3 TURNO: 2023-051-1-31010

Impreso el 2 de Marzo de 2023 a las 12:43:35 PM

**"ESTE CERTIFICADO REFLEJA LA SITUACION JURIDICA DEL INMUEBLE
HASTA LA FECHA Y HORA DE SU EXPEDICION"**

No tiene validez sin la firma del registrador en la ultima página

POR E. 8149 YA CITADA, ESTE ADQUIRIO POR ADJUDICACION LIQUIDACION DE LA SOCIEDAD DE INVERSIONES, NEGOCIOS Y ASESORIAS SANTRES LTDA. (EN LIQUIDACION) POR E. 6346 DEL 19-10-94 NOTARIA 5 DE SANTA FE DE BOGOTA, CON REGISTRO AL FOLIO 050-40181958. ESTA ADQUIRIO POR COMPRA A LONDO/O DE SANZ DE SANTAMARIA LOLA POR E. 1477 DEL 20-04-83 NOTARIA 4 DE BOGOTA, CON REGISTRO AL FOLIO 050-107901. UN DECIMO SEPTIMO PREDIO: POR CONSTITUCION DE FIDUCIA MERCANTIL DE GRUPO TIERRANEGRA S.A., POR E. 8149 YA CITADA, ESTE ADQUIRIO POR APOORTE A LA SOCIEDAD DE GOMEZ DE CUELLAR LEONOR, CUELLAR GOMEZ LEONOR LOURDES, MARIA ELVIRA Y ERNESTO POR E. 9107 DEL 21-12-07 NOTARIA 76 DE BOGOTA D.C., ESTOS ADQUIRIERON POR ADJUDICACION EN LA SUCESSION DE CUELLAR CUELLAR ERNESTO RAMON IGNACIO POR E. 1614 DEL 23-06-92 NOTARIA 44 DE SANTA FE DE BOGOTA, ESTE ADQUIRIO POR PARTICION MATERIAL CELEBRADA CON CUELLAR CUELLAR ERNESTO, MANUEL ANTONIO Y FELIPE POR E. 6619 DEL 18-12-79 NOTARIA 2 DE BOGOTA, CON REGISTRO AL FOLIO 050-539317. ESTOS ADQUIRIERON POR COMPRA A JORGE EDUARDO GRILLO Y CIA. LTDA., POR E. 6380 DEL 04-11-74 NOTARIA 2 DE BOGOTA, CON REGISTRO AL FOLIO 050-50629. UN DECIMO OCTAVO PREDIO: POR CONSTITUCION DE FIDUCIA MERCANTIL DE CUELLAR CUELLAR MANUEL ANTONIO POR E. 8149 YA CITADA, ESTE ADQUIRIO POR PARTICION MATERIAL CELEBRADA CON CUELLAR CUELLAR ERNESTO MANUEL ANTONIO Y FELIPE POR E. 6619 DEL 18-12-79 NOTARIA 2 DE BOGOTA, CON REGISTRO AL FOLIO 050-539321. ESTOS ADQUIRIERON COMO YA SE CITO. UN DECIMO NOVENO PREDIO: POR CONSTITUCION DE FIDUCIA MERCANTIL DE TRIVI/O GUTIERREZ LUIS ALBERTO POR E. 8149 YA CITADA, ESTE ADQUIRIO UN 50% SOBRE DERECHOS DE CUOTA POR COMPRA A TRIVI/O GUTIERREZ JUAN RAMON POR E. 2108 DEL 29-12-05 NOTARIA PRIMERA DE ZIPAQUIRA, ESTE ADQUIRIO JUNTO CON TRIVI/O GUTIERREZ LUIS ALBERTO POR ADJUDICACION LIQUIDACION DE LA SOCIEDAD COMERCIAL CELEBRADA CON AGROPECUARIA TRIVI/O GUTIERREZ LTDA. AGROTRIVIGUT LTDA. AGROTRIVIGUT LTDA. EN LIQUIDACION POR E. 2828 DEL 24-10-01 NOTARIA 25 DE BOGOTA D.C., ESTA ADQUIRIO POR COMPRA A TRIVI/O GUTIERREZ MARIA INES Y JUAN RAMON POR E. 5142 DEL 08-10-93 NOTARIA 20 DE SANTA FE DE BOGOTA, TRIVI/O GUTIERREZ JUAN RAMON ADQUIRIO POR COMPRA DERECHOS DE CUOTA A TRIVI/O GUTIERREZ MARTHA HELENA POR E. 16039 DEL 25-11-92 NOTARIA 27 DE SANTA FE DE BOGOTA, TRIVI/O GUTIERREZ JUAN RAMON ADQUIRIO POR COMPRA DERECHOS DE CUOTA A TRIVI/O GUTIERREZ MARIA CRISTINA POR E.17274 DEL 14-12-92 NOTARIA 27 DE SANTA FE DE BOGOTA, TRIVI/O GUTIERREZ JUAN RAMON ADQUIRIO POR ADJUDICACION LIQUIDACION DE LA SOCIEDAD CONYUGAL CELEBRADA CON VARGAS MADRID CLARA INES POR E. 849 DEL 09-02-89 NOTARIA 5 DE BOGOTA, CON REGISTRO AL FOLIO 050-539320. TRIVI/O GUTIERREZ JUAN RAMON, MARIA CRISTINA, MARIA INES Y MARTHA HELENA ADQUIRIERON POR COMPRA A CUELLAR CUELLAR FELIPE POR E. 2497 DEL 15-10-82 NOTARIA 27 DE BOGOTA, CUELLAR CUELLAR FELIPE ADQUIRIO POR PARTICION MATERIAL CELEBRADA CON CUELLAR CUELLAR ERNESTO Y MANUEL ANTONIO POR E. 6619 DEL 18-12-79 NOTARIA 2 DE BOGOTA, ESTOS ADQUIRIERON COMO YA SE CITO. (LAS ESCRITURAS 2497, 16039, 17274, 5142 Y 2828 FUERON ACLARADAS EN CUANTO QUE LO ADQUIRIDO POR ELLOS CORRESPONDE AL PREDIO LA TOMA, INSCRITOS EN LOS FOLIOS 539318 Y 539320, POR E. 7005 DEL 27-11-03 NOTARIA 6 DE BOGOTA D.C.) CON REGISTRO AL FOLIO 050-539320. UN VIGESIMO PREDIO: POR CONSTITUCION DE FIDUCIA MERCANTIL DE TRIVI/O GUTIERREZ JUAN RAMON POR E. 8149 YA CITADA, ESTE ADQUIRIO POR DIVISION MATERIAL CELEBRADA CON TRIVI/O GUTIERREZ LUIS ALBERTO POR E. 1017 DEL 27-05-06 NOTARIA 1 DE SOACHA, CON REGISTRO AL FOLIO 050-40464603. ESTOS ADQUIRIERON POR ADJUDICACION LIQUIDACION DE LA SOCIEDAD COMERCIAL CELEBRADA CON AGROPECUARIA TRIVI/O GUTIERREZ LTDA. AGROTRIVIGUT LTDA. AGROTRIVIGUT LTDA. EN LIQUIDACION POR E. 2828 YA CITADA, CON REGISTRO AL FOLIO 050-539318. ESTA ADQUIRIO COMO YA SE CITO. UN VIGESIMO PRIMER PREDIO: POR CONSTITUCION DE FIDUCIA



OFICINA DE REGISTRO DE INSTRUMENTOS PUBLICOS DE SOACHA
CERTIFICADO DE TRADICION
MATRICULA INMOBILIARIA

Certificado generado con el Pin No: 230302389473107790

Nro Matrícula: 051-163564

Pagina 4 TURNO: 2023-051-1-31010

Impreso el 2 de Marzo de 2023 a las 12:43:35 PM

**"ESTE CERTIFICADO REFLEJA LA SITUACION JURIDICA DEL INMUEBLE
HASTA LA FECHA Y HORA DE SU EXPEDICION"**

No tiene validez sin la firma del registrador en la ultima página

MERCANTIL DE INVERSIONES LOS SAUCES BERMUDEZ & CIA. S.C.A., POR E. 8149 YA CITADA, ESTA ADQUIRIO POR COMPRA A BERMUDEZ SANZ DE SANTAMARIA ANDRES Y PUYANA DE BERMUDEZ LEONOR POR E. 7174 DEL 05-12-74 NOTARIA 2 DE BOGOTA, CON REGISTRO AL FOLIO 050-174928. UN VIGESIMO SEGUNDO PREDIO: POR CONSTITUCION DE FIDUCIA MERCANTIL DE CUELLAR CUELLAR MANUEL ANTONIO, CUELLAR CUELLAR SANTIAGO Y GRUPO TIERRANEGRA S.A., POR E. 8149 YA CITADA, GRUPO TIERRANEGRA S.A. ADQUIRIO POR APORTE A SOCIEDAD DERECHOS DE CUOTA (37.5%) DE GOMEZ DE CUELLAR LEONOR POR E. 9107 DEL 21-12-07 NOTARIA 76 DE BOGOTA D.C. ESTA ADQUIRIO POR ADJUDICACION SUCESION DERECHOS DE CUOTA (37 1/2%) DE CUELLAR CUELLAR ERNESTO RAMON IGNACIO POR E. 1614 DEL 23-06-92 NOTARIA 44 DE SANTAFE DE BOGOTA, CUELLAR CUELLAR SANTIAGO ADQUIRIO POR COMPRA DERECHOS DE CUOTA (37 1/2%) DE EL TOBOR LTDA., POR E. 2977 DEL 08-08-83 NOTARIA 27 DE BOGOTA, ESTA ADQUIRIO POR COMPRA A CUELLAR CUELLAR FELIPE POR E. 1949 DEL 02-12-82 NOTARIA 30 DE BOGOTA, ESTE ADQUIRIO JUNTO CON CUELLAR CUELLAR MANUEL ANTONIO POR PARTICION MATERIAL CELEBRADA CON CUELLAR CUELLAR ERNESTO POR E. 6619 DEL 18-12-79 NOTARIA 2 DE BOGOTA, CON REGISTRO AL FOLIO 050-539324. ESTOS ADQUIRIERON COMO YA SE CITO. UN VIGESIMO TERCER PREDIO: POR CONSTITUCION DE FIDUCIA MERCANTIL DE CUELLAR CUELLAR MANUEL ANTONIO POR E. 8149 YA CITADA, ESTE ADQUIRIO POR PARTICION MATERIAL CELEBRADA CON CUELLAR CUELLAR ERNESTO Y FELIPE POR E. 6619 YA CITADA, CON REGISTRO AL FOLIO 050-539322. ESTOS ADQUIRIERON COMO YA SE CITO. UN VIGESIMO CUARTO PREDIO: POR CONSTITUCION DE FIDUCIA MERCANTIL DE TRIVI/O GUTIERREZ LUIS ALBERTO POR E. 8149 YA CITADA, ESTE ADQUIRIO POR DIVISION MATERIAL CELEBRADA CON TRIVI/O GUTIERREZ JUAN RAMON POR E. 1017 YA CITADA, CON REGISTRO AL FOLIO 050-40464601. ESTOS ADQUIRIERON COMO YA SE CITO. UN VIGESIMO QUINTO PREDIO: POR CONSTITUCION DE FIDUCIA MERCANTIL DE PANAI S.A. POR E. 8149 YA CITADA, ESTA ADQUIRIO POR COMPRA A SANZ DE SANTAMARIA GUILLERMO POR E. 1389 DEL 13-05-97 NOTARIA 41 DE SANTAFE DE BOGOTA, ESTE ADQUIRIO POR ADJUDICACION LIQUIDACION DE LA SOCIEDAD CELEBRADA CON INVERSIONES NEGOCIOS Y ASESORIAS SANTRES LTDA. EN LIQUIDACION POR E. 6346 DEL 19-10-94 NOTARIA 5 DE SANTAFE DE BOGOTA, CON REGISTRO AL FOLIO 050-40181957. ESTA ADQUIRIO COMO YA SE CITO.

FOLIO (S) DE MAYOR EXTENSIÓN Y/O SEGREGADO (S): , 50S-40612182

DIRECCION DEL INMUEBLE

Tipo Predio: URBANO

1) TRANSVERSAL 34 19-05 SOACHA APT 201 TORRE 4 CONJ RESD NARDO 1

DETERMINACION DEL INMUEBLE:

DESTINACION ECONOMICA:

MATRICULA ABIERTA CON BASE EN LA(s) SIGUIENTE(s) (En caso de integración y otros)

051 - 139693

ANOTACION: Nro 001 Fecha: 16-01-2014 Radicación: 2014-4310

Doc: ESCRITURA 0009 DEL 03-01-2014 NOTARIA CINCUENTA Y TRES DE BOGOTA D. C. VALOR ACTO: \$

ESPECIFICACION: LIMITACION AL DOMINIO: 0317 CONSTITUCION REGLAMENTO DE PROPIEDAD HORIZONTAL

PERSONAS QUE INTERVIENEN EN EL ACTO (X-Titular de derecho real de dominio,I-Titular de dominio incompleto)

A: FIDUCIARIA BOGOTA S.A.COMO VOCERA DEL PATRIMONIO AUTONOMO CONJUNTO RESIDENCIAL NARDO I FIDUBOGOTA S.A. NIT



OFICINA DE REGISTRO DE INSTRUMENTOS PUBLICOS DE SOACHA

CERTIFICADO DE TRADICION

MATRICULA INMOBILIARIA

Certificado generado con el Pin No: 230302389473107790

Nro Matrícula: 051-163564

Pagina 5 TURNO: 2023-051-1-31010

Impreso el 2 de Marzo de 2023 a las 12:43:35 PM

"ESTE CERTIFICADO REFLEJA LA SITUACION JURIDICA DEL INMUEBLE HASTA LA FECHA Y HORA DE SU EXPEDICION"

No tiene validez sin la firma del registrador en la ultima página

830.055.897-7

X

ANOTACION: Nro 002 Fecha: 27-11-2014 Radicación: 2014-106539

Doc: ESCRITURA 7620 DEL 07-11-2014 NOTARIA CINCUENTA Y TRES DE BOGOTA D. C. VALOR ACTO: \$56,000,000

ESPECIFICACION: MODO DE ADQUISICION: 0125 COMPRAVENTA V.I.S

PERSONAS QUE INTERVIENEN EN EL ACTO (X-Titular de derecho real de dominio,I-Titular de dominio incompleto)

DE: FIDUCIARIA BOGOTA S.A COMO VOCERA DEL PATRIMONIO AUTONOMO CONJUNTO RESIDENCIAL NARDO I . NIT: 8300558977

A: MARTINEZ GALINDO DENIS JUDITH

CC# 52532015 X

A: SALGUEDO JAIME CARLOS ALEXANDER

CC# 80156793 X

ANOTACION: Nro 003 Fecha: 27-11-2014 Radicación: 2014-106539

Doc: ESCRITURA 7620 DEL 07-11-2014 NOTARIA CINCUENTA Y TRES DE BOGOTA D. C. VALOR ACTO: \$

ESPECIFICACION: GRAVAMEN: 0204 HIPOTECA ABIERTA SIN LIMITE DE CUANTIA \$ 38.800.000

PERSONAS QUE INTERVIENEN EN EL ACTO (X-Titular de derecho real de dominio,I-Titular de dominio incompleto)

DE: MARTINEZ GALINDO DENIS JUDITH

CC# 52532015 X

DE: SALGUEDO JAIME CARLOS ALEXANDER

CC# 80156793 X

A: BANCO DAVIVIENDA S.A.

NIT# 8600343137

ANOTACION: Nro 004 Fecha: 27-11-2014 Radicación: 2014-106539

Doc: ESCRITURA 7620 DEL 07-11-2014 NOTARIA CINCUENTA Y TRES DE BOGOTA D. C. VALOR ACTO: \$

ESPECIFICACION: LIMITACION AL DOMINIO: 0315 CONSTITUCION PATRIMONIO DE FAMILIA

PERSONAS QUE INTERVIENEN EN EL ACTO (X-Titular de derecho real de dominio,I-Titular de dominio incompleto)

DE: MARTINEZ GALINDO DENIS JUDITH

CC# 52532015 X

DE: SALGUEDO JAIME CARLOS ALEXANDER

CC# 80156793 X

A: FAVOR SUYO DE SU CONYUGE Y/O COMPAÑERO PERMANENTE DE SUS HIJOS MENORES ACTUALES Y DE LOS QUE LLEGARE A TENER.

ANOTACION: Nro 005 Fecha: 29-01-2016 Radicación: 2016-051-6-1633

Doc: ESCRITURA 2788 DEL 08-05-2014 NOTARIA CINCUENTA Y TRES DE BOGOTA D.C. VALOR ACTO: \$0

ESPECIFICACION: LIMITACION AL DOMINIO: 0331 REFORMA REGLAMENTO DE PROPIEDAD HORIZONTAL CONJUNTO RESIDENCIAL NARDO I PARA ADICIONAR DOS ARTÍCULOS EL 120 Y 121 AL REGLAMENTO DE PROPIEDAD HORIZONTAL CONSTITUIDO MEDIANTE DE ESCRITURA N 009 DE 03/01/2014 OTORGADA EN LA NOTARIA 53 DE BOGOTÁ D.C. PARA REGLAMENTAR LA PROPIEDAD Y USO DE LA INFRAESTRUCTURA ELÉCTRICA DE LAS SERVIDUMBRES A FAVOR DE CODENSA S.A. E.S.P

PERSONAS QUE INTERVIENEN EN EL ACTO (X-Titular de derecho real de dominio,I-Titular de dominio incompleto)

A: FIDUCIARIA BOGOTA S.A.COMO VOCERA DEL PATRIMONIO AUTONOMO CONJUNTO RESIDENCIAL NARDO I FIDUBOGOTA S.A. NIT

830.055.897-7



OFICINA DE REGISTRO DE INSTRUMENTOS PUBLICOS DE SOACHA

CERTIFICADO DE TRADICION

MATRICULA INMOBILIARIA

Certificado generado con el Pin No: 230302389473107790

Nro Matrícula: 051-163564

Pagina 6 TURNO: 2023-051-1-31010

Impreso el 2 de Marzo de 2023 a las 12:43:35 PM

**"ESTE CERTIFICADO REFLEJA LA SITUACION JURIDICA DEL INMUEBLE
HASTA LA FECHA Y HORA DE SU EXPEDICION"**

No tiene validez sin la firma del registrador en la ultima página

ANOTACION: Nro 006 Fecha: 16-06-2021 Radicación: 2021-051-6-9978

Doc: ESCRITURA 2199 DEL 09-02-2021 NOTARIA VEINTINUEVE DE BOGOTA D.C.

VALOR ACTO: \$38,800,000

Se cancela anotación No: 3

ESPECIFICACION: CANCELACION: 0843 CANCELACION POR VOLUNTAD DE LAS PARTES HIPOTECA

PERSONAS QUE INTERVIENEN EN EL ACTO (X-Titular de derecho real de dominio,I-Titular de dominio incompleto)

DE: BANCO DAVIVIENDA S.A.

NIT# 8600343137

A: MARTINEZ GALINDO DENIS JUDITH

CC# 52532015 X

A: SALGUEDO JAIME CARLOS ALEXANDER

CC# 80156793 X

ANOTACION: Nro 007 Fecha: 23-11-2021 Radicación: 2021-051-6-21012

Doc: ESCRITURA 3730 DEL 18-09-2021 NOTARIA DIECINUEVE DE BOGOTA D.C.

VALOR ACTO: \$0

Se cancela anotación No: 4

ESPECIFICACION: CANCELACION: 0843 CANCELACION POR VOLUNTAD DE LAS PARTES DE PATRIMONIO DE FAMILIA

PERSONAS QUE INTERVIENEN EN EL ACTO (X-Titular de derecho real de dominio,I-Titular de dominio incompleto)

DE: MARTINEZ GALINDO DENIS JUDITH

CC# 52532015 X

DE: SALGUEDO JAIME CARLOS ALEXANDER

CC# 80156793 X

A: A FAVOR SUYO DE SU CONYUGE O COMPAÑERO PERMANENTE DE SU(S) HIJO(S) MENOR(ES) ACTUAL(ES) O DE LOS QUE LLEGARE(N) A TENER

ANOTACION: Nro 008 Fecha: 30-11-2022 Radicación: 2022-051-6-25649

Doc: ESCRITURA 4868 DEL 28-11-2022 NOTARIA QUINTA DE BOGOTA D.C.

VALOR ACTO: \$94,000,000

ESPECIFICACION: MODO DE ADQUISICION: 0125 COMPRAVENTA MODALIDAD: (NOVIS)

PERSONAS QUE INTERVIENEN EN EL ACTO (X-Titular de derecho real de dominio,I-Titular de dominio incompleto)

DE: MARTINEZ GALINDO DENIS JUDITH

CC# 52532015

DE: SALGUEDO JAIME CARLOS ALEXANDER

CC# 80156793

A: HOME CAPITAL COLOMBIA S.A.S.

NIT# 9012111793X

NRO TOTAL DE ANOTACIONES: *8*

SALVEDADES: (Información Anterior o Corregida)

* * *

* * *

* * *

* * *

* * *

* * *



OFICINA DE REGISTRO DE INSTRUMENTOS PUBLICOS DE SOACHA
CERTIFICADO DE TRADICION
MATRICULA INMOBILIARIA

Certificado generado con el Pin No: 230302389473107790

Nro Matrícula: 051-163564

Pagina 7 TURNO: 2023-051-1-31010

Impreso el 2 de Marzo de 2023 a las 12:43:35 PM

**"ESTE CERTIFICADO REFLEJA LA SITUACION JURIDICA DEL INMUEBLE
HASTA LA FECHA Y HORA DE SU EXPEDICION"**

No tiene validez sin la firma del registrador en la ultima página

=====

FIN DE ESTE DOCUMENTO

El interesado debe comunicar al registrador cualquier falla o error en el registro de los documentos

USUARIO: Realtech

TURNO: 2023-051-1-31010

FECHA: 02-03-2023

EXPEDIDO EN: BOGOTA



El Registrador: GUILLERMO TRIANA SERPA



**SUPERINTENDENCIA
DE NOTARIADO
& REGISTRO**
La guarda de la fe pública