



QR validez del avalúo



AVALÚOS - CONSTRUCTORA - INTERVENTORIA
Informe de Valuación de un Inmueble de uso

Vivienda

Urbano



AVALUO: LRCAJA-1049607861

Fecha del avalúo		Fecha de visita	19/03/2023
Dirigido a	Caja Promotora de Vivienda Militar y de Policía		
Dirección	CALLE 7 NO. 16A-65/67 BARRIO VEINTE DE JULIO EN GARZON HUILA		
Barrio	VEINTE DE JULIO		
Ciudad	Garzon		
Departamento	Huila		
Propietario	TRUJILLO DE TEJADA MICAELA		

MIEMBROS DE LA LONJA DE BOGOTÁ-Oficina: CI 151 #18A-34 OF. 505 Bogotá; PBX: 6019159007 Ext. 101
Página web: www.losrosales.com Email: avaluos@losrosales.com
Bogotá D.C.-COLOMBIA



AVALÚOS - CONSTRUCTORA - INTERVENTORIA

Bogotá D.C.,

Señor(es):

Caja Promotora de Vivienda Militar y de Policía

Avalúo solicitado por: PABLO ANDRÉS HERNÁNDEZ SÁNCHEZ

Ciudad

Apreciado(s) Señor(es)

Atendiendo su amable solicitud, adjunto a la presente le estamos enviando el informe de Valuación correspondiente al Valor de Mercado del bien inmueble de propiedad de **TRUJILLO DE TEJADA MICAELA** ubicado en la CALLE 7 NO. 16A-65/67 BARRIO VEINTE DE JULIO EN GARZON HUILA VEINTE DE JULIO, de la ciudad de Garzon.

Para la determinación del valor comercial del inmueble objeto de avalúo, de acuerdo con lo establecido en el Decreto 1420 del 24 de julio de 1998 y su correspondiente resolución reglamentaria Resolución 620 del 23 de septiembre de 2008 expedida por el Instituto Geográfico Agustín Codazzi, por la cual se establecen los procedimientos para los avalúos ordenados dentro del marco de la Ley 388 de 1997.

Según los criterios analizados, nuestro Avalúo arrojó un valor de \$258,902,542.25 pesos m/cte (Doscientos cincuenta y ocho millones novecientos dos mil quinientos cuarenta y dos).

Atentamente,

Los Rosales Constructora Inmobiliaria S.A.S.

LIQUIDACIÓN

VALOR COMERCIAL

Tipo de Área	Descripción	Área	Unidad	Valor unitario	%	Valor total
Area de Terreno	terreno	247	M2	\$503,062.75	47.99%	\$124,256,499.25
Area Construida	construccion	203	M2	\$663,281.00	52.01%	\$134,646,043.00
TOTALES					100%	\$258,902,542.25

Valor en letras
Doscientos cincuenta y ocho millones novecientos dos mil quinientos cuarenta y dos Pesos Colombianos

Perito actuante

CAMILO ANDRES LOPEZ VELASCO
RAA Nro: AVAL-1015433632
C.C: 1015433632

VALORES/TIPO DE AREA.			INFORMACIÓN UVR	
	Terreno	Construcción	Valor UVR	332.6236
Integral	1,012,046	1,231,405	Valor del avalúo en UVR	778,364.92
Proporcional	0	249,975,310	Valor asegurable	249,975,310
% valor proporcional		100	Tiempo esperado comercialización	12
Calificación garantía	Favorable			
Observación calificación	El inmueble es favorable para Caja Promotora de Vivienda Militar y de Policía Modelo 8-14			
Observación	<p>El inmueble está localizado en el Barrio Veinte de Julio, sector predominantemente Residencial, con una completa infraestructura urbana y de servicios, con vías pavimentadas en buen estado de conservación y mantenimiento, disponiendo de la Vía Neiva-San Agustín y la Calle 7a como principales vías de acceso y desalojo. Salvedades: El presente avalúo no representa en ninguno de los casos un estudio de títulos; ni un dictamen estructural o de cualquier otra rama de la ingeniería civil o la arquitectura.</p> <p>El inmueble cuenta con hipoteca abierta de primer grado cuantía indeterminada bajo escritura 1599 del 10-12-1997 otorgada por la notaria 1 de garzón.</p> <p>El inmueble cuenta con zona para parqueo de vehículos livianos en su antejardín.</p> <p>En la zona se desarrolla básicamente el uso residencial, originalmente de tipo de autoconstrucción y luego se desarrolló la vivienda unifamiliar. Las vías adyacentes al inmueble en estudio se observan con acabados en pavimento y en general se encuentran en buen estado.</p>			

Inmueble correspondiente a una casa usada desarrollada en un piso de altura medianera y localización interior, con aptas condiciones de ventilación e iluminación natural, adecuada distribución de espacios y buena categoría de acabados interiores, el cual presenta una apropiada dotación de servicios y dependencias comunales.

Casa. Consta de: sala: 1, Comedor: 1, Cocina: Sencilla, Baño social: 1, Patio interior: 1, Habitaciones: 4, Closet: 0, Baño privado: 0, Estar: 1, Bodega: 0, Estudio: 0, Cuarto servicio: 0, Baño servicio: 0, Zona ropas: 1, Local: 0, Balcón: 0, Jardín: Si, Zona verde: Si, Oficina: 0, Ventilación: Bueno, Iluminación: Bueno

Acabados normales en buen estado de conservación, salvo algunos detalles de pintura en general.

GENERAL					
Código	LRCAJA-1049607861	Propósito	Modelo 8-14	Tipo avalúo	valor comercial
Datos del dirigido a:					
Dirigido A	Caja Promotora de Vivienda Militar y de Policía				
Tipo identificación	NIT.	Documento	NIT 860021967-7	Email	
Datos del solicitante:					
Solicitante	PABLO ANDRÉS HERNÁNDEZ SÁNCHEZ				
Tipo identificación	C.C.	Documento	1049607861	Teléfono	3152116192
Email	mariadelosangeles110615@gmail.com				
Datos del propietario:					
Propietario	TRUJILLO DE TEJADA MICAELA				
Tipo identificación	C.C.	Documento	26440580	Ocupante	Arrendatario
Datos del inmueble objeto de avalúo:					
Dirección	CALLE 7 NO. 16A-65/67 BARRIO VEINTE DE JULIO EN GARZON HUILA				
Conjunto	NO APLICA				
Ciudad	Garzon	Departamento	Huila	Estrato	2
Sector	Urbano	Barrio	VEINTE DE JULIO	Condiciones PH	Terreno – Construcción
Tipo Inmueble	Casa	Tipo subsidio	N/A	Sometido a PH	No
Observación	<p>El inmueble está localizado en el Barrio Veinte de Julio, sector predominantemente Residencial, con una completa infraestructura urbana y de servicios, con vías pavimentadas en buen estado de conservación y mantenimiento, disponiendo de la Vía Neiva-San Agustín y la Calle 7a como principales vías de acceso y desalojo.</p> <p>Salvedades: El presente avalúo no representa en ninguno de los casos un estudio de títulos; ni un dictamen estructural o de cualquier otra rama de la ingeniería civil o la arquitectura.</p>				

CARACTERISTICAS GENERALES

Uso actual	Vivienda	Piso inmueble	2		
Clase inmueble	Unifamiliar	Otro	no aplica	Método evaluación	METODO MERCADO Y REPOSICION
Justificación de Metodología	<p>Para la determinación del valor comercial del inmueble objeto de avalúo, de acuerdo con lo establecido en el Decreto 1420 del 24 de julio de 1998 y su correspondiente resolución reglamentaria Resolución 620 del 23 de septiembre de 2008 expedida por el Instituto Geográfico Agustín Codazzi, por la cual se establecen los procedimientos para los avalúos ordenados dentro del marco de la Ley 388 de 1997; se utiliza el siguiente (s) método(s):</p> <p>MÉTODO DE COMPARACIÓN O DE MERCADO: Es la técnica valuatoria que busca establecer el valor comercial del bien, a partir del estudio de las ofertas o transacciones recientes, de bienes semejantes y comparables al del objeto de avalúo. Tales ofertas o transacciones deberán ser clasificadas, analizadas e interpretadas para llegar a la estimación del valor comercial.</p> <p>MÉTODO DE COSTO DE REPOSICIÓN: Es el que busca establecer el valor comercial del bien objeto de avalúo a partir de estimar el costo total de la construcción a precios de hoy, un bien semejante al del objeto de avalúo, y restarle la depreciación acumulada. Para la depreciación de las construcciones se deben emplear modelos continuos y no los discontinuos o en escalera. Deberá adoptarse un sistema que tenga en cuenta la edad y el estado de conservación, tal como lo establece Fitto y Corvini.</p>				
ÁREAS JURÍDICAS			UND	VALOR	
AREA DE TERRENO			M2	247	
AREA CONSTRUIDA			M2	214	
ÁREAS CATASTRAL			UND	VALOR	
AREA DE TERRENO			M2	247	
AREA CONSTRUIDA			M2	214	
AVALUO CATASTRAL 2023			PESOS	49.901.000	
ÁREAS MEDIDAS EN VISITA			UND	VALOR	
AREA DE TERRENO			M2	247	
AREA PISO 1			M2	188	
AREA PISO 2			M2	15	
ÁREAS POR NORMA				VALOR	
Indice ocupación			s/i	0	
Indice construcción			s/i	0	
Forma Geometrica	regular	Frente	11.00		
Fondo	22.80	Relación frente fondo	0.48		
Perspectivas de valoración	De acuerdo a las condiciones del sector y a la dinámica de mercado del mismo, se consideran perspectivas de valoración medias				
Actualidad edificadora	No se observó actividad edificadora en su entorno inmediato.				

**Comportamiento
Oferta y Demanda**

Del análisis del segmento del mercado relativo a los inmuebles comparables con el que se valora se deduce que la oferta en la zona es media, y se considera que la demanda es media.

REGLAMENTACION URBANISTICA

Acuerdo Decreto	acuerdo 032 del 2007
Area Del Lote	247
Forma Del Lote	regular
Topografia	plana
# Unidades Predios(Predios subdivididos fisicamente)	0
Clasificacion Del Suelo	urbano
Uso Principal Norma	Residencial
Uso Compatible Norma	Sin informacion
Uso Condicionado Norma	Sin informacion
Uso Prohibido Norma	Sin informacion
Tratamiento	consolidacion
Indice DeOcupacion	sin informacion
Indice DeContruccion	sin informacion
Antejardin	sin informacion
AislamientoPosterior	3 metros
Aislamiento Lateral	Sin Informacion
Altura Permitida	2 pisos
Densidad	Sin informacion
Amenaza Riesgo Inundacion	baja
Amenaza Riesgo Movimiento en masa	media
Suelos De Proteccion	no
Patrimonio	no
Observaciones Reglamentación urbanística:	NOTA LIQUIDACION: Se liquida area de terreno registrada en documentos juridicos, se liquida area medida en visita, dado que cumple con la reglamentacion urbanistica vigente.

INFORMACIÓN JURÍDICA

ESCRITURAS

Nro. escritura	Tipo	Fecha	Notaria	Ciudad
0691	EscrituraDePropiedad	27/05/2008	unica	Garzon

MATRÍCULAS

Nro. Matrícula	Fecha	Cédula catastral	Detalle
202-33545	15/03/2023	41298010200000001001 2000000000	casa

Observación	El inmueble cuenta con hipoteca abierta de primer grado cuantía indeterminada bajo escritura 1599 del 10-12-1997 otorgada por la notaria 1 de garzón.
-------------	---

GARAJES Y DEPOSITOS

Observación	El inmueble cuenta con zona para parqueo de vehículos livianos en su antejardín.
-------------	--

DEL ENTORNO

SERVICIOS PÚBLICOS			AMOBAMIENTO URBANO		
	Sector	Inmueble		Sector	
Energía	SI	SI	Alumbrado	SI	
Acueducto	SI	SI	Arborizacion	SI	
Alcantarillado	SI	SI	Alamedas	NO	
Gas	SI	SI	Ciclo rutas	NO	
CARACTERISTICAS					
Uso predominante	Residencial	Área de actividad	Residencial.	Demanda / Interés	Media
Estrato	2	Barrio legal	Si	Topografia	Plana
Transporte	Bueno	Condiciones de salubridad	Bueno		

EQUIPAMIENTO			VIAS, ANDENES Y SARDINELES		
	Nivel	Nivel Distancia		Sector	Conservación
Zonas recreativas	Bueno	100-200	Andenes	SI	Bueno
Áreas verdes	Bueno	100-200	Sardineles	SI	Bueno
Estacionamiento	Bueno	100-200	Vías pavimentadas	SI	Bueno
Asistencial	Bueno	100-200	Tipo de vía	SENCILLA, PAVIMENTADA	
Escolar	Bueno	100-200			
Comercial	Bueno	100-200			
IMPACTO AMBIENTAL					
Aire	NO	Basura	NO	Inseguridad	NO
Ruido	NO	Aguas	NO	Otro	NO
Observación:	En la zona se desarrolla básicamente el uso residencial, originalmente de tipo de autoconstrucción y luego se desarrolló la vivienda unifamiliar. Las vías adyacentes al inmueble en estudio se observan con acabados en pavimento y en general se encuentran en buen estado.				

ESTRUCTURA					
Estado de la conservación	Bueno	Estructura	Tradicional	Estructura reforzada	NO DISPONIBLE
Material construcción	Bloque	Tipo estructura	Mampostería Confinada		
Daños por Sismos	No disponibles	Ajustes sismos resistentes	NO	Cubierta	teja metalica
Fachada	pañete y pintura	Ancho fachada	Mayor 9 metros	Irregularidad planta	No
Irregularidad altura	No	Tipologia vivienda	Casa Continua	Otro tipologia vivienda	no aplica
Año construcción	1969	Edad Inmueble	54 años	Vida útil	100
Estado construcción	Usada	%Avance	no aplica		
Licencia construcción	sin informacion				
Observación	Inmueble correspondiente a una casa usada desarrollada en un piso de altura medianera y localización interior, con aptas condiciones de ventilación e iluminación natural, adecuada distribución de espacios y buena categoría de acabados interiores, el cual presenta una apropiada dotación de servicios y dependencias comunales.				

DEPENDENCIAS					
INFORMACIÓN DEPENDENCIAS					
Sala	1	Comedor	1	Cocina	Sencilla
Baños Sociales	1	Patio interior	1	Habitaciones	4
Closet	0	Baños privados	0	Estar	1
Bodega	0	Estudio	0	Cuarto servicio	0
Baños servicio	0	Zona ropas	1	Local	0

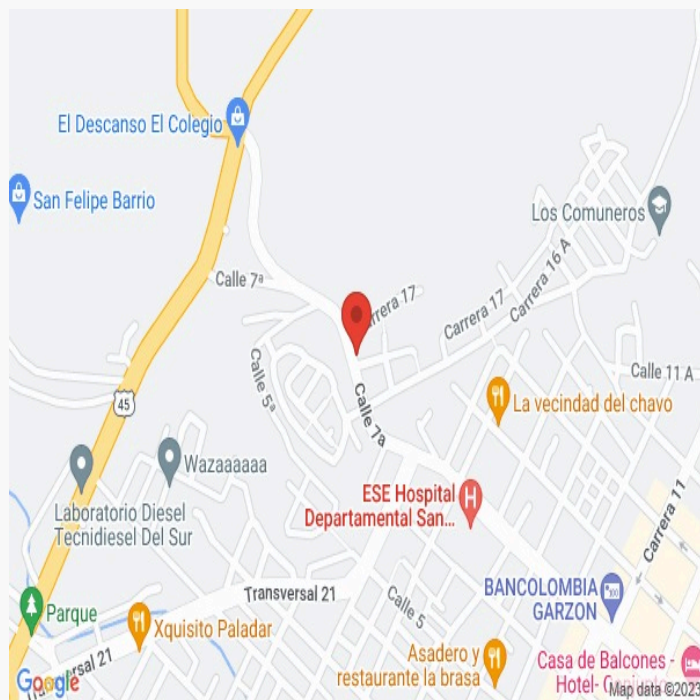
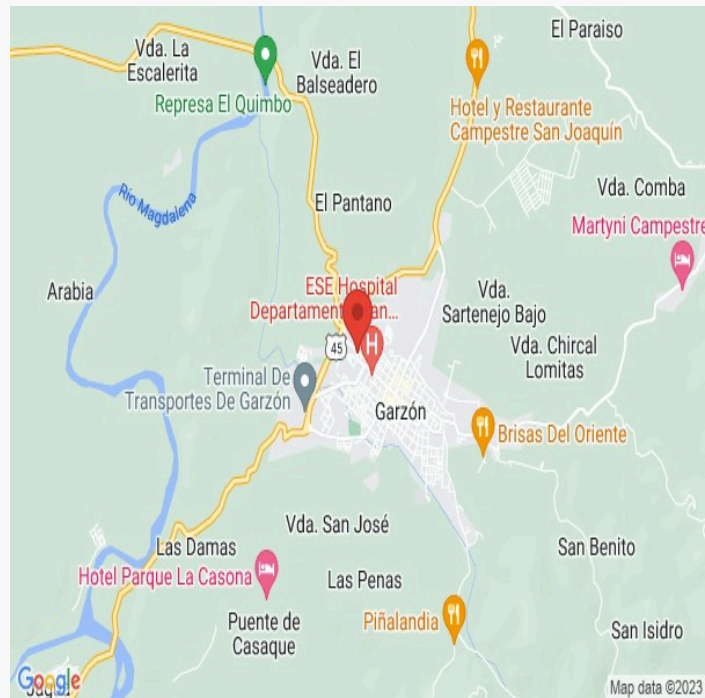
Balcón	0	Jardin	Si	Zona verde	Si
Oficina	0	Ventilación	Bueno	Iluminación	Bueno
Observación	Casa. Consta de: sala: 1, Comedor: 1, Cocina: Sencilla, Baño social: 1, Patio interior: 1, Habitaciones: 4, Closet: 0, Baño privado: 0, Estar: 1, Bodega: 0, Estudio: 0, Cuarto servicio: 0, Baño servicio: 0, Zona ropas: 1, Local: 0, Balcón: 0, Jardín: Si, Zona verde: Si, Oficina: 0, Ventilación: Bueno, Iluminación: Bueno				

ACABADOS

	Sala	Comedor	Cocina	Baño	Piso	Techo	Muro	Carpintería
Calidad	Normal	Normal	Normal	Normal	Normal	Normal	Normal	Normal
Estado	Bueno.	Bueno.	Bueno.	Bueno.	Bueno.	Bueno.	Bueno.	Bueno.
Observación	Acabados normales en buen estado de conservación, salvo algunos detalles de pintura en general.							

UBICACIÓN GEOGRÁFICA

Dirección: CALLE 7 NO. 16A-65/67 BARRIO VEINTE DE JULIO EN GARZON HUILA | VEINTE DE JULIO | Garzon | Huila



LATITUD

MAGNA SIRGAS: 2.201000
GEOGRAFICAS : 2° 12' 3.6''

LONGITUD

MAGNA SIRGAS: -75.633861
GEOGRAFICAS : 75° 38' 1.899''

MERCADO

#	DIRECCION	VALOR VENTA	NEG	VALOR DEPURADO	TELEFONO	TERRENO M2	TAMANO CONSTRUCCI ON M2	VALOR CONSTRUCCION M2	VALOR CONSTRUCCION
1	transversal 10 No. 10-80 garzon huila	\$400,000,000	0.95	\$380,000,000	3113084750	384	250	\$800,000	\$200,000,000
2	GARZON CALLE 11 No. 9-27	\$350,000,000	0.90	\$315,000,000	3104888552	163.00	250	\$900,000	\$225,000,000
3	urbanizacion dindal	\$45,000,000	0.95	\$42,750,000	3113084750	81.90	0.00	\$0	\$0
4	Carrera 6A # 10-58	\$390,000,000	0.95	\$370,500,000	3113084750	217	224	\$1,100,000	\$246,400,000
Del inmueble						247.00	203.00		

#	TOTAL SIN CONSTRUCCION	TERRENO M2	FACTOR TAMANO	FACTOR UBICACION	FACTOR HOMOLOGADO	RESULTADOS
1	\$180,000,000	\$468,750	1.05	1.00	1.05	\$492,188
2	\$90,000,000	\$552,147	0.97	1.00	0.97	\$535,583
3	\$42,750,000	\$521,978	0.90	1.00	0.90	\$469,780
4	\$124,100,000	\$571,889	1.0	0.90	0.90	\$514,700
					PROMEDIO	\$503,062.75
					DESV. STANDAR	\$28,395.95
					COEF. VARIACION	5.64%

TERRENO	ADOPTADOM2	\$503,062.75	AREA	247.00	TOTAL	\$124,256,499.25
CONSTRUCCION	ADOPTADOM2	\$663,281.00	AREA	203.00	TOTAL	\$134,646,043.00
VALOR TOTAL	\$258,902,542.25					

Observaciones:

SE TOMA EL LIMITE INFERIOR TENIENDO EN CUENTA LA UBICACION DEL INMUEBLE POR SU CERCANIA A LA QUEBRADA GARZON SEGUN PBOT DE GARZON

Enlaces:

https://losrosales.co/avaluos/img/adjuntos/10771_2archivopdflinks.html

1.-<https://www.stminmobiliaria.com/wp/property/casa-en-la-gaitana-garzon-huila/>

2.-<https://feliixrujillofalla.com/detalle-inmueble/?id=459-6012>

3.-<https://www.stminmobiliaria.com/wp/property/lote-terreno-urb-el-dindal-garzon-huila-640-99511/>

4.-<https://www.stminmobiliaria.com/wp/property/casa-de-dos-plantas-provienda-garzon-huila-640-99466/>

REPOSICION

AREA CONSTRUIDA

Depreciación Fitto y Corvini

Area construida total	203
Area construida vendible	203
Valor M2 construido	\$1,294,080
Valor reposición M2	\$262,698,240
Valor reposición presupuesto M2	\$1,294,080
Fuente	CONSTRUDATA CALI
Factor ajuste %	10 %
Valor reposición M2 ajustado	\$1,164,672
Calificación estado conservación	2
Vida útil	100
VetusTez	54
Edad en % de vida útil	54 %
Fito y corvin %	43.05 %
Valor reposición depreciado	\$663,281
Valor adoptado depreciado	\$663,281
Valor total	\$134,646,043

FOTOS

Foto Selfie




Vía frente al inmueble



Entorno



Contador de Energia



Contador de Agua



Contador de Gas



Fachada del Inmueble



Fachada del Inmueble



FOTOS

Fachada del Inmueble



Nomenclatura Inmueble y/o Conjunto



Nomenclatura Inmueble y/o Conjunto



Nomenclatura Inmueble y/o Conjunto



Sala



Sala



Sala



Sala



FOTOS

Sala



Sala



Sala



Comedor



Comedor



Cocina



Cocina



Patio Interior



FOTOS

Patio Interior



Zona de Ropas



Zona de Ropas



Patio Interior



Patio Interior



Patio Interior



Escalera



Habitación 1



FOTOS

Habitación 1



Habitación 1



Habitación 1



Habitación 1



Habitación 2



Habitación 2



Habitación 2



Habitación 3



FOTOS

Habitación 3




Habitación 3



Habitación 3



Habitación 4



Habitación 4




Habitación 4



Baño Social 1



Baño Social 1



FOTOS

Baño Social 1



Baño Social 1



zaguan



SALA DE ESTAR



SALA DE ESTAR



PLANCHA CON TANQUE DE AGUA



CONSIDERACIONES FINALES PARA EL INFORME DE AVALÚO

VOCABULARIO: **PRECIO:** Es un término que se utiliza para la cuantía que se solicita, ofrece o paga por un bien o servicio. El precio de venta es un hecho histórico. **COSTO:** es el precio pagado por los bienes y servicios o la cantidad exigida para crear o producir el bien o el servicio. **MERCADO:** un mercado es el entorno en el que se comercializan bienes y servicios entre compradores y vendedores a través de un mecanismo de precios. --- **AVALÚO:** Es el estudio o proceso mediante el cual se estima y documenta el valor de un bien o bien inmueble, servicio, actividad, cosa u objeto, de acuerdo a la apreciación personal expresada por un profesional que cuenta con los conocimientos técnicos, aplique normas y procedimientos generalmente aceptados en esta especialidad. --- **VALOR COMERCIAL:** Es el precio más probable en que se podría comercializar un bien, en las circunstancias prevalecientes a la fecha del avalúo, en un plazo razonable de exposición, en una transacción llevada a cabo entre un oferente y un demandante libre de presiones, bien informados.

ABREVIACIONES: **Apartamento:** APTO ó AP --- **TORRE:** TO --- **LOTE:** LO --- **CASA:** CS o CA --- **AVENIDA:** AV --- **CALLE:** CL --- **CARRERA:** CRA ó KR--- **Diagonal:** Diag. --- **Conjunto:** CJ --- **Edificio:** ED --- **Residencial:** Res --- **Eta**

----- **METODOLOGÍA:** Para la determinación del valor comercial del inmueble objeto de avalúo, de acuerdo con lo establecido en el **Decreto 1420 del 24 de julio de 1998** y su correspondiente resolución reglamentaria **Resolución 620 del 23 de septiembre de 2008** expedida por el Instituto Geográfico Agustín Codazzi, por la cual se establecen los procedimientos para los avalúos ordenados dentro del marco de la **Ley 388 de 1997:**

1. Método de comparación o de mercado: Es la técnica valuatoria que busca establecer el valor comercial del bien, a partir del estudio de las ofertas o transacciones recientes, de bienes semejantes y comparables al del objeto de avalúo. Tales ofertas o transacciones deberán ser clasificadas, analizadas e interpretadas para llegar a la estimación del valor comercial.

2. Método de capitalización de rentas o ingresos: Es la técnica valuatoria que busca establecer el valor comercial de un bien, a partir de las rentas o ingresos que se puedan obtener del mismo bien, o inmuebles semejantes y comparables por sus características físicas, de uso y ubicación, trayendo a valor presente la suma de los probables ingresos o rentas generadas en la vida remanente del bien objeto de avalúo, con una tasa de capitalización o interés.

3. Método de costo de reposición: Es el que busca establecer el valor comercial del bien objeto de avalúo a partir de estimar el costo total de la construcción a precios de hoy, un bien semejante al del objeto de avalúo, y restarle la depreciación acumulada. Para la depreciación de las construcciones se deben emplear modelos continuos y no los discontinuos o en escalera. Deberá adoptarse un sistema que tenga en cuenta la edad y el estado de conservación, tal como lo establece Fitto y Corvini.

4-) Método o técnica Residual: Es el que busca establecer el valor comercial del bien, normalmente para el terreno, a partir de estimar el monto total de las ventas de un proyecto de construcción, acorde con la reglamentación urbanística vigente y de conformidad con el mercado del bien final vendible, en el terreno objeto de avalúo. Este método (técnica) debe desarrollarse bajo el principio de mayor y mejor uso.

DECLARACION DE CUMPLIMIENTO

El valuador confirma que: el informe de valuación es confidencial para las partes, hacia quien está dirigido o sus asesores profesionales, para el propósito específico del encargo; no se acepta ninguna responsabilidad ante ninguna tercera parte, y el valuador no acepta ninguna responsabilidad por la utilización inadecuada del informe. Se prohíbe la publicación del informe en todo o en parte, o cualquier referencia al mismo, o a las cifras de valuación contenidas en él, o los nombres y afiliación profesional de los valuadores, sin el consentimiento escrito del Valuador. ---- **El profesional que firma** declara que no tiene hoy, ni espera tener en el futuro, interés en la propiedad valorada; ni participación en los usos que se hagan del avalúo, ni con las personas que participen en la operación. Ha inspeccionado el inmueble personalmente y/o su equipo de trabajo con RAA

vigente, y la información es la observada; los inconvenientes y limitaciones que pueda tener el bien y su vecindario, están mencionados. Además, se mantendrá un nivel de confidencialidad, acorde a las exigencias de **Los Rosales Constructora Inmobiliaria S.A.S.** ---No es responsabilidad del valuador, el uso de este informe, para un fin distinto al que fue solicitado. --- **La valuación se llevó a cabo conforme a un código de ética** y normas de conducta. El Valuador ha cumplido los requisitos de formación de su profesión. Se adjunta el registro RAA de evaluador en el presente informe. Las descripciones de hechos presentadas en el informe son correctas hasta donde el Valuador alcanza a conocer. Los análisis y resultados solamente se ven restringidos por las hipótesis y condiciones restrictivas que se describen en el informe.

CONDICIONANTES Y SALVEDADES AL AVALÚO

La compañía valuadora así como el valuador no serán responsables de la veracidad de la información urbanística que afecte o haya afectado el inmueble objeto del predio en el momento de la realización del avalúo. El evaluador deberá dejar consignadas las inconsistencias que observe. --- **La compañía valuadora** así como el valuador no serán responsables de la veracidad de la información y ubicación del bien recibido del solicitante; los antecedentes de propiedad asentados en el presente Avalúo es la contenida en la documentación oficial proporcionada por el solicitante del propio Avalúo y/o propietario del bien a valorar y/o entidad pública o privada solicitante del avalúo, la cual asumimos como correcta y se recibe de buena fe. Entre ella, podemos mencionar la escritura de propiedad o propiedad horizontal, certificado de libertad y tradición, entre otros. --- **El presente Avalúo es de USO exclusivo del(os) solicitante(s)** para el destino o propósito expresado en el mismo, por lo que no podrá ser utilizado para fines distintos. --- **La presente tasación no constituye un dictamen estructural, de cimentación, de hidrología, de suelos, de sismología,** o de cualquier otra rama de la ingeniería civil o la arquitectura, por lo tanto, no puede ser utilizado para fines relacionados con esas ramas ni se asume responsabilidad por vicios ocultos u otras características del inmueble que no puedan ser apreciadas en una visita normal de inspección física para efectos de tasación. Incluso cuando se aprecien algunas características que puedan constituir anomalías con respecto al estado de conservación normal -según la vida útil consumida- de un inmueble o a su estructura, el valuador no asume mayor responsabilidad que así indicarlo cuando son detectadas, ya que aunque se presenten estados de conservación malos o ruinosos, es obligación del perito realizar la tasación según los criterios y normas vigentes y aplicables según el propósito del mismo. -- **No se han tenido** en cuenta en la elaboración del presente informe, posibles contingencias o afectaciones de orden jurídico, tales como: Titulación, Modos de Adquisición de Dominio, limitaciones de dominio, Contratos de Tenencia, Demandas Pendientes y en general cualquier asunto de carácter legal. El valor asignado se entiende como valor presente del inmueble tal y como se encontraba al momento de efectuar la visita de inspección. **Por tales motivos, el presente avalúo, no representa en ninguno de los casos un estudio de títulos.** --- Los valores comerciales asignados a los inmuebles, tienen que ver directamente con el área determinada en los documentos públicos suministrados por el interesado y/o áreas susceptibles de legalizar de acuerdo a la normatividad aplicable. --**Vigencia del avalúo: decretos 1420/1998 y 422/2000**, expedidos por el Ministerio de Hacienda y Crédito Público y ministerio de Desarrollo Económico, el presente avalúo tiene una **vigencia de un año**, contado desde la fecha expedición, siempre y cuando las condiciones físicas, intrínsecas, extrínsecas y normativas del inmueble valuado, no sufran cambios significativos, así como tampoco se presenten variaciones representativas del mercado inmobiliario comparable. Por otra parte, el **Decreto 145/2000**, "por medio del cual se establecen las condiciones de los créditos de vivienda individual a largo plazo, el avalúo practicado para tal fin, debe encontrarse dentro de los **seis (6) meses** anteriores al otorgamiento del crédito" --- **FAVORABILIDAD:** La finalidad de un proceso valuatorio, es dar valor, por tal motivo cuando se da un concepto de favorabilidad, este está sujeto al cumplimiento de las políticas exigidas por la entidad a la que se le está dirigiendo el avalúo, la cual establece los requisitos para dar un concepto, de acuerdo a los requerimientos internos de dicha entidad. La favorabilidad es un concepto independiente al valor del avalúo, el cual no se afecta por dicho concepto. NO es responsabilidad del perito y/o de Los Rosales dicho concepto, el cual se aporta de buena fe, es responsabilidad de a quien se dirige el avalúo verificar de acuerdo a sus políticas.

FINAL DEL INFORME AVALÚO LRCAJA-1049607861



PIN de Validación: b4610aff



Corporación Colombiana Autorreguladora de Avaluadores ANAV

NIT: 900870027-5

Entidad Reconocida de Autorregulación mediante la Resolución 26408 del 19 de Abril de 2018 de la Superintendencia de Industria y Comercio

El señor(a) CAMILO ANDRES LOPEZ VELASCO, identificado(a) con la Cédula de ciudadanía No. 1015433632, se encuentra inscrito(a) en el Registro Abierto de Avaluadores, desde el 11 de Mayo de 2018 y se le ha asignado el número de avaluador AVAL-1015433632.

Al momento de expedición de este certificado el registro del señor(a) CAMILO ANDRES LOPEZ VELASCO se encuentra **Activo** y se encuentra inscrito en las siguientes categorías y alcances:

Categoría 1 Inmuebles Urbanos

Alcance

- Casas, apartamentos, edificios, oficinas, locales comerciales, terrenos y bodegas situados total o parcialmente en áreas urbanas, lotes no clasificados en la estructura ecológica principal, lotes en suelo de expansión con plan parcial adoptado.

Fecha de inscripción
11 Mayo 2018

Regimen
Régimen Académico

Categoría 2 Inmuebles Rurales

Alcance

- Terrenos rurales con o sin construcciones, como viviendas, edificios, establos, galpones, cercas, sistemas de riego, drenaje, vías, adecuación de suelos, pozos, cultivos, plantaciones, lotes en suelo de expansión sin plan parcial adoptado, lotes para el aprovechamiento agropecuario y demás infraestructura de explotación situados totalmente en áreas rurales.

Fecha de inscripción
11 Mayo 2018

Regimen
Régimen Académico

Categoría 3 Recursos Naturales y Suelos de Protección

Alcance

- Bienes ambientales, minas, yacimientos y explotaciones minerales. Lotes incluidos en la estructura ecológica principal, lotes definidos o contemplados en el Código de recursos Naturales Renovables y daños ambientales.

Fecha de inscripción
11 Mayo 2018

Regimen
Régimen Académico



PIN de Validación: b4610aff



Categoría 5 Edificaciones de Conservación Arqueológica y Monumentos Históricos

Alcance

- Edificaciones de conservación arquitectónica y monumentos históricos.

Fecha de inscripción
11 Mayo 2018

Regimen
Régimen Académico

Categoría 6 Inmuebles Especiales

Alcance

- Incluye centros comerciales, hoteles, colegios, hospitales, clínicas y avance de obras. Incluye todos los inmuebles que no se clasifiquen dentro de los numerales anteriores.

Fecha de inscripción
11 Mayo 2018

Regimen
Régimen Académico

Categoría 7 Maquinaria Fija, Equipos y Maquinaria Móvil

Alcance

- Equipos eléctricos y mecánicos de uso en la industria, motores, subestaciones de planta, tableros eléctricos, equipos de generación, subestaciones de transmisión y distribución, equipos e infraestructura de transmisión y distribución, maquinaria de construcción, movimiento de tierra, y maquinaria para producción y proceso. Equipos de cómputo: Microcomputadores, impresoras, monitores, módems y otros accesorios de estos equipos, redes, main frames, periféricos especiales y otros equipos accesorios de estos. Equipos de telefonía, electromedicina y radiocomunicación. Transporte Automotor: vehículos de transporte terrestre como automóviles, camperos, camiones, buses, tractores, camiones y remolques, motocicletas, motociclos, mototriciclos, cuatrimotos, bicicletas y similares.

Fecha de inscripción
11 Mayo 2018

Regimen
Régimen Académico

Categoría 8 Maquinaria y Equipos Especiales

Alcance

- Naves, aeronaves, trenes, locomotoras, vagones, teleféricos y cualquier medio de transporte diferente del automotor descrito en la clase anterior.

Fecha de inscripción
11 Mayo 2018

Regimen
Régimen Académico



PIN de Validación: b4610aff



Categoría 11 Activos Operacionales y Establecimientos de Comercio

Alcance

- Revalorización de activos, inventarios, materia prima, producto en proceso y producto terminado. Establecimientos de comercio.

Fecha de inscripción
11 Mayo 2018

Regimen
Régimen Académico

Categoría 12 Intangibles

Alcance

- Marcas, patentes, secretos empresariales, derechos autor, nombres comerciales, derechos deportivos, espectro radioeléctrico, fondo de comercio, prima comercial y otros similares.

Fecha de inscripción
11 Mayo 2018

Regimen
Régimen Académico

Categoría 13 Intangibles Especiales

Alcance

- Daño emergente, lucro cesante, daño moral, servidumbres, derechos herenciales y litigiosos y demás derechos de indemnización o cálculos compensatorios y cualquier otro derecho no contemplado en las clases anteriores.

Fecha de inscripción
11 Mayo 2018

Regimen
Régimen Académico

Los datos de contacto del Avaluador son:

Ciudad: BOGOTÁ, CUNDINAMARCA

Dirección: CALLE 1B # 40A - 26

Teléfono: 5713125371856

Correo Electrónico: caalopezv@correo.udistrital.edu.co

TRASLADOS DE ERA



PIN de Validación: b4610aff



ERA Origen	ERA Destino	Fecha traslado
Corporación Autorregulador Nacional de Avaluadores - ANA	Corporación Colombiana Autorreguladora de Avaluadores ANAV	05 Mayo 2019

Que revisados los archivos de antecedentes del Tribunal Disciplinario de la ERA Corporación Colombiana Autorreguladora de Avaluadores ANAV; no aparece sanción disciplinaria alguna contra el(la) señor(a) CAMILO ANDRES LOPEZ VELASCO, identificado(a) con la Cédula de ciudadanía No. 1015433632.

El(la) señor(a) CAMILO ANDRES LOPEZ VELASCO se encuentra al día con el pago sus derechos de registro, así como con la cuota de autorregulación con Corporación Colombiana Autorreguladora de Avaluadores ANAV.

Con el fin de que el destinatario pueda verificar este certificado se le asignó el siguiente código de QR, y puede escanearlo con un dispositivo móvil u otro dispositivo lector con acceso a internet, descargando previamente una aplicación de digitalización de código QR que son gratuitas. La verificación también puede efectuarse ingresando el PIN directamente en la página de RAA <http://www.raa.org.co>. Cualquier inconsistencia entre la información acá contenida y la que reporte la verificación con el código debe ser inmediatamente reportada a Corporación Colombiana Autorreguladora de Avaluadores ANAV.



PIN DE VALIDACIÓN

b4610aff

El presente certificado se expide en la República de Colombia de conformidad con la información que reposa en el Registro Abierto de Avaluadores RAA., a los trece (13) días del mes de Marzo del 2023 y tiene vigencia de 30 días calendario, contados a partir de la fecha de expedición.

Firma: _____
Antonio Heriberto Salcedo Pizarro
Representante Legal



OFICINA DE REGISTRO DE INSTRUMENTOS PUBLICOS DE GARZON
CERTIFICADO DE TRADICION
MATRICULA INMOBILIARIA

Certificado generado con el Pin No: 230315134873848735

Nro Matrícula: 202-33545

Pagina 1 TURNO: 2023-7156

Impreso el 15 de Marzo de 2023 a las 10:43:28 AM

**"ESTE CERTIFICADO REFLEJA LA SITUACION JURIDICA DEL INMUEBLE
HASTA LA FECHA Y HORA DE SU EXPEDICION"**

No tiene validez sin la firma del registrador en la ultima página

CIRCULO REGISTRAL: 202 - GARZON DEPTO: HUILA MUNICIPIO: GARZON VEREDA: GARZON

FECHA APERTURA: 20-02-1997 RADICACIÓN: 97002574 CON: ESCRITURA DE: 12-09-1968

CODIGO CATASTRAL: COD CATASTRAL ANT: SIN INFORMACION

NUPRE:

ESTADO DEL FOLIO: **ACTIVO**

DESCRIPCION: CABIDA Y LINDEROS

ESCRITURA NUMERO 564 DE FECHA 12 DE SEPTIEMBRE DE 1968, DE LA NOTARIA DE GARZON. VER ESTA ALINDERACION. EXTENSION. 247 MTS.

AREA Y COEFICIENTE

AREA - HECTAREAS: METROS CUADRADOS: CENTIMETROS CUADRADOS:

AREA PRIVADA - METROS CUADRADOS: CENTIMETROS CUADRADOS: / AREA CONSTRUIDA - METROS CUADRADOS: CENTIMETROS:

CUADRADOS

COEFICIENTE : %

COMPLEMENTACION:

DIRECCION DEL INMUEBLE

Tipo Predio: URBANO

2) CALLE 7 #16A-65/67 LOTE DE TERRENO CON CASA DE HABITACION

1) CALLE 7 N.16A-65-/67 LOTE BARRIO FONSECA O VENTE DE JULIO

DETERMINACION DEL INMUEBLE:

DESTINACION ECONOMICA:

MATRICULA ABIERTA CON BASE EN LA(s) SIGUIENTE(s) (En caso de integración y otros)

ANOTACION: Nro 001 Fecha: 15-10-1968 Radicación: SN

Doc: ESCRITURA 564 del 12-09-1968 NOTARIA de GARZON

VALOR ACTO: \$2,470

ESPECIFICACION: : 101 COMPRAVENTA

PERSONAS QUE INTERVIENEN EN EL ACTO (X-Titular de derecho real de dominio,I-Titular de dominio incompleto)

DE: VARGAS DE FONSECA PETRONILA

CC# 26486280

A: TRUJILLO DE TEJADA MICAELA

CC# 26440580 X

ANOTACION: Nro 002 Fecha: 11-12-1997 Radicación: 04446

Doc: ESCRITURA 1599 del 10-12-1997 NOTARIA 1 de GARZON

VALOR ACTO: \$

ESPECIFICACION: : 210 HIPOTECA ABIERTA DE PRIMER GRADO CUANTIA INDETERMINADA

PERSONAS QUE INTERVIENEN EN EL ACTO (X-Titular de derecho real de dominio,I-Titular de dominio incompleto)

DE: TRUJILLO DE TEJADA MICAELA

CC# 26440580 X

A: COOPERATIVA FINANCIERA SAN MIGUEL COOFISAM.



OFICINA DE REGISTRO DE INSTRUMENTOS PUBLICOS DE GARZON
CERTIFICADO DE TRADICION
MATRICULA INMOBILIARIA

Certificado generado con el Pin No: 230315134873848735

Nro Matrícula: 202-33545

Pagina 2 TURNO: 2023-7156

Impreso el 15 de Marzo de 2023 a las 10:43:28 AM

**"ESTE CERTIFICADO REFLEJA LA SITUACION JURIDICA DEL INMUEBLE
HASTA LA FECHA Y HORA DE SU EXPEDICION"**

No tiene validez sin la firma del registrador en la ultima página

ANOTACION: Nro 003 Fecha: 25-07-2008 Radicación: 2008-3002

Doc: ESCRITURA 0691 del 27-05-2008 NOTARIA 1 de GARZON

VALOR ACTO: \$2,000,000

ESPECIFICACION: DECLARACION DE MEJORA EN SUELO PROPIO: 0912 DECLARACION DE MEJORA EN SUELO PROPIO -CON LICENCIA DE PLANEACION MUNICIPAL

PERSONAS QUE INTERVIENEN EN EL ACTO (X-Titular de derecho real de dominio,I-Titular de dominio incompleto)

A: TRUJILLO DE TEJADA MICAELA

CC# 26440580 X

ANOTACION: Nro 004 Fecha: 25-07-2008 Radicación: 2008-3002

Doc: ESCRITURA 0691 del 27-05-2008 NOTARIA 1 de GARZON

VALOR ACTO: \$31,500,000

ESPECIFICACION: COMPRAVENTA: 0125 COMPRAVENTA

PERSONAS QUE INTERVIENEN EN EL ACTO (X-Titular de derecho real de dominio,I-Titular de dominio incompleto)

DE: TRUJILLO DE TEJADA MICAELA

CC# 26440580

A: TEJADA TRUJILLO ROSE MARY

CC# 55059669 X

ANOTACION: Nro 005 Fecha: 05-08-2021 Radicación: 2021-4655

Doc: CERTIFICADO 101 del 03-08-2021 NOTARIA PRIMERA de GARZON

VALOR ACTO: \$

Se cancela anotación No: 2

ESPECIFICACION: CANCELACION POR VOLUNTAD DE LAS PARTES: 0843 CANCELACION POR VOLUNTAD DE LAS PARTES

PERSONAS QUE INTERVIENEN EN EL ACTO (X-Titular de derecho real de dominio,I-Titular de dominio incompleto)

DE: COOPERATIVA DE AHORRO Y CREDITO SAN MIGUEL "COOFISAM"

NIT# 8911000793

A: TRUJILLO DE TEJADA MICAELA

CC# 26440580

NRO TOTAL DE ANOTACIONES: *5*

SALVEDADES: (Información Anterior o Corregida)

Anotación Nro: 4

Nro corrección: 1

Radicación: C2016-96

Fecha: 04-10-2016

SE INCLUYE X AL PROPIETARIO. (SI VALE) ART. 59 LEY 1579/2012

* * *

* * *

* * *

* * *

* * *

* * *

* * *

* * *

* * *

* * *

* * *



OFICINA DE REGISTRO DE INSTRUMENTOS PUBLICOS DE GARZON
CERTIFICADO DE TRADICION
MATRICULA INMOBILIARIA

Certificado generado con el Pin No: 230315134873848735

Nro Matrícula: 202-33545

Pagina 3 TURNO: 2023-7156

Impreso el 15 de Marzo de 2023 a las 10:43:28 AM

**"ESTE CERTIFICADO REFLEJA LA SITUACION JURIDICA DEL INMUEBLE
HASTA LA FECHA Y HORA DE SU EXPEDICION"**

No tiene validez sin la firma del registrador en la ultima página

=====

FIN DE ESTE DOCUMENTO

El interesado debe comunicar al registrador cualquier falla o error en el registro de los documentos

USUARIO: Realtech

TURNO: 2023-7156

FECHA: 15-03-2023

EXPEDIDO EN: BOGOTA

El Registrador: LIDA MARCELA FERNANDEZ REYES

**SUPERINTENDENCIA
DE NOTARIADO
& REGISTRO**
La guarda de la fe pública