



QR validez del avalúo



AVALÚOS - CONSTRUCTORA - INTERVENTORIA
Informe de Valuación de un Inmueble de uso

Vivienda

Urbano

AVALUO: LRCAJA-1094895862

Fecha del avalúo		Fecha de visita	01/03/2023
Dirigido a	Caja Promotora de Vivienda Militar y de Policía		
Dirección	MANZANA 68 LOTE #12 URB. LA FACHADA SEGUNDA ETAPA		
Barrio	La Fachada		
Ciudad	Armenia		
Departamento	Quindío		
Propietario	MARIA LIGIA CORREA GARCIA		

MIEMBROS DE LA LONJA DE BOGOTÁ-Oficina: Cl 151 #18A-34 OF. 505 Bogotá; PBX: 6019159007 Ext. 101
Página web: www.losrosales.com Email: avaluos@losrosales.com
Bogotá D.C.-COLOMBIA



AVALÚOS - CONSTRUCTORA - INTERVENTORIA

Bogotá D.C.,

Señor(es):

Caja Promotora de Vivienda Militar y de Policía

Avalúo solicitado por: VICTOR HUGO MORA VANEGAS

Ciudad

Apreciado(s) Señor(es)

Atendiendo su amable solicitud, adjunto a la presente le estamos enviando el informe de Valuación correspondiente al Valor de Mercado del bien inmueble de propiedad de **MARIA LIGIA CORREA GARCIA** ubicado en la MANZANA 68 LOTE #12 URB. LA FACHADA SEGUNDA ETAPA La Fachada, de la ciudad de Armenia .

Para la determinación del valor comercial del inmueble objeto de avalúo, de acuerdo con lo establecido en el Decreto 1420 del 24 de julio de 1998 y su correspondiente resolución reglamentaria Resolución 620 del 23 de septiembre de 2008 expedida por el Instituto Geográfico Agustín Codazzi, por la cual se establecen los procedimientos para los avalúos ordenados dentro del marco de la Ley 388 de 1997.

Según los criterios analizados, nuestro Avalúo arrojó un valor de \$106,644,000.00 pesos m/cte (Ciento seis millones seiscientos cuarenta y cuatro mil).

Atentamente,

Los Rosales Constructora Inmobiliaria S.A.S.

LIQUIDACIÓN

VALOR COMERCIAL

Tipo de Área	Descripción	Área	Unidad	Valor unitario	%	Valor total
Area de Terreno	Lote de terreno	36.75	M2	\$400,000.00	13.78%	\$14,700,000.00
Area Construida	Construcción piso 1	36.75	M2	\$1,200,000.00	41.35%	\$44,100,000.00
Area Construida	Construcción piso 2	39.87	M2	\$1,200,000.00	44.86%	\$47,844,000.00
TOTALES					100%	\$106,644,000.00

Valor en letras
Ciento seis millones seiscientos cuarenta y cuatro mil Pesos Colombianos

Perito actuante

IVAN DARIO GARCIA ORDOÑEZ
RAA Nro: AVAL-18468387
C.C: 18468387

VALORES/TIPO DE AREA.			INFORMACIÓN UVR	
	Terreno	Construcción	Valor UVR	1
Integral	0	0	Valor del avalúo en UVR	106,644,000.00
Proporcional	0	0	Valor asegurable	0
% valor proporcional		100	Tiempo esperado comercialización	6
Calificación garantía				
Observación calificación				
Observación				

GENERAL					
Código	LRCAJA-1094895862	Propósito	Modelo 8-14	Tipo avalúo	valor comercial
Datos del dirigido a:					
Dirigido A	Caja Promotora de Vivienda Militar y de Policía				
Tipo identificación	NIT.	Documento	NIT 860021967-7	Email	
Datos del solicitante:					
Solicitante	VICTOR HUGO MORA VANEGAS				
Tipo identificación	C.C.	Documento	1094895862	Teléfono	3114870463
Email	victor.mora2031@correo.policia.gov.co				
Datos del propietario:					
Propietario	MARIA LIGIA CORREA GARCIA				
Tipo identificación	C.C.	Documento	29794458	Ocupante	Desocupado
Datos del inmueble objeto de avalúo:					
Dirección	MANZANA 68 LOTE #12 URB. LA FACHADA SEGUNDA ETAPA				
Conjunto	No aplica				
Ciudad	Armenia	Departamento	Quindío	Estrato	2
Sector	Urbano	Barrio	La Fachada	Condiciones PH	Terreno – Construcción
Tipo Inmueble	Casa	Tipo subsidio	N/A	Sometido a PH	No
Observación	Avalúo urbano para bien inmueble constituido por lote de terreno de 36.75 m² (5.25 m x 7.00 m) y construcción de dos (2) pisos en una superficie total de 76.62 m². Se encuentra ubicado en la Urbanización La Fachada Manzana 68 # 12 en Armenia Quindío. Cuenta con disponibilidad de servicios públicos (agua, energía y gas).				

CARACTERISTICAS GENERALES

Uso actual	Vivienda	Piso inmueble	2																										
Clase inmueble	Unifamiliar	Otro		Método evaluación	MERCADO																								
Justificación de Metodología	Para la determinación del valor comercial del inmueble objeto de avalúo, de acuerdo con lo establecido en el Decreto 1420 del 24 de julio de 1998 y su correspondiente resolución reglamentaria Resolución 620 del 23 de septiembre de 2008 expedida por el Instituto Geográfico Agustín Codazzi, por la cual se establecen los procedimientos para los avalúos ordenados dentro del marco de la Ley 388 de 1997 ; se utiliza el siguiente (s) método(s): MÉTODO DE COMPARACIÓN O DE MERCADO: Es la técnica valuatoria que busca establecer el valor comercial del bien, a partir del estudio de las ofertas o transacciones recientes, de bienes semejantes y comparables al del objeto de avalúo. Tales ofertas o transacciones deberán ser clasificadas, analizadas e interpretadas para llegar a la estimación del valor comercial.																												
<table><tr><th>ÁREAS JURÍDICAS</th><th>UND</th><th>VALOR</th></tr><tr><td>AREA DE TERRENO</td><td>M2</td><td>36.75</td></tr><tr><td>AREA CONSTRUIDA</td><td>M2</td><td>70.07</td></tr></table>			ÁREAS JURÍDICAS	UND	VALOR	AREA DE TERRENO	M2	36.75	AREA CONSTRUIDA	M2	70.07	<table><tr><th>ÁREAS CATASTRAL</th><th>UND</th><th>VALOR</th></tr><tr><td>AREA DE TERRENO</td><td>M2</td><td>-</td></tr><tr><td>AREA CONSTRUIDA</td><td>M2</td><td>-</td></tr><tr><td>AVALUO CATASTRAL 2023</td><td>PESOS</td><td>-</td></tr></table>			ÁREAS CATASTRAL	UND	VALOR	AREA DE TERRENO	M2	-	AREA CONSTRUIDA	M2	-	AVALUO CATASTRAL 2023	PESOS	-			
ÁREAS JURÍDICAS	UND	VALOR																											
AREA DE TERRENO	M2	36.75																											
AREA CONSTRUIDA	M2	70.07																											
ÁREAS CATASTRAL	UND	VALOR																											
AREA DE TERRENO	M2	-																											
AREA CONSTRUIDA	M2	-																											
AVALUO CATASTRAL 2023	PESOS	-																											
<table><tr><th>ÁREAS MEDIDAS EN VISITA</th><th>UND</th><th>VALOR</th></tr><tr><td>AREA DE TERRENO</td><td>M2</td><td>36.75</td></tr><tr><td>AREA PISO 1</td><td>M2</td><td>36.75</td></tr><tr><td>AREA PISO 2</td><td>M2</td><td>39.87</td></tr></table>			ÁREAS MEDIDAS EN VISITA	UND	VALOR	AREA DE TERRENO	M2	36.75	AREA PISO 1	M2	36.75	AREA PISO 2	M2	39.87	<table><tr><th>ÁREAS VALORADAS</th><th>UND</th><th>VALOR</th></tr><tr><td>AREA DE TERRENO</td><td>M2</td><td>36.75</td></tr><tr><td>AREA PISO 1</td><td>M2</td><td>36.75</td></tr><tr><td>AREA PISO 2</td><td>M2</td><td>39.87</td></tr></table>			ÁREAS VALORADAS	UND	VALOR	AREA DE TERRENO	M2	36.75	AREA PISO 1	M2	36.75	AREA PISO 2	M2	39.87
ÁREAS MEDIDAS EN VISITA	UND	VALOR																											
AREA DE TERRENO	M2	36.75																											
AREA PISO 1	M2	36.75																											
AREA PISO 2	M2	39.87																											
ÁREAS VALORADAS	UND	VALOR																											
AREA DE TERRENO	M2	36.75																											
AREA PISO 1	M2	36.75																											
AREA PISO 2	M2	39.87																											
<table><tr><th>ÁREAS POR NORMA</th><th></th><th>VALOR</th></tr><tr><td>Indice ocupación</td><td>0.80</td><td>29.4</td></tr><tr><td>Indice construcción</td><td>-</td><td>0</td></tr></table>			ÁREAS POR NORMA		VALOR	Indice ocupación	0.80	29.4	Indice construcción	-	0																		
ÁREAS POR NORMA		VALOR																											
Indice ocupación	0.80	29.4																											
Indice construcción	-	0																											
Forma Geometrica	Rectangular	Frente	5.25																										
Fondo	7.00	Relación frente fondo	1:1.4																										
Perspectivas de valorización	De acuerdo a las condiciones del sector y a la dinámica de mercado del mismo, se consideran perspectivas de valoración medias																												
Actualidad edificadora	No se observó actividad edificadora en su entorno inmediato.																												
Comportamiento Oferta y Demanda	Del análisis del segmento del mercado relativo a los inmuebles comparables con el que se valora se deduce que la oferta en la zona es media, y se considera que la demanda es media.																												

REGLAMENTACION URBANISTICA

Acuerdo Decreto	Acuerdo municipal 019 de 2009 - POT Armenia / Ficha normativa 2A.
Area Del Lote	36.75
Forma Del Lote	Rectangular
Topografia	Plana
# Unidades Predios(Predios subdivididos fisicamente)	-
Clasificacion Del Suelo	Urbano
Uso Principal Norma	Vivienda Unifamiliar, Bifamiliar, Multifamiliar.
Uso Compatible Norma	Comercio, Servicios, Dotacional.
Uso Condicionado Norma	-
Uso Prohibido Norma	-
Tratamiento	-
Indice DeOcupacion	0.80
Indice DeConstruccion	-
Antejardin	El mismo de empate con las edificaciones colindantes o el que determine el plan de movilidad y los perfiles viales del sistema estructurante de conectividad y redes.
AislamientoPosterior	Para VIS 2 m.
Aislamiento Lateral	No se exige para nuevas edificaciones o predios aún sin desarrollar.
Altura Permitida	3 pisos.
Densidad	-
Amenaza Riesgo Inundacion	-
Amenaza Riesgo Movimiento en masa	-
Suelos De Proteccion	-
Patrimonio	-
Observaciones Reglamentación urbanística:	<p>Acuerdo municipal 019 de 2009 - POT Armenia / Ficha normativa 2A.</p> <p>Uso principal: Vivienda Unifamiliar, Bifamiliar, Multifamiliar.</p> <p>Uso compatible: Comercio, Servicios, Dotacional.</p> <p>Índice de ocupación: Máximo el 80% del área neta urbanizable.</p> <p>Aislamiento Frontal: El mismo de empate con las edificaciones colindantes o el que determine el plan de movilidad y los perfiles viales del sistema estructurante de conectividad y redes.</p> <p>Aislamiento Lateral: No se exige para nuevas edificaciones o predios aún sin desarrollar.</p> <p>Aislamiento Posterior: Para VIS 2 m.</p> <p>Altura permitida: 3 pisos.</p>

INFORMACIÓN JURÍDICA

ESCRITURAS

Nro. escritura	Tipo	Fecha	Notaria	Ciudad
1902	EscrituraDePropiedad	03/12/2015	2ª Armenia	Armenia

MATRÍCULAS

Nro. Matrícula	Fecha	Cédula catastral	Detalle
280-141411	27/02/2023	63001010100001363002 9000000000	Casa

Observación	Información tomada de documentación suministrada.
-------------	---

GARAJES Y DEPOSITOS

Observación	El inmueble no cuenta con garaje ni depósito.
-------------	---

DEL ENTORNO

SERVICIOS PÚBLICOS			AMOBLAMIENTO URBANO	
	Sector	Inmueble		Sector
Energía	SI	SI	Alumbrado	SI
Acueducto	SI	SI	Arborizacion	NO
Alcantarillado	SI	SI	Alamedas	NO
Gas	SI	SI	Ciclo rutas	NO

CARACTERISTICAS

Uso predominante	Residencial	Área de actividad	Residencial.	Demanda / Interés	Media
Estrato	2	Barrio legal	Si	Topografia	Plana
Transporte	Bueno	Condiciones de salubridad	Bueno		

EQUIPAMIENTO			VIAS, ANDENES Y SARDINELES		
	Nivel	Nivel Distancia		Sector	Conservación
Zonas recreativas	Bueno	300-400	Andenes	SI	Bueno
Áreas verdes	Bueno	100-200	Sardineles	SI	Bueno
Estacionamiento	Bueno	0-100	Vías pavimentadas	SI	Bueno
Asistencial	Bueno	mas de 500	Tipo de vía	Colectora	
Escolar	Bueno	mas de 500			
Comercial	Bueno	mas de 500			
IMPACTO AMBIENTAL					
Aire	NO	Basura	NO	Inseguridad	NO
Ruido	NO	Aguas	NO	Otro	NO
Observación:	El entorno es tranquilo, con una dinámica activa, bien iluminado, con equipamientos suficientes, con disponibilidad de servicios públicos domiciliarios y rutas de transporte suficientes para abastecer la demanda. Adyacente a vías colectoras barriales que permiten la accesibilidad y movilidad en diferentes medios de transporte. Cercano a equipamientos colectivos como colegio, hospital, CAI de policía, equipamientos deportivos y recreativos.				

ESTRUCTURA					
Estado de la conservación	Bueno	Estructura	Tradicional	Estructura reforzada	SI
Material construcción	Ladrillo	Tipo estructura	Mampostería Confinada		
Daños por Sismos	NO	Ajustes sismos resistentes	NO	Cubierta	teja de fibrocemento
Fachada	graniplast	Ancho fachada	3-6 metros	Irregularidad planta	No
Irregularidad altura	No	Tipología vivienda	Casa Continua	Otro tipología vivienda	
Año construcción	2001	Edad Inmueble	22 años	Vida útil	100
Estado construcción	Usada	%Avance	100%		
Licencia construcción	No suministrada				
Observación	La estructura corresponde al sistema de mampostería confinada en buen estado de conservación.				

DEPENDENCIAS					
INFORMACIÓN DEPENDENCIAS					
Sala	1	Comedor	1	Cocina	Sencilla
Baños Sociales	1	Patio interior	0	Habitaciones	3
Closet	0	Baños privados	1	Estar	0
Bodega	0	Estudio	0	Cuarto servicio	0
Baños servicio	0	Zona ropas	1	Local	0

Balcón	0	Jardin	0	Zona verde	No
Oficina	0	Ventilación	Regular	Iluminación	Regular
Observación	Casa. Consta de: sala: 1, Comedor: 1, Cocina: Sencilla, Baño social: 1, Habitaciones: 3, Baño privado: 1, Zona ropas: 1, Zona verde: No, Ventilación: Regular, Iluminación: Regular				

ACABADOS

	Sala	Comedor	Cocina	Baño	Piso	Techo	Muro	Carpintería
Calidad	Normal	Normal	Sencillo	Sencillo	Normal	Sin acabado	Normal	Sencillo
Estado	Bueno.	Bueno.	Regular	Regular	Bueno.	No hay	Bueno.	Bueno.
Observación	Fachada en graniplast con zócalo en cerámica; Pisos generales en cerámica; Muros en vinilo; Carpintería general en madera; Baños enchapados en cerámica (zona de ducha); Cocina sencilla con mesón en concreto con acabado en cerámica. Actualmente se encuentra en remodelación.							

UBICACIÓN GEOGRÁFICA

Dirección: MANZANA 68 LOTE #12 URB. LA FACHADA SEGUNDA ETAPA | La Fachada | Armenia | Quindío



LATITUD

MAGNA SIRGAS: 4.52110040454817
GEOGRAFICAS : 4° 31' 16''

LONGITUD

MAGNA SIRGAS: -75.71781465547664
GEOGRAFICAS : 75° 43' 4''

MERCADO

#	DIRECCION	VALOR VENTA	NEG	VALOR DEPURADO	TELEFONO	TERRENO M2	TAMANO CONSTRUCCI ON M2	VALOR CONSTRUCCION M2	VALOR CONSTRUCCION
1	La Fachada	\$149,000,000	0.98	\$146,020,000	3122185082	36.75	110.00	\$1,200,000	\$132,000,000
2	Manantiales	\$130,000,000	0.90	\$117,000,000	3122185082	60.50	60.50	\$1,500,000	\$90,750,000
3	Manantiales	\$120,000,000	0.90	\$108,000,000	3054175592	60.50	60.50	\$1,400,000	\$84,700,000
Del inmueble						36.75	76.62		

#	TOTAL SIN CONSTRUCCION	TERRENO M2	FACTOR TAMANO	FACTOR UBICACION	FACTOR HOMOLOGADO	RESULTADOS
1	\$14,020,000	\$381,497	0.97	1.0	0.97	\$370,052
2	\$26,250,000	\$433,884	0.98	0.98	0.96	\$416,702
3	\$23,300,000	\$385,124	0.98	0.98	0.96	\$369,873
					PROMEDIO	\$385,542.41
					DESV. STANDAR	\$26,985.56
					COEF. VARIACION	7.00%

TERRENO	ADOPTADOM2	\$400,000.00	AREA	36.75	TOTAL	\$14,700,000.00
CONSTRUCCION	ADOPTADOM2	\$1,200,000.00	AREA	76.62	TOTAL	\$91,944,000.00
VALOR TOTAL	\$106,644,000.00					

Observaciones:

Se realiza el análisis de la muestra de bienes inmuebles comparables con la vivienda valuada, en lo referente a superficie, edad, situación, distribución, entorno, y ubicados en el mismo sector o cercano. Dependiendo de la oferta utilizada en el momento de la homogeneización se ha utilizado un factor que precia o deprecia la oferta, teniendo en cuenta los factores intervinientes en la misma.

Enlaces:

1.-<https://www.fincaraiz.com.co/inmueble/casa-en-venta/la-fachada/armenia/7853473>

2.-<https://www.fincaraiz.com.co/inmueble/casa-en-venta/la-fachada/armenia/6418720>

3.-<https://www.fincaraiz.com.co/inmueble/casa-en-venta/manantiales/armenia/7791686>

FOTOS

Foto Selfie



Vía frente al inmueble



Vía frente al inmueble



Contador de Energia



Contador de Agua



Contador de Gas



Vista Inmueble Contiguo



Vista Inmueble Contiguo



FOTOS

Fachada del Inmueble



Fachada del Inmueble



Nomenclatura Inmueble y/o Conjunto



Nomenclatura Inmueble y/o Conjunto

NOTA: EL INMUEBLE AL MOMENTO DE LA VISITA NO REGISTRA EN SU FACHADA LA NOMENCLATURA; SIN EMBARGO, SE REVISÓ Y COTEJÓ LA CALLE Y LA CARRERA CON LOS PREDIOS DEL SECTOR Y LOS COLINDANTES PARA CONSTATAR QUE SI CORRESPONDE AL IDENTIFICADO EN LOS TÍTULOS DE PROPIEDAD.

Puerta de entrada



Sala Comedor



Sala Comedor



Cocina



FOTOS

Zona de Ropas



Zona de Ropas



Escalera



Escalera



Baño Privado



Baño Privado



Habitación 1



Habitación 2



FOTOS

Habitación 3




Baño Social 1



Cubierta-Techos



Detalle de acabados



Detalle de acabados



Detalle de acabados



Detalle de acabados




Detalle de acabados



FOTOS


Detalle de acabados



Detalle de acabados



Detalle de acabados



Detalle de acabados



CONSIDERACIONES FINALES PARA EL INFORME DE AVALÚO

VOCABULARIO: PRECIO: Es un término que se utiliza para la cuantía que se solicita, ofrece o paga por un bien o servicio. El precio de venta es un hecho histórico. **COSTO:** es el precio pagado por los bienes y servicios o la cantidad exigida para crear o producir el bien o el servicio. **MERCADO:** un mercado es el entorno en el que se comercializan bienes y servicios entre compradores y vendedores a través de un mecanismo de precios. --- **AVALÚO:** Es el estudio o proceso mediante el cual se estima y documenta el valor de un bien o bien inmueble, servicio, actividad, cosa u objeto, de acuerdo a la apreciación personal expresada por un profesional que cuenta con los conocimientos técnicos, aplique normas y procedimientos generalmente aceptados en esta especialidad. --- **VALOR COMERCIAL:** Es el precio más probable en que se podría comercializar un bien, en las circunstancias prevalecientes a la fecha del avalúo, en un plazo razonable de exposición, en una transacción llevada a cabo entre un oferente y un demandante libre de presiones, bien informados.

ABREVIACIONES: Apartamento: APTO ó AP --- **TORRE:** TO --- **LOTE:** LO --- **CASA:** CS o CA --- **AVENIDA:** AV --- **CALLE:** CL --- **CARRERA:** CRA ó KR--- **Diagonal:** Diag. --- **Conjunto:** CJ --- **Edificio:** ED --- **Residencial:** Res --- **Eta**

----- **METODOLOGÍA:** Para la determinación del valor comercial del inmueble objeto de avalúo, de acuerdo con lo establecido en el **Decreto 1420 del 24 de julio de 1998** y su correspondiente resolución reglamentaria **Resolución 620 del 23 de septiembre de 2008** expedida por el Instituto Geográfico Agustín Codazzi, por la cual se establecen los procedimientos para los avalúos ordenados dentro del marco de la **Ley 388 de 1997:**

1. Método de comparación o de mercado: Es la técnica valuatoria que busca establecer el valor comercial del bien, a partir del estudio de las ofertas o transacciones recientes, de bienes semejantes y comparables al del objeto de avalúo. Tales ofertas o transacciones deberán ser clasificadas, analizadas e interpretadas para llegar a la estimación del valor comercial.

2. Método de capitalización de rentas o ingresos: Es la técnica valuatoria que busca establecer el valor comercial de un bien, a partir de las rentas o ingresos que se puedan obtener del mismo bien, o inmuebles semejantes y comparables por sus características físicas, de uso y ubicación, trayendo a valor presente la suma de los probables ingresos o rentas generadas en la vida remanente del bien objeto de avalúo, con una tasa de capitalización o interés.

3. Método de costo de reposición: Es el que busca establecer el valor comercial del bien objeto de avalúo a partir de estimar el costo total de la construcción a precios de hoy, un bien semejante al del objeto de avalúo, y restarle la depreciación acumulada. Para la depreciación de las construcciones se deben emplear modelos continuos y no los discontinuos o en escalera. Deberá adoptarse un sistema que tenga en cuenta la edad y el estado de conservación, tal como lo establece Fitto y Corvini.

4-) Método o técnica Residual: Es el que busca establecer el valor comercial del bien, normalmente para el terreno, a partir de estimar el monto total de las ventas de un proyecto de construcción, acorde con la reglamentación urbanística vigente y de conformidad con el mercado del bien final vendible, en el terreno objeto de avalúo. Este método (técnica) debe desarrollarse bajo el principio de mayor y mejor uso.

DECLARACION DE CUMPLIMIENTO

El valuador confirma que: el informe de valuación es confidencial para las partes, hacia quien está dirigido o sus asesores profesionales, para el propósito específico del encargo; no se acepta ninguna responsabilidad ante ninguna tercera parte, y el valuador no acepta ninguna responsabilidad por la utilización inadecuada del informe. Se prohíbe la publicación del informe en todo o en parte, o cualquier referencia al mismo, o a las cifras de valuación contenidas en él, o los nombres y afiliación profesional de los valuadores, sin el consentimiento escrito del Valuador. ---- **El profesional que firma** declara que no tiene hoy, ni espera tener en el futuro, interés en la propiedad valorada; ni participación en los usos que se hagan del avalúo, ni con las personas que participen en la operación. Ha inspeccionado el inmueble personalmente y/o su equipo de trabajo con RAA

vigente, y la información es la observada; los inconvenientes y limitaciones que pueda tener el bien y su vecindario, están mencionados. Además, se mantendrá un nivel de confidencialidad, acorde a las exigencias de **Los Rosales Constructora Inmobiliaria S.A.S.** ---No es responsabilidad del valuador, el uso de este informe, para un fin distinto al que fue solicitado. --- **La valuación se llevó a cabo conforme a un código de ética** y normas de conducta. El Valuador ha cumplido los requisitos de formación de su profesión. Se adjunta el registro RAA de evaluador en el presente informe. Las descripciones de hechos presentadas en el informe son correctas hasta donde el Valuador alcanza a conocer. Los análisis y resultados solamente se ven restringidos por las hipótesis y condiciones restrictivas que se describen en el informe.

CONDICIONANTES Y SALVEDADE AL AVALÚO

La compañía valuadora así como el valuador no serán responsables de la veracidad de la información urbanística que afecte o haya afectado el inmueble objeto del predio en el momento de la realización del avalúo. El evaluador deberá dejar consignadas las inconsistencias que observe. --- **La compañía valuadora** así como el valuador no serán responsables de la veracidad de la información y ubicación del bien recibido del solicitante; los antecedentes de propiedad asentados en el presente Avalúo es la contenida en la documentación oficial proporcionada por el solicitante del propio Avalúo y/o propietario del bien a valorar y/o entidad pública o privada solicitante del avalúo, la cual asumimos como correcta y se recibe de buena fe. Entre ella, podemos mencionar la escritura de propiedad o propiedad horizontal, certificado de libertad y tradición, entre otros. --- **El presente Avalúo es de USO exclusivo del(os) solicitante(s)** para el destino o propósito expresado en el mismo, por lo que no podrá ser utilizado para fines distintos. --- **La presente tasación no constituye un dictamen estructural, de cimentación, de hidrología, de suelos, de sismología,** o de cualquier otra rama de la ingeniería civil o la arquitectura, por lo tanto, no puede ser utilizado para fines relacionados con esas ramas ni se asume responsabilidad por vicios ocultos u otras características del inmueble que no puedan ser apreciadas en una visita normal de inspección física para efectos de tasación. Incluso cuando se aprecien algunas características que puedan constituir anomalías con respecto al estado de conservación normal -según la vida útil consumida- de un inmueble o a su estructura, el valuador no asume mayor responsabilidad que así indicarlo cuando son detectadas, ya que aunque se presenten estados de conservación malos o ruinosos, es obligación del perito realizar la tasación según los criterios y normas vigentes y aplicables según el propósito del mismo. -- **No se han tenido** en cuenta en la elaboración del presente informe, posibles contingencias o afectaciones de orden jurídico, tales como: Titulación, Modos de Adquisición de Dominio, limitaciones de dominio, Contratos de Tenencia, Demandas Pendientes y en general cualquier asunto de carácter legal. El valor asignado se entiende como valor presente del inmueble tal y como se encontraba al momento de efectuar la visita de inspección. **Por tales motivos, el presente avalúo, no representa en ninguno de los casos un estudio de títulos.** --- Los valores comerciales asignados a los inmuebles, tienen que ver directamente con el área determinada en los documentos públicos suministrados por el interesado y/o áreas susceptibles de legalizar de acuerdo a la normatividad aplicable. --**Vigencia del avalúo: decretos 1420/1998 y 422/2000**, expedidos por el Ministerio de Hacienda y Crédito Público y ministerio de Desarrollo Económico, el presente avalúo tiene una **vigencia de un año**, contado desde la fecha expedición, siempre y cuando las condiciones físicas, intrínsecas, extrínsecas y normativas del inmueble valuado, no sufran cambios significativos, así como tampoco se presenten variaciones representativas del mercado inmobiliario comparable. Por otra parte, el **Decreto 145/2000**, "por medio del cual se establecen las condiciones de los créditos de vivienda individual a largo plazo, el avalúo practicado para tal fin, debe encontrarse dentro de los **seis (6) meses** anteriores al otorgamiento del crédito" --- **FAVORABILIDAD:** La finalidad de un proceso valuatorio, es dar valor, por tal motivo cuando se da un concepto de favorabilidad, este está sujeto al cumplimiento de las políticas exigidas por la entidad a la que se le está dirigiendo el avalúo, la cual establece los requisitos para dar un concepto, de acuerdo a los requerimientos internos de dicha entidad. La favorabilidad es un concepto independiente al valor del avalúo, el cual no se afecta por dicho concepto. NO es responsabilidad del perito y/o de Los Rosales dicho concepto, el cual se aporta de buena fe, es responsabilidad de a quien se dirige el avalúo verificar de acuerdo a sus políticas.

FINAL DEL INFORME AVALÚO LRCAJA-1094895862



PIN de Validación: b0650a92



Corporación Autorregulador Nacional de Avaluadores - ANA

NIT: 900796614-2

Entidad Reconocida de Autorregulación mediante la Resolución 20910 de 2016 de la Superintendencia de Industria y Comercio

El señor(a) IVAN DARIO GARCIA ORDOÑEZ, identificado(a) con la Cédula de ciudadanía No. 18468387, se encuentra inscrito(a) en el Registro Abierto de Avaluadores, desde el 11 de Abril de 2018 y se le ha asignado el número de avaluador AVAL-18468387.

Al momento de expedición de este certificado el registro del señor(a) IVAN DARIO GARCIA ORDOÑEZ se encuentra **Activo** y se encuentra inscrito en las siguientes categorías y alcances:

Categoría 1 Inmuebles Urbanos

Alcance

- Casas, apartamentos, edificios, oficinas, locales comerciales, terrenos y bodegas situados total o parcialmente en áreas urbanas, lotes no clasificados en la estructura ecológica principal, lotes en suelo de expansión con plan parcial adoptado.

Fecha de inscripción
11 Abr 2018

Regimen
Régimen Académico

Categoría 2 Inmuebles Rurales

Alcance

- Terrenos rurales con o sin construcciones, como viviendas, edificios, establos, galpones, cercas, sistemas de riego, drenaje, vías, adecuación de suelos, pozos, cultivos, plantaciones, lotes en suelo de expansión sin plan parcial adoptado, lotes para el aprovechamiento agropecuario y demás infraestructura de explotación situados totalmente en áreas rurales.

Fecha de inscripción
07 Sep 2020

Regimen
Régimen Académico

Categoría 3 Recursos Naturales y Suelos de Protección

Alcance

- Bienes ambientales, minas, yacimientos y explotaciones minerales. Lotes incluidos en la estructura ecológica principal, lotes definidos o contemplados en el Código de recursos Naturales Renovables y daños ambientales.

Fecha de inscripción
07 Sep 2020

Regimen
Régimen Académico



PIN de Validación: b0650a92



Categoría 4 Obras de Infraestructura

Alcance

- Estructuras especiales para proceso, puentes, túneles, acueductos y conducciones, presas, aeropuertos, muelles y demás construcciones civiles de infraestructura similar.

Fecha de inscripción
07 Sep 2020

Regimen
Régimen Académico

Categoría 5 Edificaciones de Conservación Arqueológica y Monumentos Históricos

Alcance

- Edificaciones de conservación arquitectónica y monumentos históricos.

Fecha de inscripción
07 Sep 2020

Regimen
Régimen Académico

Categoría 6 Inmuebles Especiales

Alcance

- Incluye centros comerciales, hoteles, colegios, hospitales, clínicas y avance de obras. Incluye todos los inmuebles que no se clasifiquen dentro de los numerales anteriores.

Fecha de inscripción
07 Sep 2020

Regimen
Régimen Académico

Categoría 7 Maquinaria Fija, Equipos y Maquinaria Móvil

Alcance

- Equipos eléctricos y mecánicos de uso en la industria, motores, subestaciones de planta, tableros eléctricos, equipos de generación, subestaciones de transmisión y distribución, equipos e infraestructura de transmisión y distribución, maquinaria de construcción, movimiento de tierra, y maquinaria para producción y proceso. Equipos de cómputo: Microcomputadores, impresoras, monitores, módems y otros accesorios de estos equipos, redes, main frames, periféricos especiales y otros equipos accesorios de estos. Equipos de telefonía, electromedicina y radiocomunicación. Transporte Automotor: vehículos de transporte terrestre como automóviles, camperos, camiones, buses, tractores, camiones y remolques, motocicletas, motociclos, mototriciclos, cuatrimotos, bicicletas y similares.

Fecha de inscripción
07 Sep 2020

Regimen
Régimen Académico



PIN de Validación: b0650a92



Categoría 8 Maquinaria y Equipos Especiales

Alcance

- Naves, aeronaves, trenes, locomotoras, vagones, teleféricos y cualquier medio de transporte diferente del automotor descrito en la clase anterior.

Fecha de inscripción
07 Sep 2020

Regimen
Régimen Académico

Categoría 9 Obras de Arte, Orfebrería, Patrimoniales y Similares

Alcance

- Arte, joyas, orfebrería, artesanías, muebles con valor histórico, cultural, arqueológico, palenteológico y similares.

Fecha de inscripción
07 Sep 2020

Regimen
Régimen Académico

Categoría 10 Semovientes y Animales

Alcance

- Semovientes, animales y muebles no clasificados en otra especialidad.

Fecha de inscripción
07 Sep 2020

Regimen
Régimen Académico

Categoría 11 Activos Operacionales y Establecimientos de Comercio

Alcance

- Revalorización de activos, inventarios, materia prima, producto en proceso y producto terminado. Establecimientos de comercio.

Fecha de inscripción
07 Sep 2020

Regimen
Régimen Académico

Categoría 12 Intangibles

Alcance

- Marcas, patentes, secretos empresariales, derechos autor, nombres comerciales, derechos deportivos, espectro radioeléctrico, fondo de comercio, prima comercial y otros similares.



PIN de Validación: b0650a92



<https://www.raa.org.co>



Fecha de inscripción
07 Sep 2020

Regimen
Régimen Académico

Categoría 13 Intangibles Especiales

Alcance

- Daño emergente, lucro cesante, daño moral, servidumbres, derechos herenciales y litigiosos y demás derechos de indemnización o cálculos compensatorios y cualquier otro derecho no contemplado en las clases anteriores.

Fecha de inscripción
07 Sep 2020

Regimen
Régimen Académico

Los datos de contacto del Avaluador son:

Ciudad: ARMENIA, QUINDÍO

Dirección: ARMENIA, CALLE 25 NORTE #13-41 AP 405-A

Teléfono: 3113323523

Correo Electrónico: arquivangarcia@gmail.com

Títulos Académicos, Certificados de Aptitud Ocupacional y otros programas de formación:

Técnico Laboral Por Competencias en Avalúos- Corporación Tecnológica Empresarial

Arquitecto- La Universidad La Gran Colombia.

Que revisados los archivos de antecedentes del Tribunal Disciplinario de la ERA Corporación Autorregulador Nacional de Avaluadores - ANA; no aparece sanción disciplinaria alguna contra el(la) señor(a) IVAN DARIO GARCIA ORDOÑEZ, identificado(a) con la Cédula de ciudadanía No. 18468387.

El(la) señor(a) IVAN DARIO GARCIA ORDOÑEZ se encuentra al día con el pago sus derechos de registro, así como con la cuota de autorregulación con Corporación Autorregulador Nacional de Avaluadores - ANA.

Con el fin de que el destinatario pueda verificar este certificado se le asignó el siguiente código de QR, y puede escanearlo con un dispositivo móvil u otro dispositivo lector con acceso a internet, descargando previamente una aplicación de digitalización de código QR que son gratuitas. La verificación también puede efectuarse ingresando el PIN directamente en la página de RAA <http://www.raa.org.co>. Cualquier inconsistencia entre la información acá contenida y la que reporte la verificación con el código debe ser inmediatamente reportada a Corporación Autorregulador Nacional de Avaluadores - ANA.



PIN de Validación: b0650a92



PIN DE VALIDACIÓN

b0650a92

El presente certificado se expide en la República de Colombia de conformidad con la información que reposa en el Registro Abierto de Avaluadores RAA., a los un (01) días del mes de Febrero del 2023 y tiene vigencia de 30 días calendario, contados a partir de la fecha de expedición.

Firma: _____
Alexandra Suarez
Representante Legal