



QR validez del avalúo



**AVALÚOS - CONSTRUCTORA - INTERVENTORIA**  
**Informe de Valuación de un Inmueble de uso**

**Vivienda**

**Urbano**

**AVALUO: LRCAJA-1121846274**

<b>Fecha del avalúo</b>		<b>Fecha de visita</b>	02/03/2023
<b>Dirigido a</b>	Caja Promotora de Vivienda Militar y de Policía		
<b>Dirección</b>	CARRERA 13 #21B-45 URBANIZACION LA ARBOLEDA CASA 2 LOTE 23 MANZANA E		
<b>Barrio</b>	Arboleda		
<b>Ciudad</b>	Mosquera		
<b>Departamento</b>	Cundinamarca		
<b>Propietario</b>	JORGE ALBERTO SALINAS MEDINA		

MIEMBROS DE LA LONJA DE BOGOTÁ-Oficina: Cl 151 #18A-34 OF. 505 Bogotá; PBX: 6019159007 Ext. 101  
Página web: [www.losrosales.com](http://www.losrosales.com) Email: [avaluos@losrosales.com](mailto:avaluos@losrosales.com)  
Bogotá D.C.-COLOMBIA



## AVALÚOS - CONSTRUCTORA - INTERVENTORIA

Bogotá D.C.,

Señor(es):

**Caja Promotora de Vivienda Militar y de Policía**

Avalúo solicitado por: CARLOS ANDRES SALINAS MEDINA

Ciudad

Apreciado(s) Señor(es)

Atendiendo su amable solicitud, adjunto a la presente le estamos enviando el informe de Valuación correspondiente al Valor de Mercado del bien inmueble de propiedad de **JORGE ALBERTO SALINAS MEDINA** ubicado en la CARRERA 13 #21B-45 URBANIZACION LA ARBOLEDA CASA 2 LOTE 23 MANZANA E Arboleda , de la ciudad de Mosquera.

Para la determinación del valor comercial del inmueble objeto de avalúo, de acuerdo con lo establecido en el Decreto 1420 del 24 de julio de 1998 y su correspondiente resolución reglamentaria Resolución 620 del 23 de septiembre de 2008 expedida por el Instituto Geográfico Agustín Codazzi, por la cual se establecen los procedimientos para los avalúos ordenados dentro del marco de la Ley 388 de 1997.

Según los criterios analizados, nuestro Avalúo arrojó un valor de \$161,630,257.38 pesos m/cte (Ciento sesenta y un millones seiscientos treinta mil doscientos cincuenta y siete).

Atentamente,

**Los Rosales Constructora Inmobiliaria S.A.S.**

LIQUIDACIÓN

VALOR COMERCIAL

Tipo de Área	Descripción	Área	Unidad	Valor unitario	%	Valor total
Area Privada	Área privada construida	47.62	M2	\$2,874,960.11	84.70%	\$136,905,600.44
Area Privada	Área libre privada	8.6	M2	\$2,874,960.11	15.30%	\$24,724,656.95
TOTALES					100%	\$161,630,257.38
Valor en letras Ciento sesenta y un millones seiscientos treinta mil doscientos cincuenta y siete Pesos Colombianos						

Perito actuante



JONATHAN ROA ROBAYO  
RAA Nro: AVAL-1018458776  
C.C: 1018458776

VALORES/TIPO DE AREA.			INFORMACIÓN UVR	
	Terreno	Construcción	Valor UVR	1
Integral	0	0	Valor del avalúo en UVR	161,630,257.38
Proporcional	0	0	Valor asegurable	0
% valor proporcional		100	Tiempo esperado comercialización	10
Calificación garantía				
Observación calificación				
Observación				

GENERAL					
Código	LRCAJA-1121846274	Propósito	Modelo 8-14	Tipo avalúo	valor comercial
Datos del dirigido a:					
Dirigido A	Caja Promotora de Vivienda Militar y de Policía				
Tipo identificación	NIT.	Documento	NIT 860021967-7	Email	
Datos del solicitante:					
Solicitante	CARLOS ANDRES SALINAS MEDINA				
Tipo identificación	C.C.	Documento	1121846274	Teléfono	3202630103
Email	carlos.salinas6274@correo.policia.gov.co,charspols@icloud.com				
Datos del propietario:					
Propietario	JORGE ALBERTO SALINAS MEDINA				
Tipo identificación	C.C.	Documento	1053322705	Ocupante	Propietario
Datos del inmueble objeto de avalúo:					
Dirección	CARRERA 13 #21B-45 URBANIZACION LA ARBOLEDA CASA 2 LOTE 23 MANZANA E				
Conjunto	N/A				
Ciudad	Mosquera	Departamento	Cundinamarca	Estrato	3
Sector	Urbano	Barrio	Arboleda	Condiciones PH	Construcción
Tipo Inmueble	Casa	Tipo subsidio	N/A	Sometido a PH	Si
Observación	<p>Se trata de un apartamento localizado en la CARRERA 13 #21B-45 del barrio Arboleda en el municipio de MOSQUERA.</p> <p><b>NOTA:</b> En el piso 3 se encuentra la zona de ropas de la casa, la casa no cuenta con patio.</p>				



CARACTERISTICAS GENERALES

Uso actual	Vivienda	Piso inmueble	3																										
Clase inmueble	Unifamiliar	Otro	N/A	Método evaluación	MERCADO																								
Justificación de Metodología	Para la determinación del valor comercial del inmueble objeto de avalúo, de acuerdo con lo establecido en el <b>Decreto 1420 del 24 de julio de 1998</b> y su correspondiente resolución reglamentaria <b>Resolución 620 del 23 de septiembre de 2008</b> expedida por el Instituto Geográfico Agustín Codazzi, por la cual se establecen los procedimientos para los avalúos ordenados dentro del marco de la <b>Ley 388 de 1997</b> ; <b>se utiliza el siguiente (s) método(s): MÉTODO DE COMPARACIÓN O DE MERCADO:</b> Es la técnica valuatoria que busca establecer el valor comercial del bien, a partir del estudio de las ofertas o transacciones recientes, de bienes semejantes y comparables al del objeto de avalúo. Tales ofertas o transacciones deberán ser clasificadas, analizadas e interpretadas para llegar a la estimación del valor comercial.																												
<table><tr><th>ÁREAS JURÍDICAS</th><th>UND</th><th>VALOR</th><th>ÁREAS CATASTRAL</th><th>UND</th><th>VALOR</th></tr><tr><td>AREA CONSTRUIDA</td><td>M2</td><td>51.50</td><td>AREA</td><td>M2</td><td>67</td></tr><tr><td>AREA PRIVADA</td><td>M2</td><td>47.62</td><td>AVALUO CATASTRAL 2023</td><td>PESOS</td><td>18.199.000</td></tr><tr><td>AREA LIBRE PRIVADA</td><td>M2</td><td>8.6</td><td></td><td></td><td></td></tr></table>						ÁREAS JURÍDICAS	UND	VALOR	ÁREAS CATASTRAL	UND	VALOR	AREA CONSTRUIDA	M2	51.50	AREA	M2	67	AREA PRIVADA	M2	47.62	AVALUO CATASTRAL 2023	PESOS	18.199.000	AREA LIBRE PRIVADA	M2	8.6			
ÁREAS JURÍDICAS	UND	VALOR	ÁREAS CATASTRAL	UND	VALOR																								
AREA CONSTRUIDA	M2	51.50	AREA	M2	67																								
AREA PRIVADA	M2	47.62	AVALUO CATASTRAL 2023	PESOS	18.199.000																								
AREA LIBRE PRIVADA	M2	8.6																											
<table><tr><th>ÁREAS MEDIDAS EN VISITA</th><th>UND</th><th>VALOR</th><th>ÁREAS VALORADAS</th><th>UND</th><th>VALOR</th></tr><tr><td>AREA PRIVADA MEDIDA</td><td>M2</td><td>85</td><td>AREA PRIVADA VALORADA</td><td>M2</td><td>47.62</td></tr><tr><td>AREA LIBRE MEDIDA</td><td>M2</td><td>0</td><td>AREA LIBRE PRIVADA</td><td>M2</td><td>8.6</td></tr></table>						ÁREAS MEDIDAS EN VISITA	UND	VALOR	ÁREAS VALORADAS	UND	VALOR	AREA PRIVADA MEDIDA	M2	85	AREA PRIVADA VALORADA	M2	47.62	AREA LIBRE MEDIDA	M2	0	AREA LIBRE PRIVADA	M2	8.6						
ÁREAS MEDIDAS EN VISITA	UND	VALOR	ÁREAS VALORADAS	UND	VALOR																								
AREA PRIVADA MEDIDA	M2	85	AREA PRIVADA VALORADA	M2	47.62																								
AREA LIBRE MEDIDA	M2	0	AREA LIBRE PRIVADA	M2	8.6																								
Perspectivas de valorización	De acuerdo a las condiciones del sector y a la dinámica de mercado del mismo, se consideran perspectivas de valoración medias																												
Actualidad edificadora	Se observan casas en propiedad horizontal sin servicios comunales.																												
Comportamiento Oferta y Demanda	Del análisis del segmento del mercado relativo a los inmuebles comparables con el que se valora se deduce que la oferta en la zona es media, y se considera que la demanda es media.																												
Reglamentación urbanística:	MOSQUERA PBOT: ACUERDO 32 DE 2013, POR EL CUAL SE ADOPTA LA REVISIÓN Y AJUSTE DEL PLAN BÁSICO DE ORDENAMIENTO TERRITORIAL DEL MUNICIPIO DE MOSQUERA – CUNDINAMARCA.																												

## INFORMACIÓN JURÍDICA

## ESCRITURAS

Nro. escritura	Tipo	Fecha	Notaria	Ciudad
2344	EscrituraDePropiedad	22/09/2015	Primera	Chiquinquirá

## MATRÍCULAS

Nro. Matrícula	Fecha	Coeficiente	Cédula catastral	Detalle
50C-1602486	17/02/2023	50 %	2547301000000045 30923900000045	CASA

**Observación** Información tomada de los documentos suministrados.

## GARAJES Y DEPOSITOS

**Observación** La zona cuenta con bahías de parqueo para las casas del sector.

## DEL ENTORNO

## SERVICIOS PÚBLICOS

	Sector	Inmueble
Energía	SI	SI
Acueducto	SI	SI
Alcantarillado	SI	SI
Gas	SI	SI

## AMOBILIAMIENTO URBANO

	Sector
Alumbrado	SI
Arborizacion	SI
Alamedas	SI
Ciclo rutas	NO

## CARACTERÍSTICAS

Uso predominante	Residencial	Área de actividad	Residencial.	Demanda / Interés	Media
Estrato	3	Barrio legal	Si	Topografía	Plana
Transporte	Bueno	Condiciones de salubridad	Bueno		

## EQUIPAMIENTO

## VIAS, ANDENES Y SARDINELES

	Nivel	Nivel Distancia		Sector	Conservación
Zonas recreativas	Bueno	0-100	Andenes	SI	Bueno
Áreas verdes	Bueno	0-100	Sardineles	SI	Bueno
Estacionamiento	Bueno	100-200	Vías pavimentadas	SI	Bueno
Asistencial	Bueno	mas de 500	Tipo de vía	Vehicular	
Escolar	Bueno	100-200			
Comercial	Bueno	100-200			

#### IMPACTO AMBIENTAL

Aire	NO	Basura	NO	Inseguridad	NO
Ruido	NO	Aguas	NO	Otro	NO
Observación:	El sector donde se ubica el inmueble objeto de avalúo se caracteriza por una actividad residencial agradable, con buenos equipamientos urbanos y no se observan impactos ambientales negativos.				

#### PROPIEDAD HORIZONTAL

Escritura de Propiedad Horizontal	2632		Fecha escritura	13/05/2004	
Notaria escritura	20		Ciudad escritura	Bogotá D.C	
Valor administración	0	Total unidades	S/I	Terraza comunal	No
Condiciones	Solo construcción	# Pisos edificio	3	Porteria	No
Horario vigilancia	0 horas	Tanque	Si	Cancha	No
Zonas verdes	No	Shut	No	Citófono	No
Aire acondicionado	No	Teatrino	No	Sauna	No
Club	No	Bomba eyectora	No	Gimnasio	No
Bicicletero	No	Garaje	No	Golfito	No

		visitante			
Calefacción	No	Planta eléctrica	No	Jardín infantil	No
Piscinas	No	Ascensores	No	#Ascensores	0
#Sotanos	0				
Observación	Escritura: 2632, Fecha escritura: 13/05/2004, Notaría escritura: 20, Ciudad escritura: Bogotá D.C, Administración: 0, Total unidades: S/I, Condiciones: Solo construcción, Nro. Pisos: 3, Portería: No, Horario vigilancia: 0 horas, Tanque: Si, Cancha: No, Zonas verdes: No, Shut: No, Citófono: No, Aire acondicionado: No, Teatrino: No, Sauna: No, Club: No, Bomba eyectora: No, Gimnasio: No, Biciclétero: No, Garaje visitante: No, Golfito: No, Calefacción: No, Planta eléctrica: No, Jardín infantil: No, Terraza comunal: No, Piscina: No, Nro. Sótanos: 0, Ascensores: No, Nro. Ascensores: 0				

ESTRUCTURA					
Estado de la conservación	Bueno	Estructura	Tradicional	Estructura reforzada	NO
Material construcción	Ladrillo	Tipo estructura	sistema dual o combinado		
Daños por Sismos	NO	Ajustes sismos resistentes	NO	Cubierta	teja de fibrocemento
Fachada	ladrillo a la vista	Ancho fachada	0-3 metros	Irregularidad planta	No
Irregularidad altura	No	Tipología vivienda	Casa Continua	Otro tipología vivienda	N/A
Año construcción	2004	Edad Inmueble	19 años	Vida útil	100
Estado construcción	Usada	%Avance	100		
Licencia construcción	S/I				
Observación	La estructura se observa en buen estado de conservación, en la visita no se evidencian daños que afecten activamente la propiedad.				

DEPENDENCIAS					
INFORMACIÓN DEPENDENCIAS					
Sala	1	Comedor	1	Cocina	Integral
Baños Sociales	2	Patio interior	1	Habitaciones	3
Closet	0	Baños privados	0	Estar	0
Bodega	0	Estudio	0	Cuarto servicio	0
Baños servicio	0	Zona ropas	1	Local	0
Balcón	0	Jardin	No	Zona verde	No

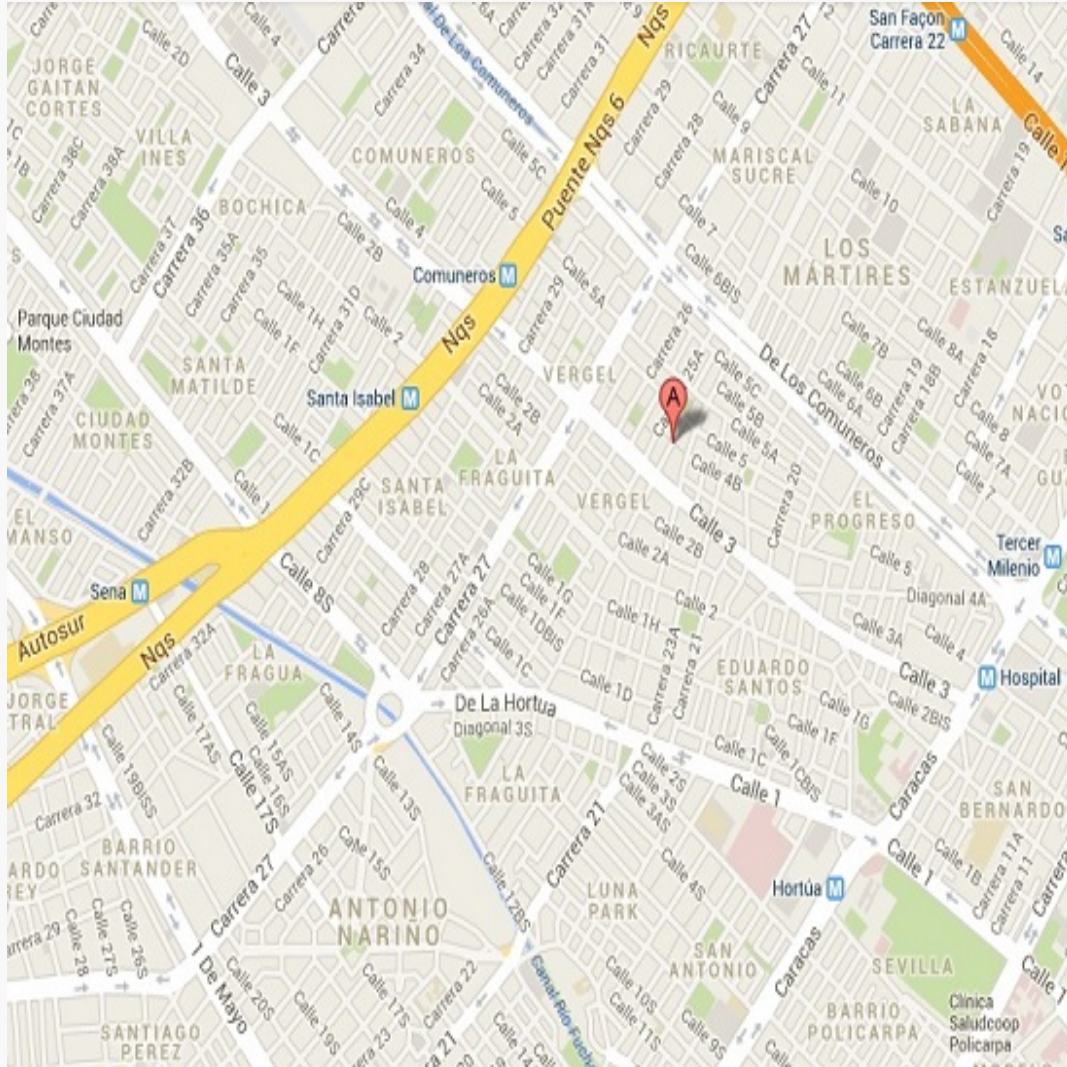
Oficina	0	Ventilación	Bueno	Iluminación	Bueno
Observación	Casa. Consta de: sala: 1, Comedor: 1, Cocina: Integral, Baño social: 2, Patio interior: 1, Habitaciones: 3, Zona ropas: 1, Jardín: No, Zona verde: No, Ventilación: Bueno, Iluminación: Bueno				

ACABADOS

	Sala	Comedor	Cocina	Baño	Piso	Techo	Muro	Carpintería
Calidad	Normal	Normal	Normal	Normal	Normal	Normal	Normal	Normal
Estado	Bueno.	Bueno.	Bueno.	Bueno.	Bueno.	Bueno.	Bueno.	Bueno.
Observación	Los acabados de la casa en general se observan en buen estado de conservación. Pisos en cerámica, paredes pintadas y sin acabado, techo PVC y madera machimbre, puertas en madera y ventanería en aluminio.							

## UBICACIÓN GEOGRÁFICA

**Dirección:** CARRERA 13 #21B-45 URBANIZACION LA ARBOLEDA CASA 2 LOTE 23 MANZANA E | Arboleda | Mosquera | Cundinamarca



### LATITUD

MAGNA SIRGAS: 4.719982

GEOGRAFICAS : 4° 43' 11.9346''

### LONGITUD

MAGNA SIRGAS: -74.224218

GEOGRAFICAS : 74° 13' 27.1842''

MERCADO

#	DIRECCION	# PISO	VALOR VENTA	NEG	VALOR DEPURADO	# GARAJE	VALOR UNIDAD GARAJE	# DEPOSITO Y OTROS	VALOR DEPOSITO Y OTROS	VALOR M2	TELEFONO
1	La Arboleda	3	\$200,000,000	.95	\$190,000,000	0	\$0	0	\$0	\$2,835,820.90	3147826235
2	La Arboleda	3	\$165,000,000	.97	\$160,050,000	0	\$0	0	\$0	\$2,807,894.74	3108122269
3	La Arboleda	3	\$137,000,000	.97	\$132,890,000	0	\$0	0	\$0	\$2,580,388.35	3112604974
4	Mosquera	3	\$180,000,000	.97	\$174,600,000	0	\$0	0	\$0	\$2,728,125.00	313 4137828
Del inmueble		3		.	.	0		0			

#	EDAD	AREA CONSTRUIDA	AREA PRIVADA	FACTOR ACABADOS	FACTOR EDAD	FACTOR PISO	FACTOR TAMANO	FACTOR UBICACION	FACTOR HOMOLOGACION	RESULTADOS
1	20	67	67	1.05	1.0	1.0	1.0	1.0	1.05	\$2,977,611.95
2	20	76	57	1.05	1.0	1.0	1.0	1.0	1.05	\$2,948,289.48
3	19	51.5	51.5	1.05	1.0	1.0	1.0	1.0	1.05	\$2,709,407.77
4	20	36	64	1.05	1.0	1.0	1.0	1.0	1.05	\$2,864,531.25
	19 años									
									PROMEDIO	\$2,874,960.11
									DESV. STANDAR	\$120,320.32
									COEF. VARIACION	4.19%

VALOR MÁXIMO	POR Mt2	\$2,995,280.43	TOTAL	\$168,394,665.68
VALOR MÍNIMO	POR Mt2	\$2,754,639.80	TOTAL	\$154,865,849.37
VALOR TOTAL	\$161,630,257.38			

Observaciones:
Enlaces: <div>2-<a href="https://www.fincaraiz.com.co/inmueble/casa-en-venta/la-arboleda/mosquera/7578964">https://www.fincaraiz.com.co/inmueble/casa-en-venta/la-arboleda/mosquera/7578964</a>3-<a href="https://metrocuadrado.com/inmueble/venta-casa-mosquera-arboleda-3-habitaciones-2-banos/MC4049394">https://metrocuadrado.com/inmueble/venta-casa-mosquera-arboleda-3-habitaciones-2-banos/MC4049394</a>4-<a href="https://www.ciencuadras.com/inmueble/casa-en-venta-en-la-estancia-mosquera-2594360">https://www.ciencuadras.com/inmueble/casa-en-venta-en-la-estancia-mosquera-2594360</a></div>



## FOTOS


Foto Selfie




Vía frente al inmueble



Vía frente al inmueble



Contador de Energia



Contador de Agua



Contador de Gas



Fachada del Inmueble



Nomenclatura Inmueble y/o Conjunto





## FOTOS

Sala



Comedor



Cocina



Cocina



Zona de Ropas



Escalera



Escalera



Hall o Estar de Habitaciones





## FOTOS

Hall o Estar de Habitaciones



Habitación 1



Habitación 1



Habitación 2



Habitación 3



Baño Social 1



Baño Social 2



Terraza Inmueble



## FOTOS

Antejardin





## CONSIDERACIONES FINALES PARA EL INFORME DE AVALÚO

**VOCABULARIO:** **PRECIO:** Es un término que se utiliza para la cuantía que se solicita, ofrece o paga por un bien o servicio. El precio de venta es un hecho histórico. **COSTO:** es el precio pagado por los bienes y servicios o la cantidad exigida para crear o producir el bien o el servicio. **MERCADO:** un mercado es el entorno en el que se comercializan bienes y servicios entre compradores y vendedores a través de un mecanismo de precios. --- **AVALÚO:** Es el estudio o proceso mediante el cual se estima y documenta el valor de un bien o bien inmueble, servicio, actividad, cosa u objeto, de acuerdo a la apreciación personal expresada por un profesional que cuenta con los conocimientos técnicos, aplique normas y procedimientos generalmente aceptados en esta especialidad. --- **VALOR COMERCIAL:** Es el precio más probable en que se podría comercializar un bien, en las circunstancias prevalecientes a la fecha del avalúo, en un plazo razonable de exposición, en una transacción llevada a cabo entre un oferente y un demandante libre de presiones, bien informados.

**ABREVIACIONES:** **Apartamento:** APTO ó AP --- **TORRE:** TO --- **LOTE:** LO --- **CASA:** CS o CA --- **AVENIDA:** AV --- **CALLE:** CL --- **CARRERA:** CRA ó KR--- **Diagonal:** Diag. --- **Conjunto:** CJ --- **Edificio:** ED --- **Residencial:** Res --- **Eta**

----- **METODOLOGÍA:** Para la determinación del valor comercial del inmueble objeto de avalúo, de acuerdo con lo establecido en el **Decreto 1420 del 24 de julio de 1998** y su correspondiente resolución reglamentaria **Resolución 620 del 23 de septiembre de 2008** expedida por el Instituto Geográfico Agustín Codazzi, por la cual se establecen los procedimientos para los avalúos ordenados dentro del marco de la **Ley 388 de 1997:**

**1. Método de comparación o de mercado:** Es la técnica valuatoria que busca establecer el valor comercial del bien, a partir del estudio de las ofertas o transacciones recientes, de bienes semejantes y comparables al del objeto de avalúo. Tales ofertas o transacciones deberán ser clasificadas, analizadas e interpretadas para llegar a la estimación del valor comercial.

**2. Método de capitalización de rentas o ingresos:** Es la técnica valuatoria que busca establecer el valor comercial de un bien, a partir de las rentas o ingresos que se puedan obtener del mismo bien, o inmuebles semejantes y comparables por sus características físicas, de uso y ubicación, trayendo a valor presente la suma de los probables ingresos o rentas generadas en la vida remanente del bien objeto de avalúo, con una tasa de capitalización o interés.

**3. Método de costo de reposición:** Es el que busca establecer el valor comercial del bien objeto de avalúo a partir de estimar el costo total de la construcción a precios de hoy, un bien semejante al del objeto de avalúo, y restarle la depreciación acumulada. Para la depreciación de las construcciones se deben emplear modelos continuos y no los discontinuos o en escalera. Deberá adoptarse un sistema que tenga en cuenta la edad y el estado de conservación, tal como lo establece Fitto y Corvini.

**4-) Método o técnica Residual:** Es el que busca establecer el valor comercial del bien, normalmente para el terreno, a partir de estimar el monto total de las ventas de un proyecto de construcción, acorde con la reglamentación urbanística vigente y de conformidad con el mercado del bien final vendible, en el terreno objeto de avalúo. Este método (técnica) debe desarrollarse bajo el principio de mayor y mejor uso.

## DECLARACION DE CUMPLIMIENTO

**El valuador confirma que:** el informe de valuación es confidencial para las partes, hacia quien está dirigido o sus asesores profesionales, para el propósito específico del encargo; no se acepta ninguna responsabilidad ante ninguna tercera parte, y el valuador no acepta ninguna responsabilidad por la utilización inadecuada del informe. Se prohíbe la publicación del informe en todo o en parte, o cualquier referencia al mismo, o a las cifras de valuación contenidas en él, o los nombres y afiliación profesional de los valuadores, sin el consentimiento escrito del Valuador. ---- **El profesional que firma** declara que no tiene hoy, ni espera tener en el futuro, interés en la propiedad valorada; ni participación en los usos que se hagan del avalúo, ni con las personas que participen en la operación. Ha inspeccionado el inmueble personalmente y/o su equipo de trabajo con RAA

vigente, y la información es la observada; los inconvenientes y limitaciones que pueda tener el bien y su vecindario, están mencionados. Además, se mantendrá un nivel de confidencialidad, acorde a las exigencias de **Los Rosales Constructora Inmobiliaria S.A.S.** ---No es responsabilidad del valuador, el uso de este informe, para un fin distinto al que fue solicitado. --- **La valuación se llevó a cabo conforme a un código de ética** y normas de conducta. El Valuador ha cumplido los requisitos de formación de su profesión. Se adjunta el registro RAA de evaluador en el presente informe. Las descripciones de hechos presentadas en el informe son correctas hasta donde el Valuador alcanza a conocer. Los análisis y resultados solamente se ven restringidos por las hipótesis y condiciones restrictivas que se describen en el informe.

## CONDICIONANTES Y SALVEDADE AL AVALÚO

La compañía valuadora así como el valuador no serán responsables de la veracidad de la información urbanística que afecte o haya afectado el inmueble objeto del predio en el momento de la realización del avalúo. El evaluador deberá dejar consignadas las inconsistencias que observe. --- **La compañía valuadora** así como el valuador no serán responsables de la veracidad de la información y ubicación del bien recibido del solicitante; los antecedentes de propiedad asentados en el presente Avalúo es la contenida en la documentación oficial proporcionada por el solicitante del propio Avalúo y/o propietario del bien a valorar y/o entidad pública o privada solicitante del avalúo, la cual asumimos como correcta y se recibe de buena fe. Entre ella, podemos mencionar la escritura de propiedad o propiedad horizontal, certificado de libertad y tradición, entre otros. --- **El presente Avalúo es de USO exclusivo del(os) solicitante(s)** para el destino o propósito expresado en el mismo, por lo que no podrá ser utilizado para fines distintos. --- **La presente tasación no constituye un dictamen estructural, de cimentación, de hidrología, de suelos, de sismología,** o de cualquier otra rama de la ingeniería civil o la arquitectura, por lo tanto, no puede ser utilizado para fines relacionados con esas ramas ni se asume responsabilidad por vicios ocultos u otras características del inmueble que no puedan ser apreciadas en una visita normal de inspección física para efectos de tasación. Incluso cuando se aprecien algunas características que puedan constituir anomalías con respecto al estado de conservación normal -según la vida útil consumida- de un inmueble o a su estructura, el valuador no asume mayor responsabilidad que así indicarlo cuando son detectadas, ya que aunque se presenten estados de conservación malos o ruinosos, es obligación del perito realizar la tasación según los criterios y normas vigentes y aplicables según el propósito del mismo. -- **No se han tenido** en cuenta en la elaboración del presente informe, posibles contingencias o afectaciones de orden jurídico, tales como: Titulación, Modos de Adquisición de Dominio, limitaciones de dominio, Contratos de Tenencia, Demandas Pendientes y en general cualquier asunto de carácter legal. El valor asignado se entiende como valor presente del inmueble tal y como se encontraba al momento de efectuar la visita de inspección. **Por tales motivos, el presente avalúo, no representa en ninguno de los casos un estudio de títulos.** --- Los valores comerciales asignados a los inmuebles, tienen que ver directamente con el área determinada en los documentos públicos suministrados por el interesado y/o áreas susceptibles de legalizar de acuerdo a la normatividad aplicable. --**Vigencia del avalúo: decretos 1420/1998 y 422/2000**, expedidos por el Ministerio de Hacienda y Crédito Público y ministerio de Desarrollo Económico, el presente avalúo tiene una **vigencia de un año**, contado desde la fecha expedición, siempre y cuando las condiciones físicas, intrínsecas, extrínsecas y normativas del inmueble valuado, no sufran cambios significativos, así como tampoco se presenten variaciones representativas del mercado inmobiliario comparable. Por otra parte, el **Decreto 145/2000**, "por medio del cual se establecen las condiciones de los créditos de vivienda individual a largo plazo, el avalúo practicado para tal fin, debe encontrarse dentro de los **seis (6) meses** anteriores al otorgamiento del crédito" --- **FAVORABILIDAD:** La finalidad de un proceso valuatorio, es dar valor, por tal motivo cuando se da un concepto de favorabilidad, este está sujeto al cumplimiento de las políticas exigidas por la entidad a la que se le está dirigiendo el avalúo, la cual establece los requisitos para dar un concepto, de acuerdo a los requerimientos internos de dicha entidad. La favorabilidad es un concepto independiente al valor del avalúo, el cual no se afecta por dicho concepto. NO es responsabilidad del perito y/o de Los Rosales dicho concepto, el cual se aporta de buena fe, es responsabilidad de a quien se dirige el avalúo verificar de acuerdo a sus políticas.

**FINAL DEL INFORME AVALÚO LRCAJA-1121846274**



PIN de Validación: a72b0a4f



## Corporación Colombiana Autorreguladora de Avaluadores ANAV

NIT: 900870027-5

**Entidad Reconocida de Autorregulación mediante la Resolución 26408 del 19 de Abril de 2018 de la Superintendencia de Industria y Comercio**

El señor(a) JONATHAN ROA ROBAYO, identificado(a) con la Cédula de ciudadanía No. 1018458776, se encuentra inscrito(a) en el Registro Abierto de Avaluadores, desde el 10 de Marzo de 2020 y se le ha asignado el número de avaluador AVAL-1018458776.

Al momento de expedición de este certificado el registro del señor(a) JONATHAN ROA ROBAYO se encuentra **Activo** y se encuentra inscrito en las siguientes categorías y alcances:

### Categoría 1 Inmuebles Urbanos

#### Alcance

- Casas, apartamentos, edificios, oficinas, locales comerciales, terrenos y bodegas situados total o parcialmente en áreas urbanas, lotes no clasificados en la estructura ecológica principal, lotes en suelo de expansión con plan parcial adoptado.

Fecha de inscripción  
**10 Mar 2020**

Regimen  
**Régimen Académico**

### Categoría 2 Inmuebles Rurales

#### Alcance

- Terrenos rurales con o sin construcciones, como viviendas, edificios, establos, galpones, cercas, sistemas de riego, drenaje, vías, adecuación de suelos, pozos, cultivos, plantaciones, lotes en suelo de expansión sin plan parcial adoptado, lotes para el aprovechamiento agropecuario y demás infraestructura de explotación situados totalmente en áreas rurales.

Fecha de inscripción  
**10 Mar 2020**

Regimen  
**Régimen Académico**

### Categoría 3 Recursos Naturales y Suelos de Protección

#### Alcance

- Bienes ambientales, Lotes incluidos en estructura ecológica principal, Lotes definidos o contemplados en el Código de Recursos Naturales Renovables, Daños ambientales

Fecha de inscripción  
**10 Mar 2020**

Regimen  
**Régimen Académico**



PIN de Validación: a72b0a4f



## Categoría 4 Obras de Infraestructura

### Alcance

- Estructuras especiales para proceso, puentes, túneles, acueductos y conducciones, presas, aeropuertos, muelles y demás construcciones civiles de infraestructura similar.

Fecha de inscripción  
**10 Mar 2020**

Regimen  
**Régimen Académico**

## Categoría 5 Edificaciones de Conservación Arqueológica y Monumentos Históricos

### Alcance

- Edificaciones de conservación arquitectónica y monumentos históricos.

Fecha de inscripción  
**10 Mar 2020**

Regimen  
**Régimen Académico**

## Categoría 6 Inmuebles Especiales

### Alcance

- Incluye centros comerciales, hoteles, colegios, hospitales, clínicas y avance de obras. Incluye todos los inmuebles que no se clasifiquen dentro de los numerales anteriores.

Fecha de inscripción  
**10 Mar 2020**

Regimen  
**Régimen Académico**

## Categoría 7 Maquinaria Fija, Equipos y Maquinaria Móvil

### Alcance

- Equipos eléctricos y mecánicos de uso en la industria, motores, subestaciones de planta, tableros eléctricos, equipos de generación, subestaciones de transmisión y distribución, equipos e infraestructura de transmisión y distribución, maquinaria de construcción, movimiento de tierra, y maquinaria para producción y proceso. Equipos de cómputo: Microcomputadores, impresoras, monitores, módems y otros accesorios de estos equipos, redes, main frames, periféricos especiales y otros equipos accesorios de estos. Equipos de telefonía, electromedicina y radiocomunicación. Transporte Automotor: vehículos de transporte terrestre como automóviles, camperos, camiones, buses, tractores, camiones y remolques, motocicletas, motociclos, mototriciclos, cuatrimotos, bicicletas y similares.

Fecha de inscripción  
**10 Mar 2020**

Regimen  
**Régimen Académico**





PIN de Validación: a72b0a4f



## Categoría 9 Obras de Arte, Orfebrería, Patrimoniales y Similares

### Alcance

- Artes , Joyas

Fecha de inscripción  
**10 Mar 2020**

Regimen  
**Régimen Académico**

## Categoría 10 Semovientes y Animales

### Alcance

- Semovientes, animales y muebles no clasificados en otra especialidad.

Fecha de inscripción  
**10 Mar 2020**

Regimen  
**Régimen Académico**

## Categoría 11 Activos Operacionales y Establecimientos de Comercio

### Alcance

- Revalorización de activos, inventarios, materia prima, producto en proceso y producto terminado. Establecimientos de comercio.

Fecha de inscripción  
**10 Mar 2020**

Regimen  
**Régimen Académico**

## Categoría 12 Intangibles

### Alcance

- Marcas , Patentes , Secretos empresariales , Derechos autor , Nombres comerciales , Prima comercial , Otros similares

Fecha de inscripción  
**10 Mar 2020**

Regimen  
**Régimen Académico**

## Categoría 13 Intangibles Especiales

### Alcance

- Daño emergente , Lucro cesante , Servidumbres

Fecha de inscripción  
**10 Mar 2020**

Regimen  
**Régimen Académico**



PIN de Validación: a72b0a4f



#### Los datos de contacto del Avaluador son:

Ciudad: MADRID, CUNDINAMARCA

Dirección: CALLE 15 A N° 8 - 30 ESTE TORRE 9 APTO 102

Teléfono: 3059136403

Correo Electrónico: jonathanroarobayo@gmail.com

#### Títulos Académicos, Certificados de Aptitud Ocupacional y otros programas de formación:

Técnico laboral por competencias en avalúos del Instituto para el desarrollo el trabajo humano Centro de Estudios Inmobiliarios

**Que revisados los archivos de antecedentes del Tribunal Disciplinario de la ERA Corporación Colombiana Autorreguladora de Avaluadores ANAV; no aparece sanción disciplinaria alguna contra el(la) señor(a) JONATHAN ROA ROBAYO, identificado(a) con la Cédula de ciudadanía No. 1018458776.**

**El(la) señor(a) JONATHAN ROA ROBAYO se encuentra al día con el pago sus derechos de registro, así como con la cuota de autorregulación con Corporación Colombiana Autorreguladora de Avaluadores ANAV.**

Con el fin de que el destinatario pueda verificar este certificado se le asignó el siguiente código de QR, y puede escanearlo con un dispositivo móvil u otro dispositivo lector con acceso a internet, descargando previamente una aplicación de digitalización de código QR que son gratuitas. La verificación también puede efectuarse ingresando el PIN directamente en la página de RAA <http://www.raa.org.co>. Cualquier inconsistencia entre la información acá contenida y la que reporte la verificación con el código debe ser inmediatamente reportada a Corporación Colombiana Autorreguladora de Avaluadores ANAV.



**PIN DE VALIDACIÓN**

**a72b0a4f**

El presente certificado se expide en la República de Colombia de conformidad con la información que reposa en el Registro Abierto de Avaluadores RAA., a los treinta y uno (31) días del mes de Enero del 2023 y tiene vigencia de 30 días calendario, contados a partir de la fecha de expedición.

Firma: \_\_\_\_\_



PIN de Validación: a72b0a4f



Antonio Heriberto Salcedo Pizarro  
Representante Legal