


INFORME DE AVALUO LRCAJA-1064982485
RESUMEN EJECUTIVO

CLIENTE	JOSE BERLAIN LOPEZ RODRIGUEZ
NIT / C.C CLIENTE	1064982485
DIRECCIÓN	KR 0 B W # 5 N - 59 APARTAMENTO 401 CUARTO PISO BARRIO EL REFUGIO EDIFICIO ERIKA - PROPIEDAD HORIZONTAL
SECTOR	Urbano
BARRIO	El Refugio
CIUDAD	Piedecuesta
DEPARTAMENTO	Santander
PROPOSITO	Modelo 8-14
TIPO AVALUO	valor comercial
VALUADOR	EDINSON RICARDO ESCOBAR GAFARO
IDENTIFICACIÓN	1102365271

ANTECEDENTES

FECHA VISITA	24/02/2023
FECHA INFORME	28/02/2023
DIRIGIDO A	Caja Promotora de Vivienda Militar y de Policía
EDAD (AÑOS)	1 años
REMODELADO	
OCUPANTE	Desocupado
TIPO DE INMUEBLE	Apartamento
USO ACTUAL	Vivienda

ASPECTOS JURIDICOS

PROPIETARIO	ERIKA JULIE MEDINA RODRIGUEZ				
NUM.	4625	#NOTARIA	Tercera	FECHA	14/12/2012
ESCRITURA	EscrituraPH				
CIUDAD	Piedecuesta	DEPTO	Santander		
ESCRITURA					
CEDULA	No Registra				
CATASTRAL					
LICENCIA DE CONSTRUCCIÓN	No suministrada				
NOMBRE DEL CONJUNTO/EDIFICIO	EDIFICIO ERIKA - PROPIEDAD HORIZONTAL				
VALOR ADMINISTRACIÓN	No Tiene	MENSUALIDAD	No Aplica	VRxM2	
COEFICIENTE DE COPROPIEDAD	25.34				

M. INMOB.	N°
Ap 401	314-88763

OBSERVACIONES GENERALES

El inmueble objeto de avalúo es el apartamento 401, ubicado en la Carrera 0 BW # 5N – 59 Edificio Erika, barrio El Refugio, del municipio de Piedecuesta, departamento de Santander.

Salvedades: El presente avalúo no representa en ninguno de los casos un estudio de títulos; ni un dictamen estructural o de cualquier otra rama de la ingeniería civil o la arquitectura.

DEPENDENCIAS

Sala	1	Estudio	0	Alcobas	3
Comedor	1	Estar	0	B. priv	1
Cocina	Semilnt	AlcServ.	0	Terraza	
Zropa	1	BServ	0	Jardín	No
Patio	0	Bsocial	1	Balcón	0

Garajes		Exclusivo	NO	Sencillo	NO
Cubierto	NO	Privado	NO	Doble	NO
Descubierto	NO	Comunal	NO	Servidumb.	
IntegralAla	NO				
Vivienda					

ACABADOS

DETALLE	CALIDAD	ESTADO
Sala	Normal	Bueno.
Comedor	Normal	Bueno.
Cocina	Normal	Bueno.
Baño	Normal	Bueno.
Piso	Normal	Bueno.
Techo	Normal	Bueno.
Muro	Normal	Bueno.
Carpintería	Normal	Bueno.

DOTACIÓN COMUNAL

Portería	No	Bicicletero	No	Acensores	No
Piscinas	No	TerrazaComunal	No	JardinInfantil	No
PlantaElect.	No	Calefaccion	No	Golfito	No
Gar.Visit.	No	Gimnasio	No	BombaEyectora	No
Portería	No	Tanque	Si	Cancha	No
ZonaVerde	No	Shut	No	Citofono	No
Aire	No	Teatrino	No	Sauna	No

VALOR COMERCIAL \$ COP 136,202,848.93
VALOR ASEGURABLE \$ COP 136,202,849.00
CALIFICACIÓN DE GARANTÍA
FAVORABLE: Si

Observación de Favorabilidad

El inmueble es favorable para Caja Promotora de Vivienda Militar y de Policía Modelo 8-14

NOMBRES Y FIRMAS


EDINSON RICARDO ESCOBAR GAFARO
Perito Actuante
C.C: 1102365271
RAA: AVAL-1102365271

Los Rosales Constructora Inmobiliaria S.A.S.

Nombre de la firma

INFORMACIÓN DE ÁREAS / NORMATIVIDAD

INFORMACIÓN DE ÁREA P.H.	
Área de actividad	Residencial.
Uso principal	Vivienda
Tipo de proyecto	Apartamento
Total unidades de vivienda	4
Garajes	No tiene No.
Tipo de Garaje	

INMUEBLE SOMETIDO A PROPIEDAD HORIZONTAL. Ley 675 de 2001.

CONSTRUCCIÓN

ÁREAS JURÍDICAS	UND	VALOR	ÁREAS CATASTRAL	UND	VALOR
AREA CONSTRUIDA	M2	76.23	AREA	M2	No Registra
AREA PRIVADA	M2	63.23	AVALUO CATASTRAL 2023	PESOS	46.760.000
ÁREAS MEDIDAS EN VISITA	UND	VALOR	ÁREAS VALORADAS	UND	VALOR
AREA PRIVADA MEDIDA	M2	63.23	AREA PRIVADA VALORADA	M2	63.23

OBSERVACIONES DE ÁREAS

KR 0 B W # 5 N - 59 APARTAMENTO 401 CUARTO PISO BARRIO EL REFUGIO EDIFICIO ERIKA - PROPIEDAD HORIZONTAL | El Refugio | Piedecuesta | Santander está sometido bajo régimen de propiedad horizontal según escritura publica No. 4625, fecha: 14/12/2022, Notaría: Tercera y ciudad: Bucaramanga.

SECTOR

Uso predominante	Residencial
Demanda / interés	Media

	Tiene / No tiene	Estado de conserv.
Andenes	SI	Bueno
Sardineles	SI	Bueno
Vías Pavimentadas	SI	Bueno
Transporte Público	Bueno	

	Nivel de equipamiento	Distancias aprox.
Comercial	Bueno	300-400
Escolar	Bueno	300-400
Asistencial	Bueno	300-400
Estacionamientos	Bueno	300-400
Áreas verdes	Bueno	300-400
Zonas recreativas	Bueno	300-400

	Sector	Predio
Acueducto	SI	SI
Alcantarillado	SI	SI
Energía Eléctrica	SI	SI
Gas Natural	SI	SI

Amoblamiento Urbano

Paradero: NO Zonas verdes: Si Arborización: SI

Impacto Ambiental

Aire: NO Basura: NO Ruido: NO Cond.seguridad: NO Aguas servidas: NO

EDIFICACIÓN - ESTRUCTURA

Estado de construcción	Usada
Tipo	pórticos
Avance(En construcción)	100%
Estado de conservación	Bueno
N° de Pisos	4
N° de Sótanos	0
Vida Útil	100
Vida Remanente	99
Estructura	Tradicional
Material de Construcción	Ladrillo
Fecha de Remodelación	
Daños previos	NO
Ubicación	KR 0 B W # 5 N - 59 APARTAMENTO 401 CUARTO PISO BARRIO EL REFUGIO EDIFICIO ERIKA - PROPIEDAD HORIZONTAL

Ajuste sismo resistente	NO
Cubierta	teja de barro
Fachada	pañete y pintura
Ancho Fachada	3-6 metros
Irregularidad Planta	No
Irregularidad Altura	No
Tipología Vivienda	Casa Continua
Año de Construcción	2022

Comentarios de estructura

Inmueble en buen estado de conservación. Sin aparentes fallas estructurales, sé de anotación que el presente informe no constituye un dictamen estructural.

CUADRO DE VALORACIÓN

Tipo de Área	Descripción	Área	Unidad	Valor unitario	%	Valor total
Area Privada	Apto 401	63.23	M2	\$2,154,085.86	100.00%	\$136,202,848.93
TOTALES					100%	\$136,202,848.93

Valor en letras

Ciento treinta y seis millones doscientos dos mil ochocientos cuarenta y ocho Pesos Colombianos

TOTAL COMERCIAL

\$136,202,848.93

OFERTA Y DEMANDA

Tiempo esperado de comercialización (Meses):

12

Perspectivas de valorización:

De acuerdo a las condiciones del sector y a la dinámica de mercado del mismo, se consideran perspectivas de valoración medias

Comportamiento Oferta y Demanda:

Del análisis del segmento del mercado relativo a los inmuebles comparables con el que se valora se deduce que la oferta en la zona es media, y se considera que la demanda es media.

Actualidad edificadora:

No se observó actividad edificadora en su entorno inmediato.

SALVEDADES

El inmueble objeto de avalúo es el apartamento 401, ubicado en la Carrera 0 BW # 5N – 59 Edificio Erika, barrio El Refugio, del municipio de Piedecuesta, departamento de Santander. **Salvedades: El presente avalúo no representa en ninguno de los casos un estudio de títulos; ni un dictamen estructural o de cualquier otra rama de la ingeniería civil o la arquitectura.**

Áreas tomadas de Escritura pública N° 4625 con fecha de 14/12/2022 de la notaría tercera de Bucaramanga, certificado de libertad y tradición N° 314-88763 con fecha de 24/02/2023.

El inmueble no cuenta con gajare.

El inmueble está rodeado de proyectos de vivienda, corredores comerciales, centros educativos, parques, zonas verdes, zonas recreativas, vías principales y cerca al centro del municipio, con permanente movilización de transporte urbano. Las vías de acceso, andenes y sardineles se encuentran en muy buen estado.

Escritura: 4625, Fecha escritura: 14/12/2022, Notaría escritura: Tercera, Ciudad escritura: Bucaramanga, Administración: No Aplica, Total unidades: 4, Condiciones: Solo construcción, Nro. Pisos: 4, Portería: No, Horario vigilancia: 0 horas, Tanque: Si, Cancha: No, Zonas verdes: No, Shut: No, Citófono: No, Aire acondicionado: No, Teatrino: No, Sauna: No, Club: No, Bomba eyectora: No, Gimnasio: No, Biciclétero: No, Garaje visitante: No, Golfito: No, Calefacción: No, Planta eléctrica: No, Jardín infantil: No, Terraza comunal: No, Piscina: No, Nro. Sótanos: 0, Ascensores: No, Nro. Ascensores: 0

Inmueble en buen estado de conservación. Sin aparentes fallas estructurales, sé de anotación que el presente informe no constituye un dictamen estructural.

Apartamento. Consta de: sala: 1, Comedor: 1, Cocina: Semi integral, Baño social: 1, Patio interior: 0, Habitaciones: 3, Closet: 3, Baño privado: 1, Estar: 0, Bodega: 0, Estudio: 0, Cuarto servicio: 0, Baño servicio: 0, Zona ropas: 1, Local: 0, Balcón: 0, Jardín: No, Zona verde: No, Oficina: 0, Ventilación: Bueno, Iluminación: Bueno

Acabados en buen estado de conservación. Se evidencia una correcta distribución de sus dependencias.

EXPLICACIÓN METODOLOGÍA UTILIZADA

Para la determinación del valor comercial del inmueble objeto de avalúo, de acuerdo con lo establecido en el **Decreto 1420 del 24 de julio de 1998** y su correspondiente resolución reglamentaria **Resolución 620 del 23 de septiembre de 2008** expedida por el Instituto Geográfico Agustín Codazzi, por la cual se establecen los procedimientos para los avalúos ordenados dentro del marco de la **Ley 388 de 1997**; se utiliza el siguiente (s) método(s):

MÉTODO DE COMPARACIÓN O DE MERCADO: Es la técnica valuatoria que busca establecer el valor comercial del bien, a partir del estudio de las ofertas o transacciones recientes, de bienes semejantes y comparables al del objeto de avalúo. Tales ofertas o transacciones deberán ser clasificadas, analizadas e interpretadas para llegar a la estimación del valor comercial.

MERCADO

#	DIRECCION	# PISO	VALOR VENTA	NEG	VALOR DEPURADO	# GARAJE	VALOR UNIDAD GARAJE	# DEPOSITO Y OTROS	VALOR DEPOSITO Y OTROS	VALOR M2	TELEFONO
1	Barrio La Cantera	1	\$120,000,000	0.97	\$116,400,000	0	\$0	0	\$0	\$2,155,555.56	322-7609681
2	Barrio El Refugio	5	\$128,000,000	0.97	\$124,160,000	0	\$0	0	\$0	\$2,257,454.55	310-7909999
3	Barrio Palermo	4	\$120,000,000	0.97	\$116,400,000	0	\$0	0	\$0	\$1,940,000.00	311-2917000
4	Barrio El Refugio	4	\$140,000,000	0.97	\$135,800,000	0	\$0	0	\$0	\$2,263,333.33	310-8033308
Del inmueble		401				0		0			

#	EDAD	AREA CONSTRUIDA	AREA PRIVADA	FACTOR ACABADOS	FACTOR EDAD	FACTOR PISO	FACTOR TAMANO	FACTOR UBICACION	FACTOR HOMOLOGACION	RESULTADOS
1	5	54	54	1.0	1.0	1.0	1.0	1.0	1	\$2,155,555.56
2	4	55	55	1.0	1.0	1.0	1.0	1.0	1	\$2,257,454.55
3	5	60	60	1.0	1.0	1.0	1.0	1.0	1	\$1,940,000.00
4	5	60	60	1.0	1.0	1.0	1.0	1.0	1	\$2,263,333.33
1 años										
									PROMEDIO	\$2,154,085.86
									DESV. STANDAR	\$151,057.40
									COEF. VARIACION	7.01%

VALOR MÁXIMO	POR Mt2	\$2,305,143.26	TOTAL	\$145,754,208.12
VALOR MÍNIMO	POR Mt2	\$2,003,028.46	TOTAL	\$126,651,489.74
VALOR TOTAL	\$136,202,848.93			

Observaciones:

Enlaces:

https://losrosales.co/avaluos/img/adjuntos/10633_archivopdflinks.html

1.-<https://fincaiaiz.com.co/inmueble/apartamento-en-venta/la-cantera/biedecuesta/7189025>

2.-<https://fincaiaiz.com.co/inmueble/apartamento-en-venta/el-refugio/biedecuesta/7056848>

3.-<https://fincaiaiz.com.co/inmueble/apartamento-en-venta/palermo-1/biedecuesta/5860520>

4.-<https://fincaiaiz.com.co/inmueble/apartamento-en-venta/conjunto-caracol/biedecuesta/6798728>

UBICACIÓN DEL INMUEBLE VALORADO

DIRECCIÓN:

KR 0 B W # 5 N - 59 APARTAMENTO 401 CUARTO PISO
BARRIO EL REFUGIO EDIFICIO ERIKA - PROPIEDAD
HORIZONTAL | El Refugio | Piedecuesta | Santander

COORDENADAS (DD)

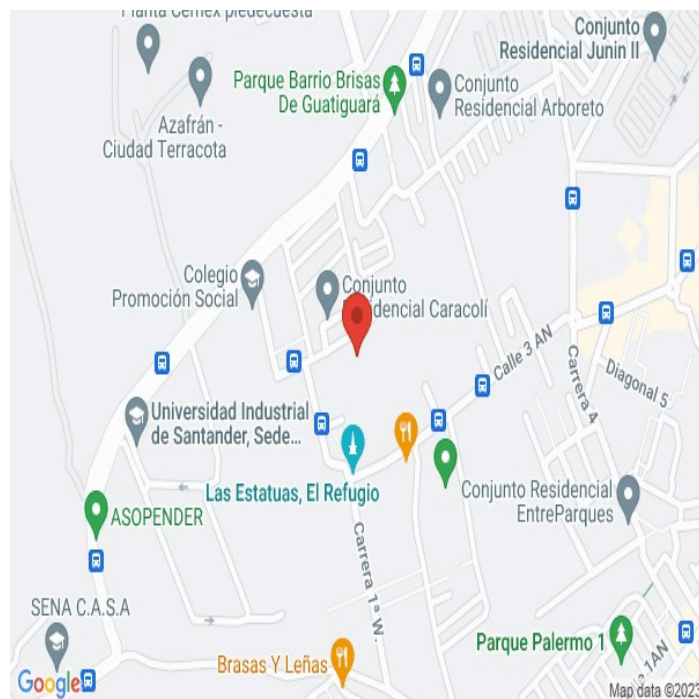
Latitud: 6.995736313385874

Longitud: -73.0625980192122

COORDENADAS (DMS)

Latitud: 6° 59' 44.649''

Longitud:73° 3' 45.3522''



PLANO DE DISTRIBUCIÓN

REGISTRO FOTOGRÁFICO

Vía frente al inmueble



Entorno



Contador de Energia



Contador de Agua



Contador de Gas



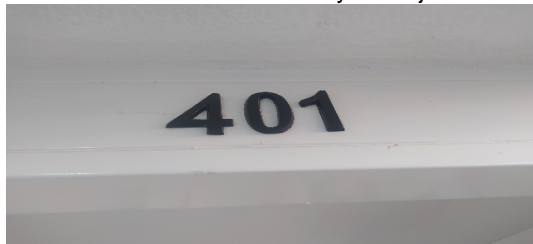
Fachada del Inmueble



Fachada del Inmueble




Nomenclatura Inmueble y/o Conjunto



REGISTRO FOTOGRÁFICO

Nomenclatura Inmueble y/o Conjunto



Sala



Comedor



Cocina



Zona de Ropas



Habitación Principal



Habitación Principal



Baño Privado



REGISTRO FOTOGRÁFICO

Habitación 1



Habitación 1



Habitación 1




Habitación 2



Habitación 2



Baño Social 1



CONSIDERACIONES FINALES PARA EL INFORME DE AVALÚO

VOCABULARIO: **PRECIO:** Es un término que se utiliza para la cuantía que se solicita, ofrece o paga por un bien o servicio. El precio de venta es un hecho histórico. **COSTO:** es el precio pagado por los bienes y servicios o la cantidad exigida para crear o producir el bien o el servicio. **MERCADO:** un mercado es el entorno en el que se comercializan bienes y servicios entre compradores y vendedores a través de un mecanismo de precios. --- **AVALÚO:** Es el estudio o proceso mediante el cual se estima y documenta el valor de un bien o bien inmueble, servicio, actividad, cosa u objeto, de acuerdo a la apreciación personal expresada por un profesional que cuenta con los conocimientos técnicos, aplique normas y procedimientos generalmente aceptados en esta especialidad. --- **VALOR COMERCIAL:** Es el precio más probable en que se podría comercializar un bien, en las circunstancias prevalecientes a la fecha del avalúo, en un plazo razonable de exposición, en una transacción llevada a cabo entre un oferente y un demandante libre de presiones, bien informados.

ABREVIACIONES: **Apartamento:** APTO ó AP --- **TORRE:** TO --- **LOTE:** LO --- **CASA:** CS o CA --- **AVENIDA:** AV --- **CALLE:** CL --- **CARRERA:** CRA ó KR --- **Diagonal:** Diag. --- **Conjunto:** CJ --- **Edificio:** ED --- **Residencial:** Res --- **Eta**

----- **METODOLOGÍA:** Para la determinación del valor comercial del inmueble objeto de avalúo, de acuerdo con lo establecido en el **Decreto 1420 del 24 de julio de 1998** y su correspondiente resolución reglamentaria **Resolución 620 del 23 de septiembre de 2008** expedida por el Instituto Geográfico Agustín Codazzi, por la cual se establecen los procedimientos para los avalúos ordenados dentro del marco de la **Ley 388 de 1997:**

1. Método de comparación o de mercado: Es la técnica valuatoria que busca establecer el valor comercial del bien, a partir del estudio de las ofertas o transacciones recientes, de bienes semejantes y comparables al del objeto de avalúo. Tales ofertas o transacciones deberán ser clasificadas, analizadas e interpretadas para llegar a la estimación del valor comercial.

2. Método de capitalización de rentas o ingresos: Es la técnica valuatoria que busca establecer el valor comercial de un bien, a partir de las rentas o ingresos que se puedan obtener del mismo bien, o inmuebles semejantes y comparables por sus características físicas, de uso y ubicación, trayendo a valor presente la suma de los probables ingresos o rentas generadas en la vida remanente del bien objeto de avalúo, con una tasa de capitalización o interés.

3. Método de costo de reposición: Es el que busca establecer el valor comercial del bien objeto de avalúo a partir de estimar el costo total de la construcción a precios de hoy, un bien semejante al del objeto de avalúo, y restarle la depreciación acumulada. Para la depreciación de las construcciones se deben emplear modelos continuos y no los discontinuos o en escalera. Deberá adoptarse un sistema que tenga en cuenta la edad y el estado de conservación, tal como lo establece Fitto y Corvini.

4-) Método o técnica Residual: Es el que busca establecer el valor comercial del bien, normalmente para el terreno, a partir de estimar el monto total de las ventas de un proyecto de construcción, acorde con la reglamentación urbanística vigente y de conformidad con el mercado del bien final vendible, en el terreno objeto de avalúo. Este método (técnica) debe desarrollarse bajo el principio de mayor y mejor uso.

DECLARACION DE CUMPLIMIENTO

El valuador confirma que: el informe de valuación es confidencial para las partes, hacia quien está dirigido o sus asesores profesionales, para el propósito específico del encargo; no se acepta ninguna responsabilidad ante ninguna tercera parte, y el valuador no acepta ninguna responsabilidad por la utilización inadecuada del informe. Se prohíbe la publicación del informe en todo o en parte, o cualquier referencia al mismo, o a las cifras de valuación contenidas en él, o los nombres y afiliación profesional de los valuadores, sin el consentimiento escrito del Valuador. --- **El profesional que firma** declara que no tiene hoy, ni espera tener en el futuro, interés en la propiedad valorada; ni participación en los usos que se hagan del avalúo, ni con las personas que participen en la operación. Ha inspeccionado el inmueble personalmente y/o su equipo de trabajo con RAA vigente, y la información es la observada; los inconvenientes y limitaciones que pueda tener el bien y su vecindario, están mencionados. Además, se mantendrá un nivel de confidencialidad, acorde a las exigencias de **Los Rosales Constructora Inmobiliaria S.A.S.** --- No es responsabilidad del valuador, el uso de este informe, para un fin distinto al que fue solicitado. --- **La valuación se llevó a cabo conforme a un código de ética** y normas de conducta. El Valuador ha cumplido los requisitos de formación de su profesión. Se adjunta el registro RAA de evaluador en el presente informe. Las descripciones de hechos presentadas en el informe son correctas hasta donde el Valuador alcanza a conocer. Los análisis y resultados solamente se ven restringidos por las hipótesis y condiciones restrictivas que se describen en el informe.

CONDICIONANTES Y SALVEDADES AL AVALÚO

La compañía valuadora así como el valuador no serán responsables de la veracidad de la información urbanística que afecte o haya afectado el inmueble objeto del predio en el momento de la realización del avalúo. El valuador deberá dejar consignadas las inconsistencias que observe. --- **La compañía valuadora** así como el valuador no serán responsables de la veracidad de la información y ubicación del bien recibido del solicitante; los antecedentes de propiedad asentados en el presente Avalúo es la contenida en la documentación oficial proporcionada por el solicitante del propio Avalúo y/o propietario del bien a valuar y/o entidad pública o privada solicitante del avalúo, la cual asumimos como correcta y se recibe de buena fe. Entre ella, podemos mencionar la escritura de propiedad o propiedad horizontal, certificado de libertad y tradición, entre otros. --- **El presente Avalúo es de USO exclusivo del(os) solicitante(s)** para el destino o propósito expresado en el mismo, por lo que no podrá ser utilizado para fines distintos. --- **La presente tasación no constituye un dictamen estructural, de cimentación, de hidrología, de suelos, de sismología,** o de cualquier otra rama de la ingeniería civil o la arquitectura, por lo tanto, no puede ser utilizado para fines relacionados con esas ramas ni se asume responsabilidad por vicios ocultos u otras características del inmueble que no puedan ser apreciadas en una visita normal de inspección física para efectos de tasación. Incluso cuando se aprecien algunas características que puedan constituir anomalías con respecto al estado de conservación normal -según la vida útil consumida- de un inmueble o a su estructura, el valuador no asume mayor responsabilidad que así indicarlo cuando son detectadas, ya que aunque se presenten estados de conservación malos o ruinosos, es obligación del perito realizar la tasación según los criterios y normas vigentes y aplicables según el propósito del mismo. -- **No se han tenido** en cuenta en la elaboración del presente informe, posibles contingencias o afectaciones de orden jurídico, tales como: Titulación, Modos de Adquisición de Dominio, limitaciones de dominio, Contratos de Tenencia, Demandas Pendientes y en general cualquier asunto de carácter legal. El valor asignado se entiende como valor presente del inmueble tal y como se encontraba al momento de efectuar la visita de inspección. **Por tales motivos, el presente avalúo, no representa en ninguno de los casos un estudio de títulos.** --- Los valores comerciales asignados a los inmuebles, tienen que ver directamente con el área determinada en los documentos públicos suministrados por el interesado y/o áreas susceptibles de legalizar de acuerdo a la normatividad aplicable. --**Vigencia del avalúo: decretos 1420/1998 y 422/2000**, expedidos por el Ministerio de Hacienda y Crédito Público y ministerio de Desarrollo Económico, el presente avalúo tiene una **vigencia de un año**, contado desde la fecha expedición, siempre y cuando las condiciones físicas, intrínsecas, extrínsecas y normativas del inmueble valuado, no sufran cambios significativos, así como tampoco se presenten variaciones representativas del mercado inmobiliario comparable. Por otra parte, el **Decreto 145/2000**, "por medio del cual se establecen las condiciones de los créditos de vivienda individual a largo plazo, el avalúo practicado para tal fin, debe encontrarse dentro de los **seis (6) meses** anteriores al otorgamiento del crédito" --- **FAVORABILIDAD:** La finalidad de un proceso valuatorio, es dar valor, por tal motivo cuando se da un concepto de favorabilidad, este está sujeto al cumplimiento de las políticas exigidas por la entidad a la que se le está dirigiendo el avalúo, la cual establece los requisitos para dar un concepto, de acuerdo a los requerimientos internos de dicha entidad. La favorabilidad es un concepto independiente al valor del avalúo, el cual no se afecta por dicho concepto. NO es responsabilidad del perito y/o de Los Rosales dicho concepto, el cual se aporta de buena fe, es responsabilidad de a quien se dirige el avalúo verificar de acuerdo a sus políticas.

FINAL DEL INFORME AVALÚO LRCAJA-1064982485



PIN de Validación: bd530aac



<https://www.raa.org.co>



Corporación Autorregulador Nacional de Avaluadores - ANA

NIT: 900796614-2

Entidad Reconocida de Autorregulación mediante la Resolución 20910 de 2016 de la Superintendencia de Industria y Comercio

El señor(a) EDINSON RICARDO ESCOBAR GÁFARO, identificado(a) con la Cédula de ciudadanía No. 1102365271, se encuentra inscrito(a) en el Registro Abierto de Avaluadores, desde el 06 de Abril de 2018 y se le ha asignado el número de avaluador AVAL-1102365271.

Al momento de expedición de este certificado el registro del señor(a) EDINSON RICARDO ESCOBAR GÁFARO se encuentra **Activo** y se encuentra inscrito en las siguientes categorías y alcances:

Categoría 1 Inmuebles Urbanos

Alcance

- Casas, apartamentos, edificios, oficinas, locales comerciales, terrenos y bodegas situados total o parcialmente en áreas urbanas, lotes no clasificados en la estructura ecológica principal, lotes en suelo de expansión con plan parcial adoptado.

Fecha de inscripción
06 Abr 2018

Regimen
Régimen de Transición

Fecha de actualización
28 Ene 2021

Regimen
Régimen Académico

Categoría 2 Inmuebles Rurales

Alcance

- Terrenos rurales con o sin construcciones, como viviendas, edificios, establos, galpones, cercas, sistemas de riego, drenaje, vías, adecuación de suelos, pozos, cultivos, plantaciones, lotes en suelo de expansión sin plan parcial adoptado, lotes para el aprovechamiento agropecuario y demás infraestructura de explotación situados totalmente en áreas rurales.

Fecha de inscripción
26 Feb 2020

Regimen
Régimen de Transición

Fecha de actualización
26 Feb 2020

Regimen
Régimen Académico

Categoría 3 Recursos Naturales y Suelos de Protección

Alcance

- Bienes ambientales, minas, yacimientos y explotaciones minerales. Lotes incluidos en la estructura ecológica principal, lotes definidos o contemplados en el Código de recursos Naturales Renovables y daños ambientales.

Fecha de inscripción
26 Feb 2020

Regimen
Régimen Académico



PIN de Validación: bd530aac



Categoría 4 Obras de Infraestructura

Alcance

- Estructuras especiales para proceso, puentes, túneles, acueductos y conducciones, presas, aeropuertos, muelles y demás construcciones civiles de infraestructura similar.

Fecha de inscripción
26 Feb 2020

Regimen
Régimen Académico

Categoría 5 Edificaciones de Conservación Arqueológica y Monumentos Históricos

Alcance

- Edificaciones de conservación arquitectónica y monumentos históricos.

Fecha de inscripción
26 Feb 2020

Regimen
Régimen Académico

Categoría 6 Inmuebles Especiales

Alcance

- Incluye centros comerciales, hoteles, colegios, hospitales, clínicas y avance de obras. Incluye todos los inmuebles que no se clasifiquen dentro de los numerales anteriores.

Fecha de inscripción
26 Feb 2020

Regimen
Régimen de Transición

Fecha de actualización
26 Feb 2020

Regimen
Régimen Académico

Categoría 7 Maquinaria Fija, Equipos y Maquinaria Móvil

Alcance

- Equipos eléctricos y mecánicos de uso en la industria, motores, subestaciones de planta, tableros eléctricos, equipos de generación, subestaciones de transmisión y distribución, equipos e infraestructura de transmisión y distribución, maquinaria de construcción, movimiento de tierra, y maquinaria para producción y proceso. Equipos de cómputo: Microcomputadores, impresoras, monitores, módems y otros accesorios de estos equipos, redes, main frames, periféricos especiales y otros equipos accesorios de estos. Equipos de telefonía, electromedicina y radiocomunicación. Transporte Automotor: vehículos de transporte terrestre como automóviles, camperos, camiones, buses, tractores, camiones y remolques, motocicletas, motociclos, mototriciclos, cuatrimotos, bicicletas y similares.

Fecha de inscripción
26 Feb 2020

Regimen
Régimen de Transición

Fecha de actualización
26 Feb 2020

Regimen
Régimen Académico



PIN de Validación: bd530aac



Categoría 8 Maquinaria y Equipos Especiales

Alcance

- Naves, aeronaves, trenes, locomotoras, vagones, teleféricos y cualquier medio de transporte diferente del automotor descrito en la clase anterior.

Fecha de inscripción
26 Feb 2020

Regimen
Régimen Académico

Categoría 9 Obras de Arte, Orfebrería, Patrimoniales y Similares

Alcance

- Arte, joyas, orfebrería, artesanías, muebles con valor histórico, cultural, arqueológico, palenteológico y similares.

Fecha de inscripción
26 Feb 2020

Regimen
Régimen Académico

Categoría 10 Semovientes y Animales

Alcance

- Semovientes, animales y muebles no clasificados en otra especialidad.

Fecha de inscripción
26 Feb 2020

Regimen
Régimen Académico

Categoría 11 Activos Operacionales y Establecimientos de Comercio

Alcance

- Revalorización de activos, inventarios, materia prima, producto en proceso y producto terminado. Establecimientos de comercio.

Fecha de inscripción
26 Feb 2020

Regimen
Régimen Académico

Categoría 12 Intangibles

Alcance

- Marcas, patentes, secretos empresariales, derechos autor, nombres comerciales, derechos deportivos, espectro radioeléctrico, fondo de comercio, prima comercial y otros similares.



PIN de Validación: bd530aac



Fecha de inscripción
26 Feb 2020

Regimen
Régimen Académico

Categoría 13 Intangibles Especiales

Alcance

- Daño emergente, lucro cesante, daño moral, servidumbres, derechos herenciales y litigiosos y demás derechos de indemnización o cálculos compensatorios y cualquier otro derecho no contemplado en las clases anteriores.

Fecha de inscripción
26 Feb 2020

Regimen
Régimen Académico

Adicionalmente, ha inscrito las siguientes certificaciones de calidad de personas (Norma ISO 17024) y experiencia:

- Certificación expedida por Registro Nacional de Avaluadores R.N.A, en la categoría Inmuebles Urbanos vigente hasta el 31 de Octubre de 2021, inscrito en el Registro Abierto de Avaluadores, en la fecha que se refleja en el anterior cuadro.

NOTA: LA FECHA DE VIGENCIA DE LOS DOCUMENTOS ACÁ RELACIONADOS, ES INDEPENDIENTE DE LA VIGENCIA DE ESTE CERTIFICADO Y DIFERENTE DE LA VIGENCIA DE INSCRIPCIÓN EN EL RAA

Los datos de contacto del Avaluador son:

Ciudad: PIEDECUESTA, SANTANDER

Dirección: MANZANA T CASA 375 BARRIO PASEO CATALUÑA

Teléfono: 3046109294

Correo Electrónico: eresga85@yahoo.com

Títulos Académicos, Certificados de Aptitud Ocupacional y otros programas de formación:

Técnico Laboral Por Competencias en Auxiliar de Avalúos y Liquidación - Corporación Técnica y Empresarial Kaizen

Que revisados los archivos de antecedentes del Tribunal Disciplinario de la ERA Corporación Autorregulador Nacional de Avaluadores - ANA; no aparece sanción disciplinaria alguna contra el(la) señor(a) EDINSON RICARDO ESCOBAR GÁFARO, identificado(a) con la Cédula de ciudadanía No. 1102365271.

El(la) señor(a) EDINSON RICARDO ESCOBAR GÁFARO se encuentra al día con el pago sus derechos de registro, así como con la cuota de autorregulación con Corporación Autorregulador Nacional de Avaluadores - ANA.



PIN de Validación: bd530aac



Con el fin de que el destinatario pueda verificar este certificado se le asignó el siguiente código de QR, y puede escanearlo con un dispositivo móvil u otro dispositivo lector con acceso a internet, descargando previamente una aplicación de digitalización de código QR que son gratuitas. La verificación también puede efectuarse ingresando el PIN directamente en la página de RAA <http://www.raa.org.co>. Cualquier inconsistencia entre la información acá contenida y la que reporte la verificación con el código debe ser inmediatamente reportada a Corporación Autorregulador Nacional de Avaluadores - ANA.



PIN DE VALIDACIÓN

bd530aac

El presente certificado se expide en la República de Colombia de conformidad con la información que reposa en el Registro Abierto de Avaluadores RAA., a los un (01) días del mes de Febrero del 2023 y tiene vigencia de 30 días calendario, contados a partir de la fecha de expedición.

Firma: _____

Alexandra Suarez
Representante Legal



OFICINA DE REGISTRO DE INSTRUMENTOS PUBLICOS DE PIEDECUESTA
CERTIFICADO DE TRADICION
MATRICULA INMOBILIARIA

Certificado generado con el Pin No: 230224201872763644

Nro Matrícula: 314-88763

Pagina 1 TURNO: 2023-314-1-8963

Impreso el 24 de Febrero de 2023 a las 11:42:21 AM

**"ESTE CERTIFICADO REFLEJA LA SITUACION JURIDICA DEL INMUEBLE
HASTA LA FECHA Y HORA DE SU EXPEDICION"**

No tiene validez sin la firma del registrador en la ultima página

CIRCULO REGISTRAL: 314 - PIEDECUESTA DEPTO: SANTANDER MUNICIPIO: PIEDECUESTA VEREDA: PIEDECUESTA

FECHA APERTURA: 10-01-2023 RADICACIÓN: 2022-314-6-13633 CON: ESCRITURA DE: 14-12-2022

CODIGO CATASTRAL: COD CATASTRAL ANT: SIN INFORMACION

NUPRE:

ESTADO DEL FOLIO: **ACTIVO**

DESCRIPCION: CABIDA Y LINDEROS

APARTAMENTO 401 CUARTO PISO BARRIO EL REFUGIO EDIFICIO ERIKA - PROPIEDAD HORIZONTAL CON coeficiente de propiedad 25.34% cuyos linderos y demas especificaciones obran en ESCRITURA 4625, 2022/12/14, NOTARIA TERCERA BUCARAMANGA. Artículo 8 Parágrafo 1º. de la Ley 1579 de 2012

AREA Y COEFICIENTE

AREA - HECTAREAS: 0 METROS CUADRADOS: 0 CENTIMETROS CUADRADOS: 0

AREA PRIVADA - METROS CUADRADOS: 63 CENTIMETROS CUADRADOS: 23 / AREA CONSTRUIDA - METROS CUADRADOS: CENTIMETROS: CUADRADOS

COEFICIENTE : 25.34%%

COMPLEMENTACION:

ESCRITURA 340 DEL 24/1/2014 NOTARIA SEPTIMA 7 DE BUCARAMANGA REGISTRADA EL 30/1/2014 POR COMPRAVENTA DE: EFRAIN MEDINA PORRAS , DE: JUANA RODRIGUEZ PARADA , A: ERIKA JULIE MEDINA RODRIGUEZ , REGISTRADA EN LA MATRÍCULA 314-14515. ESCRITURA 997 DEL 16/5/1989 NOTARIA UNICA DE PIEDECUESTA REGISTRADA EL 30/5/1989 POR COMPRAVENTA DE: INSTITUTO DE CREDITO TERRITORIAL, A: EFRAIN MEDINA PORRAS , A: JUANA RODRIGUEZ PARADA, REGISTRADA EN LA MATRÍCULA 314-14515. ESCRITURA 348 DEL 11/4/1988 NOTARIA UNICA DE PIEDECUESTA REGISTRADA EL 15/4/1988 POR LOTE O A: INSTITUTO DE CREDITO TERRITORIAL, REGISTRADA EN LA MATRÍCULA 314-14515. REGISTRO DE FECHA 11-03-86, ESCRITURA 1226, 06-03-86, NOTARIA 1A. BOGOTA. COMPRAVENTA. DE: SOCIEDADS PUYANA CONSTRUCCIONES PUCON LIMITADA. A: INSTITUTO DE CREDITO TERRITORIAL. (X). 314-0011091. REGISTRO DE FECHA 04-02-86, ESCRITURA 72, 31-01-86, NOTARIA PIEDECUESTA. COMPRAVENTA (CON OTROS PREDIOS). DE: MEJIA DE PUYANA BEATRIZ, PUYANA MEJIA BEATRIZ INES, PUYANA MEJIA MARIA CLAUDIA Y PUYANA MEJIA GUSTAVO ALBERTO. A: PUYANA CONSTRUCCIONES PUCON LIMITADA. (X). 314-0007712-314-0007713-314-0009000. REGISTRO DE FECHA 10-09-75, SENTENCIA, 26-08-75, JUZGADO 50. CIVIL DE CTO. DE BUCARAMANGA. ADJUDICACION SUCESION. DE PUYANA MENENDEZ ENRIQUE. A: MEJIA DE PUYANA BEATRIZ. PUYANA MEJIA BEATRIZ INES. PUYANA MEJIA MARIA CLAUDIA Y PUYANA MEJIA GUSTAVO ALBERTO. (X). 314-0007712-314-0007713-314-0009000. REGISTRO DE FECHA 30-09-57, ESCRITURA 2624, 09-09-57, NOTARIA 2A. DE BUCARAMANGA. PERMUTA. DE: GARCIA CADENA CARLOS. A: PUYANA MENENDEZ ENRIQUE (X). 314-0007713. REGISTRO DE FECHA 17-07-56, ESCRITURA 1497, 06-06-56, NOTARIA 1A. DE BUCARAMANGA. COMPRAVENTA. DE: GARCIA CADENA CARLOS. A: PUYANA MENENDEZ ENRIQUE. (X). 314-0009000. REGISTRO DE FECHA 20-03-54, ESCRITURA 849, 17-03-54, NOTARIA 2A. BUCARAMANGA. COMPRAVENTA. DE: VALDIVIESO REY LUIS JESUS Y ESCOBAR DE VALDIVIESO ISABEL. A: PUYANA MENENDEZ ENRIQUE. (X). 314-0007712.

DIRECCION DEL INMUEBLE

Tipo Predio: URBANO

1) KR 0 B W # 5 N - 59 APARTAMENTO 401 CUARTO PISO BARRIO EL REFUGIO EDIFICIO ERIKA - PROPIEDAD HORIZONTAL

DETERMINACION DEL INMUEBLE:

DESTINACION ECONOMICA:

MATRICULA ABIERTA CON BASE EN LA(S) SIGUIENTE(S) (En caso de integración y otros)

314 - 14515



OFICINA DE REGISTRO DE INSTRUMENTOS PUBLICOS DE PIEDECUESTA
CERTIFICADO DE TRADICION
MATRICULA INMOBILIARIA

Certificado generado con el Pin No: 230224201872763644

Nro Matrícula: 314-88763

Pagina 2 TURNO: 2023-314-1-8963

Impreso el 24 de Febrero de 2023 a las 11:42:21 AM

**"ESTE CERTIFICADO REFLEJA LA SITUACION JURIDICA DEL INMUEBLE
HASTA LA FECHA Y HORA DE SU EXPEDICION"**

No tiene validez sin la firma del registrador en la ultima página

ANOTACION: Nro 001 Fecha: 26-12-2022 Radicación: 2022-314-6-13633

Doc: ESCRITURA 4625 DEL 14-12-2022 NOTARIA TERCERA DE BUCARAMANGA

VALOR ACTO: \$0

ESPECIFICACION: LIMITACION AL DOMINIO: 0317 CONSTITUCION REGLAMENTO DE PROPIEDAD HORIZONTAL RESOLUCIÓN 68547-2-20-0136,22/02/2021, CURADURÍA URBANA 2 DE PIEDECUESTA.

PERSONAS QUE INTERVIENEN EN EL ACTO (X-Titular de derecho real de dominio,I-Titular de dominio incompleto)

A: MEDINA RODRIGUEZ ERIKA JULIE

CC# 1098628559 X

NRO TOTAL DE ANOTACIONES: *1*

SALVEDADES: (Información Anterior o Corregida)

FIN DE ESTE DOCUMENTO

El interesado debe comunicar al registrador cualquier falla o error en el registro de los documentos

USUARIO: Realtech

TURNO: 2023-314-1-8963

FECHA: 24-02-2023

EXPEDIDO EN: BOGOTA

El Registrador: OSMIN ALEXANDER SAAVEDRA LAGOS