



QR validez del avalúo



AVALÚOS - CONSTRUCTORA - INTERVENTORIA
Informe de Valuación de un Inmueble de uso

Vivienda

Urbano

AVALUO: LRCAJA-23521398

Fecha del avalúo		Fecha de visita	14/02/2023
Dirigido a	Caja Promotora de Vivienda Militar y de Policía		
Dirección	CRA 27 # 25 -56 T1 APTO 603, Garaje 12		
Barrio	LAS LAJAS		
Ciudad	Duitama		
Departamento	Boyaca		
Propietario	SANDRA MARIANA RAMIREZ CRUZ		

MIEMBROS DE LA LONJA DE BOGOTÁ-Oficina: Cl 151 #18A-34 OF. 505 Bogotá; PBX: 6019159007 Ext. 101
Página web: www.losrosales.com Email: avaluos@losrosales.com
Bogotá D.C.-COLOMBIA



AVALÚOS - CONSTRUCTORA - INTERVENTORIA

Bogotá D.C.,

Señor(es):

Caja Promotora de Vivienda Militar y de Policía

Avalúo solicitado por: BENEDICTA VARGAS DE VARGAS

Ciudad

Apreciado(s) Señor(es)

Atendiendo su amable solicitud, adjunto a la presente le estamos enviando el informe de Valuación correspondiente al Valor de Mercado del bien inmueble de propiedad de **SANDRA MARIANA RAMIREZ CRUZ** ubicado en la CRA 27 # 25 -56 T1 APTO 603, Garaje 12 LAS LAJAS , de la ciudad de Duitama.

Para la determinación del valor comercial del inmueble objeto de avalúo, de acuerdo con lo establecido en el Decreto 1420 del 24 de julio de 1998 y su correspondiente resolución reglamentaria Resolución 620 del 23 de septiembre de 2008 expedida por el Instituto Geográfico Agustín Codazzi, por la cual se establecen los procedimientos para los avalúos ordenados dentro del marco de la Ley 388 de 1997.

Según los criterios analizados, nuestro Avalúo arrojó un valor de \$200,223,995.14 pesos m/cte (Doscientos millones doscientos veintitres mil novecientos noventa y cinco).

Atentamente,

Los Rosales Constructora Inmobiliaria S.A.S.


LIQUIDACIÓN

VALOR COMERCIAL

Tipo de Área	Descripción	Área	Unidad	Valor unitario	%	Valor total
Area Privada	APTO	71.24	M2	\$2,600,000.00	92.51%	\$185,224,000.00
Area Privada	GARAJE	9.90	M2	\$1,313,131.00	6.49%	\$12,999,996.90
Area Privada	DEPOSITO	2.01	M2	\$995,024.00	1.00%	\$1,999,998.24
TOTALES					100%	\$200,223,995.14

Valor en letras
Doscientos millones doscientos veintitres mil novecientos noventa y cinco Pesos Colombianos

Perito actuante



CARMEN MARITZA VERA CONTRERAS
RAA Nro: AVAL-37278980
C.C: 37278980

VALORES/TIPO DE AREA.			INFORMACIÓN UVR	
	Terreno	Construcción	Valor UVR	1
Integral	0	0	Valor del avalúo en UVR	200,223,995.14
Proporcional	0	0	Valor asegurable	0
% valor proporcional		100	Tiempo esperado comercialización	12
Calificación garantía				
Observación calificación				
Observación				

GENERAL					
Código	LRCAJA-23521398	Propósito	Modelo 8-14	Tipo avalúo	valor comercial
Datos del dirigido a:					
Dirigido A	Caja Promotora de Vivienda Militar y de Policía				
Tipo identificación	NIT.	Documento	NIT 860021967-7	Email	
Datos del solicitante:					
Solicitante	BENEDICTA VARGAS DE VARGAS				
Tipo identificación	C.C.	Documento	23521398	Teléfono	3114491151
Email	rocivar83@hotmail.com				
Datos del propietario:					
Propietario	SANDRA MARIANA RAMIREZ CRUZ				
Tipo identificación	C.C.	Documento	24646189	Ocupante	Desocupado
Datos del inmueble objeto de avalúo:					
Dirección	CRA 27 # 25 -56 T1 APTO 603, Garaje 12				
Conjunto	Edificio RESERVA DE TOCOGUA.				
Ciudad	Duitama	Departamento	Boyaca	Estrato	3
Sector	Urbano	Barrio	LAS LAJAS	Condiciones PH	Construcción
Tipo Inmueble	Apartamento	Tipo subsidio	N/A	Sometido a PH	Si
Observación	CRA 27 # 25 -56 T1 APTO 603, Garaje 12, Deposito numero 33. Edificio " RESERVA DE TOCOGUA".				

CARACTERISTICAS GENERALES																													
Uso actual	Vivienda	Piso inmueble	603																										
Clase inmueble	Multifamiliar	Otro		Método evaluación	MERCADO																								
Justificación de Metodología	Para la determinación del valor comercial del inmueble objeto de avalúo, de acuerdo con lo establecido en el Decreto 1420 del 24 de julio de 1998 y su correspondiente resolución reglamentaria Resolución 620 del 23 de septiembre de 2008 expedida por el Instituto Geográfico Agustín Codazzi, por la cual se establecen los procedimientos para los avalúos ordenados dentro del marco de la Ley 388 de 1997 ; se utiliza el siguiente (s) método(s): MÉTODO DE COMPARACIÓN O DE MERCADO: Es la técnica valuatoria que busca establecer el valor comercial del bien, a partir del estudio de las ofertas o transacciones recientes, de bienes semejantes y comparables al del objeto de avalúo. Tales ofertas o transacciones deberán ser clasificadas, analizadas e interpretadas para llegar a la estimación del valor comercial.																												
<table><tr><th>ÁREAS JURÍDICAS</th><th>UND</th><th>VALOR</th></tr><tr><td>AREA CONSTRUIDA</td><td>M2</td><td>80.08</td></tr><tr><td>AREA PRIVADA</td><td>M2</td><td>71.24</td></tr><tr><td>AREA LIBRE PRIVADA</td><td>M2</td><td></td></tr><tr><td>AREA LIBRE COMUN</td><td>M2</td><td></td></tr></table>			ÁREAS JURÍDICAS	UND	VALOR	AREA CONSTRUIDA	M2	80.08	AREA PRIVADA	M2	71.24	AREA LIBRE PRIVADA	M2		AREA LIBRE COMUN	M2		<table><tr><th>ÁREAS CATASTRAL</th><th>UND</th><th>VALOR</th></tr><tr><td>AREA</td><td>M2</td><td></td></tr><tr><td>AVALUO CATASTRAL 2023</td><td>PESOS</td><td></td></tr></table>			ÁREAS CATASTRAL	UND	VALOR	AREA	M2		AVALUO CATASTRAL 2023	PESOS	
ÁREAS JURÍDICAS	UND	VALOR																											
AREA CONSTRUIDA	M2	80.08																											
AREA PRIVADA	M2	71.24																											
AREA LIBRE PRIVADA	M2																												
AREA LIBRE COMUN	M2																												
ÁREAS CATASTRAL	UND	VALOR																											
AREA	M2																												
AVALUO CATASTRAL 2023	PESOS																												
<table><tr><th>ÁREAS MEDIDAS EN VISITA</th><th>UND</th><th>VALOR</th></tr><tr><td>AREA PRIVADA MEDIDA</td><td>M2</td><td>71.30</td></tr><tr><td>AREA LIBRE MEDIDA</td><td>M2</td><td></td></tr></table>			ÁREAS MEDIDAS EN VISITA	UND	VALOR	AREA PRIVADA MEDIDA	M2	71.30	AREA LIBRE MEDIDA	M2		<table><tr><th>ÁREAS VALORADAS</th><th>UND</th><th>VALOR</th></tr><tr><td>AREA PRIVADA VALORADA</td><td>M2</td><td></td></tr><tr><td>AREA LIBRE PRIVADA</td><td>M2</td><td></td></tr></table>			ÁREAS VALORADAS	UND	VALOR	AREA PRIVADA VALORADA	M2		AREA LIBRE PRIVADA	M2							
ÁREAS MEDIDAS EN VISITA	UND	VALOR																											
AREA PRIVADA MEDIDA	M2	71.30																											
AREA LIBRE MEDIDA	M2																												
ÁREAS VALORADAS	UND	VALOR																											
AREA PRIVADA VALORADA	M2																												
AREA LIBRE PRIVADA	M2																												
Perspectivas de valorización	De acuerdo a las condiciones del sector y a la dinámica de mercado del mismo, se consideran perspectivas de valoración medias																												
Actualidad edificadora	Se observó actividad edificadora en su entorno inmediato.																												
Comportamiento Oferta y Demanda	Del análisis del segmento del mercado relativo a los inmuebles comparables con el que se valora se deduce que la oferta en la zona es media, y se considera que la demanda es media.																												
Reglamentación urbanística:	ACUERDO No. 029 DE 2016																												

INFORMACIÓN JURÍDICA

ESCRITURAS

Nro. escritura	Tipo	Fecha	Notaria	Ciudad
2313	EscrituraDePropiedad	01/10/2021	PRIMERA	Duitama
4029	EscrituraPH	11/12/2018	SEGUNDA	Duitama

MATRÍCULAS

Nro. Matrícula	Fecha	Coeficiente	Cédula catastral	Detalle
074-114024	13/02/2023	1.7421%	010006716126901	APTO

Observación Acorde al certificado de tradición y libertad el inmueble no cuenta con afectaciones o limitaciones al dominio.

GARAJES Y DEPOSITOS

INFORMACIÓN GARAJES

Número	Tipo	Matrícula	Area(mts 2)	Unidad	Capacidad	Forma	Cubierto	Servidumbre	Total Garajes
12	Común uso exclusivo		9.90	Mt2	Sencillo	Lineal	Si		1

INFORMACIÓN DEPÓSITOS

Número	Tipo	Matrícula	Area(mts 2)
33	Privado		2.01

Observación **PARQUEADERO** 12, AREA 9.90 M2, AREA PRIVADA INDICE COPROPIEDAD, 0.2421%, AREA CUBIERTA.
DEPOSITO 33, CONTRUIDA 2.37M2, AREA PRIVADA DE 2.01M2 INDICE COPROPIEDAD DE 0.0491%, AREA CUBIERTA.

DEL ENTORNO

SERVICIOS PÚBLICOS

AMOBLAMIENTO URBANO

	Sector	Inmueble		Sector
Energía	SI	SI	Alumbrado	SI
Acueducto	SI	SI	Arborizacion	SI
Alcantarillado	SI	SI	Alamedas	SI
Gas	SI	SI	Ciclo rutas	NO

CARACTERISTICAS

Uso predominante	Residencial	Área de actividad	Residencial.	Demanda / Interés	Media
Estrato	3	Barrio legal	Si	Topografia	Plana
Transporte	Bueno	Condiciones de salubridad	Bueno		

EQUIPAMIENTO			VIAS, ANDENES Y SARDINELES		
	Nivel	Nivel Distancia		Sector	Conservación
Zonas recreativas	Bueno	100-200	Andenes	SI	Bueno
Áreas verdes	Bueno	100-200	Sardineles	SI	Bueno
Estacionamiento	Bueno	300-400	Vías pavimentadas	SI	Bueno
Asistencial	Bueno	mas de 500	Tipo de vía	EN CONCRETO Y ASFALTO	
Escolar	Bueno	400-500			
Comercial	Bueno	400-500			

IMPACTO AMBIENTAL

Aire	NO	Basura	NO	Inseguridad	NO
Ruido	NO	Aguas	NO	Otro	NO

Observación:	No se observan afectaciones ambientales, de orden público o de seguridad negativas, más que las normales del municipio. Vecindario con buen amuebla miento urbano, vías pavimentadas en concreto y asfalto en buen estado, sin impacto ambiental negativo evidente en el momento de la visita. Hay parte escolar bueno y centros comerciales regulares, sus áreas verdes muy buenas en el sector, los estacionamiento si hay.				
--------------	---	--	--	--	--

PROPIEDAD HORIZONTAL

Escritura de Propiedad Horizontal	4029		Fecha escritura	11/12/2018	
Notaria escritura	SEGUNDA		Ciudad escritura	DUITAMA	
Valor administración	173619	Total unidades	36	Terraza comunal	No
Condiciones	Solo construcción	# Pisos edificio	8	Porteria	Si
Horario vigilancia	24 horas	Tanque	No	Cancha	Si
Zonas verdes	Si	Shut	No	Citófono	Si
Aire acondicionado	No	Teatrino	No	Sauna	No
Club	No	Bomba eyectora	No	Gimnasio	No
Bicicletero	Si	Garaje visitante	Si	Golfito	No
Calefacción	No	Planta eléctrica	No	Jardín infantil	No
Piscinas	No	Ascensores	Si	#Ascensores	1
#Sotanos	1				
Observación	Escritura: 4029, Fecha escritura: 11/12/2018, Notaría escritura: SEGUNDA , Ciudad escritura: DUITAMA, Administración: 173619, Total unidades: 36, Condiciones: Solo construcción, Nro. Pisos: 8, Portería: Si, Horario vigilancia: 24 horas, Tanque: No, Cancha: Si, Zonas verdes: Si, Shut: No, Citófono: Si, Aire acondicionado: No, Teatrino: No, Sauna: No, Club: No, Bomba eyectora: No, Gimnasio: No, Bicicléro: Si, Garaje visitante: Si, Golfito: No, Calefacción: No, Planta eléctrica: No, Jardín infantil: No, Terraza comunal: No, Piscina: No, Nro. Sótanos: 1, Ascensores: Si, Nro. Ascensores: 1				

ESTRUCTURA					
Estado de la conservación	Bueno	Estructura	Tradicional	Estructura reforzada	NO
Material construcción	Ladrillo	Tipo estructura	Mampostería Confinada		
Daños por Sismos	NO	Ajustes sismos resistentes	NO	Cubierta	Placa de concreto
Fachada	ladrillo a la vista	Ancho fachada	Mayor 9 metros	Irregularidad planta	No
Irregularidad altura	No	Tipología vivienda	Edificio en Altura - Piso en bloque aislado	Otro tipología vivienda	
Año construcción	2018	Edad Inmueble	5 años	Vida útil	100
Estado construcción	Usada	%Avance	100%		
Licencia construcción					
Observación	Estructura en aparente buen estado de conservación, en la visita no se evidencian daños que afecten activamente la propiedad.				

DEPENDENCIAS					
INFORMACIÓN DEPENDENCIAS					
Sala	1	Comedor	1	Cocina	Integral
Baños Sociales	1	Patio interior	0	Habitaciones	3
Closet	3	Baños privados	1	Estar	0
Bodega	0	Estudio	0	Cuarto servicio	0
Baños servicio	0	Zona ropas	1	Local	0

Balcón	1	Jardin	No	Zona verde	Si
Oficina	0	Ventilación	Bueno	Iluminación	Bueno
Observación	Apartamento. Consta de: sala: 1, Comedor: 1, Cocina: Integral, Baño social: 1, Patio interior: 0, Habitaciones: 3, Closet: 3, Baño privado: 1, Estar: 0, Bodega: 0, Estudio: 0, Cuarto servicio: 0, Baño servicio: 0, Zona ropas: 1, Local: 0, Balcón: 1, Jardín: No, Zona verde: Si, Oficina: 0, Ventilación: Bueno, Iluminación: Bueno				

ACABADOS

	Sala	Comedor	Cocina	Baño	Piso	Techo	Muro	Carpintería
Calidad	Normal	Normal	Lujoso.	Normal	Normal	Normal	Normal	Normal
Estado	Bueno.	Bueno.	Bueno.	Bueno.	Bueno.	Bueno.	Bueno.	Bueno.
Observación	ACABADOS EN BUEN ESTADO DE CONSERVACIÓN Y MANTENIMIENTO.							

UBICACIÓN GEOGRÁFICA

Dirección: CRA 27 # 25 -56 T1 APTO 603, Garaje 12 | LAS LAJAS | Duitama | Boyaca

**LATITUD**

MAGNA SIRGAS: 5.8237106°
GEOGRAFICAS : 5°49'25.358"N

LONGITUD

MAGNA SIRGAS: -73.0217261°
GEOGRAFICAS : 73° 01' 18.214"W

MERCADO

#	DIRECCION	# PISO	VALOR VENTA	NEG	VALOR DEPURADO	# GARAJE	VALOR UNIDAD GARAJE	# DEPOSITO Y OTROS	VALOR DEPOSITO Y OTROS	VALOR M2	TELEFONO
1	DUITAMA	4	\$185,000,000	0.98	\$181,300,000	1	\$13,000,000	0	\$0	\$2,589,230.77	3133935324
2	DUITAMA	5	\$180,000,000	0.98	\$176,400,000	1	\$13,000,000	0	\$0	\$2,334,285.71	3125841156
3	DUITAMA	4	\$220,000,000	0.98	\$215,600,000	1	\$13,000,000	0	\$0	\$2,368,759.50	3203509888
4	MANZANAREZ	2	\$190,000,000	0.98	\$186,200,000	0	\$0		\$0	\$2,779,104.48	3003140425
Del inmueble		603		.	.	1		1			

#	EDAD	AREA CONSTRUIDA	AREA PRIVADA	FACTOR ACABADOS	FACTOR EDAD	FACTOR PISO	FACTOR TAMANO	FACTOR UBICACION	FACTOR HOMOLOGACION	RESULTADOS
1	5	66	65	1.0	1.0	1.0	1.0	1.0	1	\$2,589,230.77
2	10	70	70	1.0	1.0	1.0	1.0	1.0	1	\$2,334,285.71
3	5	85.53	85.53	1.0	1.0	1.0	1.0	1.0	1	\$2,368,759.50
4	1	67	67	1.0	1.0	1.0	1.0	1.0	1	\$2,779,104.48
	5 años									
									PROMEDIO	\$2,517,845.12
									DESV. STANDAR	\$207,583.67
									COEF. VARIACION	8.24%

VALOR MÁXIMO	POR Mt2	\$2,725,428.79	TOTAL	\$194,159,546.82
VALOR MÍNIMO	POR Mt2	\$2,310,261.44	TOTAL	\$164,583,025.16
VALOR TOTAL	\$185,224,000.00			

Observaciones:			
Enlaces:			
1- https://www.metrocuadrado.com/inmueble/venta-apartamento-duitama-3-habitaciones-2-banos-1-garajes/51-M3725229	2- https://www.metrocuadrado.com/inmueble/venta-apartamento-duitama-manzanarez-3-habitaciones-2-banos-1-garajes/9947-M3438190	3- https://www.metrocuadrado.com/inmueble/venta-apartamento-duitama-higuera-3-habitaciones-2-banos-1-garajes/10151-M3794311	4- https://fincaraiz.com.co/inmueble/apartamento-en-venta/manzanarez/duitama/10014218

FOTOS

Foto Selfie



Vía frente al inmueble



Vía frente al inmueble




Contador de Energia



Contador de Agua



Contador de Gas



Fachada del Inmueble



RECEPCIÓN



FOTOS

Nomenclatura Inmueble y/o Conjunto



Puerta de entrada



Cocina



Cocina



Zona de Ropas




Escalera



Balcón



Hall o Estar de Habitaciones



FOTOS

Habitación Principal



Baño Privado



Habitación 1



Closet 1



Habitación 2



Closet 2



Closet 3



Baño Social 1



FOTOS

Deposito



Deposito



Garaje



GARAJE CICLAS



Zonas Verdes



Otras Zonas Sociales-CJ



Otras Zonas Sociales-CJ



CONSIDERACIONES FINALES PARA EL INFORME DE AVALÚO

VOCABULARIO: **PRECIO:** Es un término que se utiliza para la cuantía que se solicita, ofrece o paga por un bien o servicio. El precio de venta es un hecho histórico. **COSTO:** es el precio pagado por los bienes y servicios o la cantidad exigida para crear o producir el bien o el servicio. **MERCADO:** un mercado es el entorno en el que se comercializan bienes y servicios entre compradores y vendedores a través de un mecanismo de precios. --- **AVALÚO:** Es el estudio o proceso mediante el cual se estima y documenta el valor de un bien o bien inmueble, servicio, actividad, cosa u objeto, de acuerdo a la apreciación personal expresada por un profesional que cuenta con los conocimientos técnicos, aplique normas y procedimientos generalmente aceptados en esta especialidad. --- **VALOR COMERCIAL:** Es el precio más probable en que se podría comercializar un bien, en las circunstancias prevalecientes a la fecha del avalúo, en un plazo razonable de exposición, en una transacción llevada a cabo entre un oferente y un demandante libre de presiones, bien informados.

ABREVIACIONES: **Apartamento:** APTO ó AP --- **TORRE:** TO --- **LOTE:** LO --- **CASA:** CS o CA --- **AVENIDA:** AV --- **CALLE:** CL --- **CARRERA:** CRA ó KR--- **Diagonal:** Diag. --- **Conjunto:** CJ --- **Edificio:** ED --- **Residencial:** Res --- **Eta**

----- **METODOLOGÍA:** Para la determinación del valor comercial del inmueble objeto de avalúo, de acuerdo con lo establecido en el **Decreto 1420 del 24 de julio de 1998** y su correspondiente resolución reglamentaria **Resolución 620 del 23 de septiembre de 2008** expedida por el Instituto Geográfico Agustín Codazzi, por la cual se establecen los procedimientos para los avalúos ordenados dentro del marco de la **Ley 388 de 1997:**

1. Método de comparación o de mercado: Es la técnica valuatoria que busca establecer el valor comercial del bien, a partir del estudio de las ofertas o transacciones recientes, de bienes semejantes y comparables al del objeto de avalúo. Tales ofertas o transacciones deberán ser clasificadas, analizadas e interpretadas para llegar a la estimación del valor comercial.

2. Método de capitalización de rentas o ingresos: Es la técnica valuatoria que busca establecer el valor comercial de un bien, a partir de las rentas o ingresos que se puedan obtener del mismo bien, o inmuebles semejantes y comparables por sus características físicas, de uso y ubicación, trayendo a valor presente la suma de los probables ingresos o rentas generadas en la vida remanente del bien objeto de avalúo, con una tasa de capitalización o interés.

3. Método de costo de reposición: Es el que busca establecer el valor comercial del bien objeto de avalúo a partir de estimar el costo total de la construcción a precios de hoy, un bien semejante al del objeto de avalúo, y restarle la depreciación acumulada. Para la depreciación de las construcciones se deben emplear modelos continuos y no los discontinuos o en escalera. Deberá adoptarse un sistema que tenga en cuenta la edad y el estado de conservación, tal como lo establece Fitto y Corvini.

4-) Método o técnica Residual: Es el que busca establecer el valor comercial del bien, normalmente para el terreno, a partir de estimar el monto total de las ventas de un proyecto de construcción, acorde con la reglamentación urbanística vigente y de conformidad con el mercado del bien final vendible, en el terreno objeto de avalúo. Este método (técnica) debe desarrollarse bajo el principio de mayor y mejor uso.

DECLARACION DE CUMPLIMIENTO

El valuador confirma que: el informe de valuación es confidencial para las partes, hacia quien está dirigido o sus asesores profesionales, para el propósito específico del encargo; no se acepta ninguna responsabilidad ante ninguna tercera parte, y el valuador no acepta ninguna responsabilidad por la utilización inadecuada del informe. Se prohíbe la publicación del informe en todo o en parte, o cualquier referencia al mismo, o a las cifras de valuación contenidas en él, o los nombres y afiliación profesional de los valuadores, sin el consentimiento escrito del Valuador. ---- **El profesional que firma** declara que no tiene hoy, ni espera tener en el futuro, interés en la propiedad valorada; ni participación en los usos que se hagan del avalúo, ni con las personas que participen en la operación. Ha inspeccionado el inmueble personalmente y/o su equipo de trabajo con RAA

vigente, y la información es la observada; los inconvenientes y limitaciones que pueda tener el bien y su vecindario, están mencionados. Además, se mantendrá un nivel de confidencialidad, acorde a las exigencias de **Los Rosales Constructora Inmobiliaria S.A.S.** ---No es responsabilidad del valuador, el uso de este informe, para un fin distinto al que fue solicitado. --- **La valuación se llevó a cabo conforme a un código de ética** y normas de conducta. El Valuador ha cumplido los requisitos de formación de su profesión. Se adjunta el registro RAA de evaluador en el presente informe. Las descripciones de hechos presentadas en el informe son correctas hasta donde el Valuador alcanza a conocer. Los análisis y resultados solamente se ven restringidos por las hipótesis y condiciones restrictivas que se describen en el informe.

CONDICIONANTES Y SALVEDADE AL AVALÚO

La compañía valuadora así como el valuador no serán responsables de la veracidad de la información urbanística que afecte o haya afectado el inmueble objeto del predio en el momento de la realización del avalúo. El evaluador deberá dejar consignadas las inconsistencias que observe. --- **La compañía valuadora** así como el valuador no serán responsables de la veracidad de la información y ubicación del bien recibido del solicitante; los antecedentes de propiedad asentados en el presente Avalúo es la contenida en la documentación oficial proporcionada por el solicitante del propio Avalúo y/o propietario del bien a valorar y/o entidad pública o privada solicitante del avalúo, la cual asumimos como correcta y se recibe de buena fe. Entre ella, podemos mencionar la escritura de propiedad o propiedad horizontal, certificado de libertad y tradición, entre otros. --- **El presente Avalúo es de USO exclusivo del(os) solicitante(s)** para el destino o propósito expresado en el mismo, por lo que no podrá ser utilizado para fines distintos. --- **La presente tasación no constituye un dictamen estructural, de cimentación, de hidrología, de suelos, de sismología,** o de cualquier otra rama de la ingeniería civil o la arquitectura, por lo tanto, no puede ser utilizado para fines relacionados con esas ramas ni se asume responsabilidad por vicios ocultos u otras características del inmueble que no puedan ser apreciadas en una visita normal de inspección física para efectos de tasación. Incluso cuando se aprecien algunas características que puedan constituir anomalías con respecto al estado de conservación normal -según la vida útil consumida- de un inmueble o a su estructura, el valuador no asume mayor responsabilidad que así indicarlo cuando son detectadas, ya que aunque se presenten estados de conservación malos o ruinosos, es obligación del perito realizar la tasación según los criterios y normas vigentes y aplicables según el propósito del mismo. -- **No se han tenido** en cuenta en la elaboración del presente informe, posibles contingencias o afectaciones de orden jurídico, tales como: Titulación, Modos de Adquisición de Dominio, limitaciones de dominio, Contratos de Tenencia, Demandas Pendientes y en general cualquier asunto de carácter legal. El valor asignado se entiende como valor presente del inmueble tal y como se encontraba al momento de efectuar la visita de inspección. **Por tales motivos, el presente avalúo, no representa en ninguno de los casos un estudio de títulos.** --- Los valores comerciales asignados a los inmuebles, tienen que ver directamente con el área determinada en los documentos públicos suministrados por el interesado y/o áreas susceptibles de legalizar de acuerdo a la normatividad aplicable. --**Vigencia del avalúo: decretos 1420/1998 y 422/2000**, expedidos por el Ministerio de Hacienda y Crédito Público y ministerio de Desarrollo Económico, el presente avalúo tiene una **vigencia de un año**, contado desde la fecha expedición, siempre y cuando las condiciones físicas, intrínsecas, extrínsecas y normativas del inmueble valuado, no sufran cambios significativos, así como tampoco se presenten variaciones representativas del mercado inmobiliario comparable. Por otra parte, el **Decreto 145/2000**, "por medio del cual se establecen las condiciones de los créditos de vivienda individual a largo plazo, el avalúo practicado para tal fin, debe encontrarse dentro de los **seis (6) meses** anteriores al otorgamiento del crédito" --- **FAVORABILIDAD:** La finalidad de un proceso valuatorio, es dar valor, por tal motivo cuando se da un concepto de favorabilidad, este está sujeto al cumplimiento de las políticas exigidas por la entidad a la que se le está dirigiendo el avalúo, la cual establece los requisitos para dar un concepto, de acuerdo a los requerimientos internos de dicha entidad. La favorabilidad es un concepto independiente al valor del avalúo, el cual no se afecta por dicho concepto. NO es responsabilidad del perito y/o de Los Rosales dicho concepto, el cual se aporta de buena fe, es responsabilidad de a quien se dirige el avalúo verificar de acuerdo a sus políticas.

FINAL DEL INFORME AVALÚO LRCAJA-23521398



PIN de Validación: b7490afa



Corporación Colombiana Autorreguladora de Avaluadores ANAV

NIT: 900870027-5

Entidad Reconocida de Autorregulación mediante la Resolución 26408 del 19 de Abril de 2018 de la Superintendencia de Industria y Comercio

El señor(a) CARMEN MARITZA VERA CONTRERAS, identificado(a) con la Cédula de ciudadanía No. 37278980, se encuentra inscrito(a) en el Registro Abierto de Avaluadores, desde el 18 de Febrero de 2020 y se le ha asignado el número de avaluador AVAL-37278980.

Al momento de expedición de este certificado el registro del señor(a) CARMEN MARITZA VERA CONTRERAS se encuentra **Activo** y se encuentra inscrito en las siguientes categorías y alcances:

Categoría 1 Inmuebles Urbanos

Alcance

- Casas, apartamentos, edificios, oficinas, locales comerciales, terrenos y bodegas situados total o parcialmente en áreas urbanas, lotes no clasificados en la estructura ecológica principal, lotes en suelo de expansión con plan parcial adoptado.

Fecha de inscripción
18 Feb 2020

Regimen
Régimen Académico

Categoría 2 Inmuebles Rurales

Alcance

- Terrenos rurales con o sin construcciones, como viviendas, edificios, establos, galpones, cercas, sistemas de riego, drenaje, vías, adecuación de suelos, pozos, cultivos, plantaciones, lotes en suelo de expansión sin plan parcial adoptado, lotes para el aprovechamiento agropecuario y demás infraestructura de explotación situados totalmente en áreas rurales.

Fecha de inscripción
18 Feb 2020

Regimen
Régimen Académico

Categoría 3 Recursos Naturales y Suelos de Protección

Alcance

- Bienes ambientales, Lotes incluidos en estructura ecológica principal, Lotes definidos o contemplados en el Código de Recursos Naturales Renovables

Fecha de inscripción
18 Feb 2020

Regimen
Régimen Académico



PIN de Validación: b7490afa



Categoría 5 Edificaciones de Conservación Arqueológica y Monumentos Históricos

Alcance

- Edificaciones de Conservación arquitectónica

Fecha de inscripción
18 Feb 2020

Regimen
Régimen Académico

Categoría 6 Inmuebles Especiales

Alcance

- Centros Comerciales , Hoteles , Colegios , Hospitales , Clínicas , Incluye todos los inmuebles que no clasifiquen dentro de los numerales anteriores

Fecha de inscripción
17 Jul 2020

Regimen
Régimen Académico

- Avances de obras

Fecha de inscripción
18 Feb 2020

Regimen
Régimen Académico

Categoría 7 Maquinaria Fija, Equipos y Maquinaria Móvil

Alcance

- Equipos eléctricos y mecánicos de uso en la industria, motores, subestaciones de planta, tableros eléctricos, equipos de generación, subestaciones de transmisión y distribución, equipos e infraestructura de transmisión y distribución, maquinaria de construcción, movimiento de tierra, y maquinaria para producción y proceso. Equipos de cómputo: Microcomputadores, impresoras, monitores, módems y otros accesorios de estos equipos, redes, main frames, periféricos especiales y otros equipos accesorios de estos. Equipos de telefonía, electromedicina y radiocomunicación. Transporte Automotor: vehículos de transporte terrestre como automóviles, camperos, camiones, buses, tractores, camiones y remolques, motocicletas, motociclos, mototriciclos, cuatrimotos, bicicletas y similares.

Fecha de inscripción
17 Jul 2020

Regimen
Régimen de Transición

Categoría 9 Obras de Arte, Orfebrería, Patrimoniales y Similares

Alcance

- Artes , Joyas , Muebles con valor histórico, cultural

Fecha de inscripción

Regimen



PIN de Validación: b7490afa



18 Feb 2020

Régimen Académico

Categoría 10 Semovientes y Animales

Alcance

- Semovientes, animales y muebles no clasificados en otra especialidad.

Fecha de inscripción
17 Jul 2020

Regimen
Régimen de Transición

Categoría 11 Activos Operacionales y Establecimientos de Comercio

Alcance

- Revalorización de activos, inventarios, materia prima, producto en proceso y producto terminado. Establecimientos de comercio.

Fecha de inscripción
17 Jul 2020

Regimen
Régimen de Transición

Los datos de contacto del Avaluador son:

Ciudad: SOGAMOSO, BOYACÁ

Dirección: CALLE 2 N°15 - 62 EL BOSQUE

Teléfono: 3123428982

Correo Electrónico: maritzavera_90@hotmail.com

Que revisados los archivos de antecedentes del Tribunal Disciplinario de la ERA Corporación Colombiana Autorreguladora de Avaluadores ANAV; no aparece sanción disciplinaria alguna contra el(la) señor(a) CARMEN MARITZA VERA CONTRERAS, identificado(a) con la Cédula de ciudadanía No. 37278980.

El(la) señor(a) CARMEN MARITZA VERA CONTRERAS se encuentra al día con el pago sus derechos de registro, así como con la cuota de autorregulación con Corporación Colombiana Autorreguladora de Avaluadores ANAV.

Con el fin de que el destinatario pueda verificar este certificado se le asignó el siguiente código de QR, y puede escanearlo con un dispositivo móvil u otro dispositivo lector con acceso a internet, descargando previamente una aplicación de digitalización de código QR que son gratuitas. La verificación también puede efectuarse ingresando el PIN directamente en la página de RAA <http://www.raa.org.co>. Cualquier inconsistencia entre la información acá



PIN de Validación: b7490afa



contenida y la que reporte la verificación con el código debe ser inmediatamente reportada a Corporación Colombiana Autorreguladora de Avaluadores ANAV.



PIN DE VALIDACIÓN

b7490afa

El presente certificado se expide en la República de Colombia de conformidad con la información que reposa en el Registro Abierto de Avaluadores RAA., a los tres (03) días del mes de Febrero del 2023 y tiene vigencia de 30 días calendario, contados a partir de la fecha de expedición.

Firma: _____
Antonio Heriberto Salcedo Pizarro
Representante Legal