



QR validez del avalúo



AVALÚOS - CONSTRUCTORA - INTERVENTORIA
Informe de Valuación de un Inmueble de uso

Vivienda

Urbano

AVALUO: LRCAJA-1098626167

Fecha del avalúo		Fecha de visita	25/01/2023
Dirigido a	Caja Promotora de Vivienda Militar y de Policía		
Dirección	LO 7 MZ 29 URB VILLA DE LOS CABALLEROS		
Barrio	VILLA DE LOS CABALLEROS 1		
Ciudad	Girón		
Departamento	Santander		
Propietario	BLANCA CECILIA TARAZONA VARGAS, HERBERT TARAZONA VARGAS y JHON FREDDY TARAZONA VILLAMIZAR		

MIEMBROS DE LA LONJA DE BOGOTÁ - Dirección: Calle 151 #18A-34 OF. 505 Edificio San Telmo - Cedritos; PBX: 6019159007 Ext. 101
Página web: www.losrosales.com Email: avaluos@losrosales.com
Bogotá D.C.-COLOMBIA



AVALÚOS - CONSTRUCTORA - INTERVENTORIA

Bogotá D.C.,

Señor(es):

Caja Promotora de Vivienda Militar y de Policía

Avalúo solicitado por: VICTOR ARMANDO RODRIGUEZ LEON

Ciudad

Apreciado(s) Señor(es)

Atendiendo su amable solicitud, adjunto a la presente le estamos enviando el informe de Valuación correspondiente al Valor de Mercado del bien inmueble de propiedad de **BLANCA CECILIA TARAZONA VARGAS, HERBERT TARAZONA VARGAS y JHON FREDDY TARAZONA VILLAMIZAR** ubicado en la LO 7 MZ 29 URB VILLA DE LOS CABALLEROS VILLA DE LOS CABALLEROS 1, de la ciudad de Girón.

El Valor de Mercado ha sido elaborado con fundamento en las Normas Internacionales de Valuación (IVS), bajo el principio de Mayor y Mejor Uso del predio, con la más estricta independencia, objetividad e imparcialidad, y libre de intereses personales.

Según los criterios analizados, nuestro Avalúo arrojó un valor de \$120,477,500.00 pesos m/cte (Ciento veinte millones cuatrocientos setenta y siete mil quinientos).

Atentamente,

Los Rosales Constructora Inmobiliaria S.A.S.

LIQUIDACIÓN

VALOR COMERCIAL

Tipo de Área	Descripción	Área	Unidad	Valor unitario	%	Valor total
Area Privada	Área privada del apartamento	43.81	M2	\$2,750,000.00	100.00%	\$120,477,500.00
TOTALES					100%	\$120,477,500.00

Valor en letras
Ciento veinte millones cuatrocientos setenta y siete mil quinientos Pesos Colombianos

Perito actuante



REINALDO FANDIÑO RUIZ
RAA Nro: AVAL-91073655
C.C: 91073655

VALORES/TIPO DE AREA.			INFORMACIÓN UVR	
	Terreno	Construcción	Valor UVR	1
Integral	0	0	Valor del avalúo en UVR	120,477,500.00
Proporcional	0	0	Valor asegurable	0
% valor proporcional		100	Tiempo esperado comercialización	4
Calificación garantía				
Observación calificación				
Observación				

GENERAL					
Código	LRCAJA-1098626167	Propósito	Modelo 8-14	Tipo avalúo	valor comercial
Datos del dirigido a:					
Dirigido A	Caja Promotora de Vivienda Militar y de Policía				
Tipo identificación	NIT.	Documento	NIT 860021967-7	Email	
Datos del solicitante:					
Solicitante	VICTOR ARMANDO RODRIGUEZ LEON				
Tipo identificación	C.C.	Documento	1098626167	Teléfono	3208114775
Email	victor.rodriguez6167@correo.policia.gov.co				
Datos del propietario:					
Propietario	BLANCA CECILIA TARAZONA VARGAS, HERBERT TARAZONA VARGAS y JHON FREDDY TARAZONA VILLAMIZAR				
Tipo identificación	C.C.	Documento	63321329, 91271144 y 1098818886	Ocupante	Desocupado
Datos del inmueble objeto de avalúo:					
Dirección	LO 7 MZ 29 URB VILLA DE LOS CABALLEROS				
Conjunto	EDIFICIO MULTIFAMILIAR EMMY PROPIEDAD HORIZONTAL				
Ciudad	Girón	Departamento	Santander	Estrato	2
Sector	Urbano	Barrio	VILLA DE LOS CABALLEROS 1	Condiciones PH	Construcción
Tipo Inmueble	Casa	Tipo subsidio	N/A	Sometido a PH	Si
Observación	El apartamento hace parte de un edificio de cuatro niveles localizado sobre vía peatonal muy cerca de la vía principal del barrio, la copropiedad posee un apartamento por nivel para un total de cuatro unidades habitacionales				

CARACTERISTICAS GENERALES

Uso actual	Vivienda	Piso inmueble	4																																												
Clase inmueble	Unifamiliar	Otro		Método evaluación	MERCADO																																										
Justificación de Metodología	Para la elaboración del presente avalúo, se ha tenido en cuenta la Resolución 620 de 2008 del IGAC, el Decreto 1420 de 1998. MÉTODO DE COMPARACIÓN O DE MERCADO: Es la técnica valuatoria que busca establecer el valor comercial del bien, a partir del estudio de las ofertas o transacciones recientes, de bienes semejantes y comparables al del objeto de avalúo. Tales ofertas o transacciones deberán ser clasificadas, analizadas e interpretadas para llegar a la estimación del valor comercial.																																														
<table><tr><th>ÁREAS JURÍDICAS</th><th>UND</th><th>VALOR</th></tr><tr><td>AREA CONSTRUIDA</td><td>M2</td><td>44.70</td></tr><tr><td>AREA PRIVADA</td><td>M2</td><td>43.81</td></tr><tr><td>AREA LIBRE PRIVADA</td><td>M2</td><td>0</td></tr><tr><td>AREA LIBRE COMUN</td><td>M2</td><td>0</td></tr></table> <table><tr><th>ÁREAS CATASTRAL</th><th>UND</th><th>VALOR</th></tr><tr><td>AREA</td><td>M2</td><td>0</td></tr><tr><td>AVALUO CATASTRAL 2023</td><td>PESOS</td><td>0</td></tr></table> <table><tr><th>ÁREAS MEDIDAS EN VISITA</th><th>UND</th><th>VALOR</th></tr><tr><td>AREA PRIVADA MEDIDA</td><td>M2</td><td>43.81</td></tr><tr><td>AREA LIBRE MEDIDA</td><td>M2</td><td>0</td></tr></table> <table><tr><th>ÁREAS VALORADAS</th><th>UND</th><th>VALOR</th></tr><tr><td>AREA PRIVADA VALORADA</td><td>M2</td><td>43.81</td></tr><tr><td>AREA LIBRE PRIVADA</td><td>M2</td><td>0</td></tr></table>						ÁREAS JURÍDICAS	UND	VALOR	AREA CONSTRUIDA	M2	44.70	AREA PRIVADA	M2	43.81	AREA LIBRE PRIVADA	M2	0	AREA LIBRE COMUN	M2	0	ÁREAS CATASTRAL	UND	VALOR	AREA	M2	0	AVALUO CATASTRAL 2023	PESOS	0	ÁREAS MEDIDAS EN VISITA	UND	VALOR	AREA PRIVADA MEDIDA	M2	43.81	AREA LIBRE MEDIDA	M2	0	ÁREAS VALORADAS	UND	VALOR	AREA PRIVADA VALORADA	M2	43.81	AREA LIBRE PRIVADA	M2	0
ÁREAS JURÍDICAS	UND	VALOR																																													
AREA CONSTRUIDA	M2	44.70																																													
AREA PRIVADA	M2	43.81																																													
AREA LIBRE PRIVADA	M2	0																																													
AREA LIBRE COMUN	M2	0																																													
ÁREAS CATASTRAL	UND	VALOR																																													
AREA	M2	0																																													
AVALUO CATASTRAL 2023	PESOS	0																																													
ÁREAS MEDIDAS EN VISITA	UND	VALOR																																													
AREA PRIVADA MEDIDA	M2	43.81																																													
AREA LIBRE MEDIDA	M2	0																																													
ÁREAS VALORADAS	UND	VALOR																																													
AREA PRIVADA VALORADA	M2	43.81																																													
AREA LIBRE PRIVADA	M2	0																																													
Perspectivas de valoración	De acuerdo a las condiciones del sector y a la dinámica de mercado del mismo, se consideran perspectivas de valoración medias																																														
Actualidad edificadora	No se observó actividad edificadora en su entorno inmediato.																																														
Comportamiento Oferta y Demanda	Del análisis del segmento del mercado relativo a los inmuebles comparables con el que se valora se deduce que la oferta en la zona es media, y se considera que la demanda es media.																																														
Reglamentación urbanística:	El inmueble hace parte de una copropiedad sometida al régimen de propiedad horizontal mediante la escritura pública 2095 del 21/06/2022 expedida por la notaría quinta de Bucaramanga, por lo tanto, se supone que ha cumplido con la norma urbanística que dió origen a la copropiedad sin que genera conflicto alguno																																														

INFORMACIÓN JURÍDICA

ESCRITURAS

Nro. escritura	Tipo	Fecha	Notaria	Ciudad
2095	EscrituraDePropiedad	21/06/2022	5	Bucaramanga

MATRÍCULAS

Nro. Matrícula	Fecha	Coeficiente	Cédula catastral	Detalle
300-459861		25.26	NS	apartamento

Observación El registro de la anterior información no constituye estudio de títulos del inmueble

GARAJES Y DEPOSITOS

Observación El inmueble no posee garaje

DEL ENTORNO

SERVICIOS PÚBLICOS

	Sector	Inmueble
Energía	SI	SI
Acueducto	SI	SI
Alcantarillado	SI	SI
Gas	SI	SI

AMOBILIAMIENTO URBANO

	Sector
Alumbrado	SI
Arborizacion	SI
Alamedas	NO
Ciclo rutas	NO

CARACTERÍSTICAS

Uso predominante	Residencial	Área de actividad	Residencial.	Demanda / Interés	Media
Estrato	2	Barrio legal	Si	Topografía	Ligera
Transporte	Bueno	Condiciones de salubridad	Bueno		

EQUIPAMIENTO

VIAS, ANDENES Y SARDINELES

	Nivel	Nivel Distancia		Sector	Conservación
Zonas recreativas	Bueno	mas de 500	Andenes	SI	Bueno
Áreas verdes	Bueno	100-200	Sardineles	NO	No hay
Estacionamiento	Bueno	300-400	Vías pavimentadas	SI	Bueno
Asistencial	Bueno	mas de 500	Tipo de vía	Vía peatonal donde se localiza el inmueble y muy cerca a la vía vehicular	
Escolar	Bueno	300-400			
Comercial	Bueno	100-200			

IMPACTO AMBIENTAL

Aire	NO	Basura	NO	Inseguridad	NO
Ruido	NO	Aguas	NO	Otro	NO

Observación: Se observa amueblamiento urbano en construcción tales como vías alternas, andenes y parques, el barrio relativamente es nuevo

PROPIEDAD HORIZONTAL

Escritura de Propiedad Horizontal	2095		Fecha escritura	21/06/2022	
Notaria escritura	5		Ciudad escritura	Bucaramanga	
Valor administración	0	Total unidades	4	Terraza comunal	No
Condiciones	Solo construcción	# Pisos edificio	4	Porteria	No
Horario vigilancia	0 horas	Tanque	No	Cancha	No
Zonas verdes	No	Shut	No	Citófono	No
Aire acondicionado	No	Teatrino	No	Sauna	No
Club	No	Bomba eyectora	No	Gimnasio	No

Bicicletero	No	Garaje visitante	No	Golfito	No
Calefacción	No	Planta eléctrica	No	Jardín infantil	No
Piscinas	No	Ascensores	No	#Ascensores	0
#Sotanos	0				
Observación	Escritura: 2095, Fecha escritura: 21/06/2022, Notaría escritura: 5, Ciudad escritura: Bucaramanga, Administración: 0, Total unidades: 4, Condiciones: Solo construcción, Nro. Pisos: 4, Portería: No, Horario vigilancia: 0 horas, Tanque: No, Cancha: No, Zonas verdes: No, Shut: No, Citófono: No, Aire acondicionado: No, Teatrino: No, Sauna: No, Club: No, Bomba eyectora: No, Gimnasio: No, Biciclétero: No, Garaje visitante: No, Golfito: No, Calefacción: No, Planta eléctrica: No, Jardín infantil: No, Terraza comunal: No, Piscina: No, Nro. Sótanos: 0, Ascensores: No, Nro. Ascensores: 0				

ESTRUCTURA					
Estado de la conservación	Optimo	Estructura	Tradicional	Estructura reforzada	NO DISPONIBLE
Material construcción	concreto reforzado	Tipo estructura	pórticos		
Daños por Sismos	No disponibles	Ajustes sismos resistentes	NO	Cubierta	Placa de concreto
Fachada	pañete y pintura	Ancho fachada	6-9 metros	Irregularidad planta	Si
Irregularidad altura	Si	Tipologia vivienda	Edificio en Altura - Piso en Manzana	Otro tipologia vivienda	
Año construcción	2023	Edad Inmueble	0 años	Vida útil	100
Estado construcción	Nueva	%Avance	100		
Licencia construcción	no suministrada				
Observación	A simple vista se observa construcción nueva sin afectaciones que pongan en riesgo la vida o tranquilidad de sus habitantes y/o visitantes				

DEPENDENCIAS					
INFORMACIÓN DEPENDENCIAS					
Sala	1	Comedor	1	Cocina	Sencilla
Baños Sociales	1	Patio interior	0	Habitaciones	3
Closet	0	Baños privados	0	Estar	0
Bodega	0	Estudio	0	Cuarto servicio	0
Baños servicio	0	Zona ropas	1	Local	0

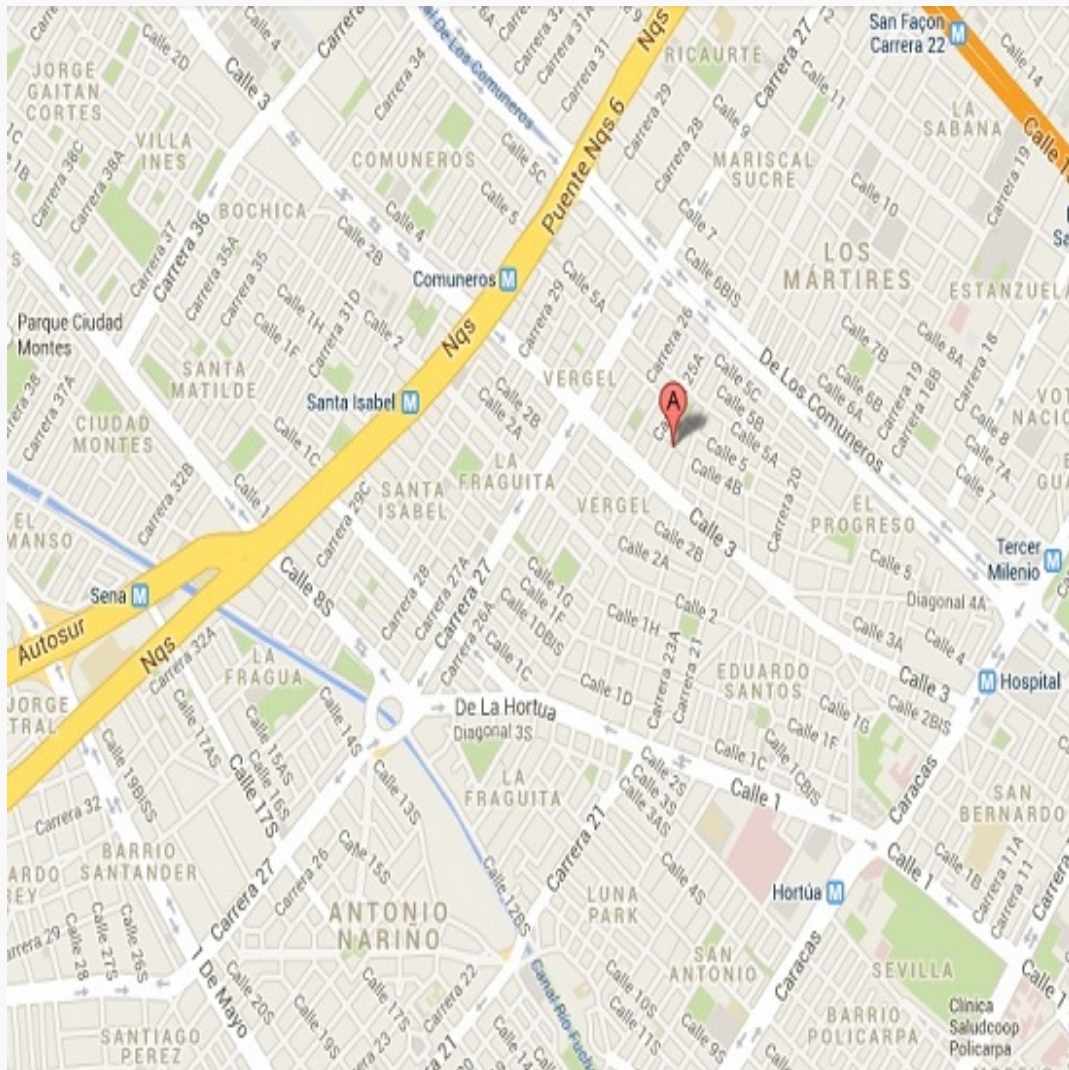
Balcón	0	Jardin	No	Zona verde	No
Oficina	0	Ventilación	Bueno	Iluminación	Bueno
Observación	Casa. Consta de: sala: 1, Comedor: 1, Cocina: Sencilla, Baño social: 1, Patio interior: 0, Habitaciones: 3, Closet: 0, Baño privado: 0, Estar: 0, Bodega: 0, Estudio: 0, Cuarto servicio: 0, Baño servicio: 0, Zona ropas: 1, Local: 0, Balcón: 0, Jardín: No, Zona verde: No, Oficina: 0, Ventilación: Bueno, Iluminación: Bueno				

ACABADOS

	Sala	Comedor	Cocina	Baño	Piso	Techo	Muro	Carpintería
Calidad	Normal	Normal	Normal	Normal	Normal	Normal	Normal	Normal
Estado	Muy bueno	Muy bueno	Muy bueno	Muy bueno	Muy bueno	Muy bueno	Muy bueno	Muy bueno
Observación	Se observa construcción nueva, sin uso, acabados en óptimas condiciones							

UBICACIÓN GEOGRÁFICA

Dirección: LO 7 MZ 29 URB VILLA DE LOS CABALLEROS | VILLA DE LOS CABALLEROS 1 | Girón | Santander

**LATITUD**

MAGNA SIRGAS: 7.05038888888889
GEOGRAFICAS : 7° 3' 1.4004''

LONGITUD

MAGNA SIRGAS: -73.16312500000001
GEOGRAFICAS : 73° 9' 47.2494''

MERCADO

#	DIRECCION	# PISO	VALOR VENTA	NEG	VALOR DEPURADO	# GARAJE	VALOR UNIDAD GARAJE	# DEPOSITO Y OTROS	VALOR DEPOSITO Y OTROS	VALOR M2	TELEFONO
1	Apartamento en Villa de los Caballeros	1	\$115,000,000	1	\$115,000,000	0	\$0	0	\$0	\$2,613,636.36	607-6463444
2	Apartamento en Villa de los Caballeros	3	\$120,000,000	1	\$120,000,000	0	\$0	0	\$0	\$2,727,272.73	317-8072912
3	Apartamento en Almenares de San Juan	1	\$125,000,000	1	\$125,000,000	0	\$0	0	\$0	\$3,125,000.00	6076430111
4	Apartamento en Villa de los Caballeros	3	\$135,000,000	1	\$135,000,000	0	\$0	0	\$0	\$2,596,153.85	+1 202-952-0291
Del inmueble		4		.	.	0		0			

#	EDAD	AREA CONSTRUIDA	AREA PRIVADA	FACTOR ACABADOS	FACTOR EDAD	FACTOR PISO	FACTOR TAMANO	FACTOR UBICACION	FACTOR HOMOLOGACION	RESULTADOS
1	1	50	44	1.0	1.0	1.0	1.0	1.0	1	\$2,613,636.36
2	1	50	44	1.0	1.0	1.0	1.0	1.0	1	\$2,727,272.73
3	2	45	40	0.95	1.0	1.0	1.0	0.95	0.9	\$2,820,312.50
4	1	58	52	1.0	1.0	1.0	1.0	1.05	1.05	\$2,725,961.54
	0 años									
									PROMEDIO	\$2,721,795.78
									DESV. STANDAR	\$84,560.34
									COEF. VARIACION	3.11%

VALOR MÁXIMO	POR Mt2	\$2,806,356.13	TOTAL	\$122,946,461.86
VALOR MÍNIMO	POR Mt2	\$2,637,235.44	TOTAL	\$115,537,284.61
VALOR TOTAL	\$120,477,500.00			

Observaciones:			
Enlaces:			
1- https://fincaiz.com.co/inmueble/apartamento-en-venta/villa-de-los-caballeros/giron/7820465	2- https://casas.mitula.com.co/adform/24301-256-12ed-fdd4b167e05f-a59c-3e537720-384d?pag_e=1&pos=1&t_sec=1&t_or=2&t_pvid=1477a1f4-1c3d-4d9d-a867-a5571a28da8&reg_som=REVTS1RPUDTRUB7UUVSUDs%3D	3- https://www.cincuecabras.com/inmueble/apartamento-en-venta-en-almenares-de-san-juan-giron-2484091	4- https://casas.troyit.com.co/listing/venta-aptos-giron-villa-de-los-caballeros-8575e4b0-294d-11ed-837c-35553a94805f

FOTOS

Foto Selfie



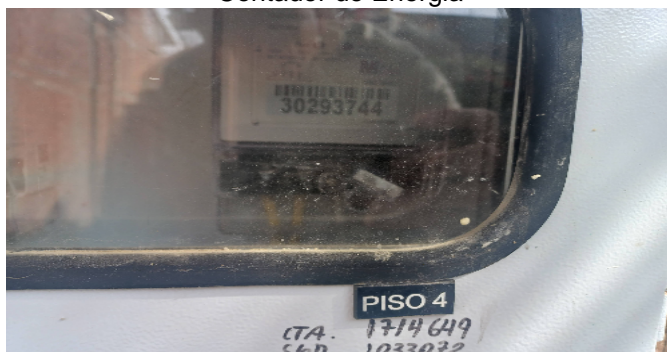
Vía frente al inmueble



Entorno




Contador de Energia



Contador de Agua



Contador de Gas



Nomenclatura Inmueble y/o Conjunto



Fachada del Conjunto



FOTOS

Nomenclatura del Conjunto



Sala Comedor



Cocina




Zona de Ropas



Escalera



Habitación 1



Habitación 2



Baño Social 1



FOTOS

Terraza Inmueble



Otras Zonas Sociales-CJ



CONSIDERACIONES FINALES PARA EL INFORME DE AVALÚO

VOCABULARIO: **PRECIO:** Es un término que se utiliza para la cuantía que se solicita, ofrece o paga por un bien o servicio. El precio de venta es un hecho histórico. **COSTO:** es el precio pagado por los bienes y servicios o la cantidad exigida para crear o producir el bien o el servicio. **MERCADO:** un mercado es el entorno en el que se comercializan bienes y servicios entre compradores y vendedores a través de un mecanismo de precios. ----- **AVALÚO:** Es el estudio o proceso mediante el cual se estima y documenta el valor de un bien o bien inmueble, servicio, actividad, cosa u objeto, de acuerdo a la apreciación personal expresada por un profesional que cuenta con los conocimientos técnicos, aplique normas y procedimientos generalmente aceptados en esta especialidad. ----- **VALOR COMERCIAL:** Es el precio más probable en que se podría comercializar un bien, en las circunstancias prevalecientes a la fecha del avalúo, en un plazo razonable de exposición, en una transacción llevada a cabo entre un oferente y un demandante libre de presiones, bien informados. ----- **METODOLOGÍA UTILIZADA:**

1. Enfoque de comparación de mercado: **a-) Método de comparación o de mercado:** Es la técnica valuatoria que busca establecer el valor comercial del bien, a partir del estudio de las ofertas o transacciones recientes, de bienes semejantes y comparables al del objeto de avalúo. Tales ofertas o transacciones deberán ser clasificadas, analizadas e interpretadas para llegar a la estimación del valor comercial. ----- **b-) Método de homogeneización por factores:** Se utiliza la homogeneización u homologación de los datos por medio de factores y/o criterios que deben ser establecidos, sustentados y revelados por el valuador en el informe valuatorio y en la memoria de cálculos, para hacer comparable el valor de los inmuebles de la muestra, al reconocer las características superiores o inferiores a las de inmueble tipo u objeto de valuación.

2. Enfoque de renta: **a-) Método de Capitalización de Rentas:** Es la técnica valuatoria que busca establecer el valor comercial de un bien, a partir de las rentas o ingresos que se puedan obtener del mismo bien, o inmuebles semejantes y comparables por sus características físicas, de uso y ubicación, trayendo a valor presente la suma de los probables ingresos o rentas generadas en la vida remanente del bien objeto de avalúo, con una tasa de capitalización o interés.

3. Enfoque de costo: **a-) Método de costo de reposición:** Es el que busca establecer el valor comercial del bien objeto de avalúo a partir de estimar el costo total de la construcción a precios de hoy, un bien semejante al del objeto de avalúo, y restarle la depreciación acumulada. Al valor así obtenido se le debe adicionar el valor correspondiente al terreno. ----- **b-) Método o técnica Residual:** Es el que busca establecer el valor comercial del bien, normalmente para el terreno, a partir de estimar el monto total de las ventas de un proyecto de construcción, acorde con la reglamentación urbanística vigente y de conformidad con el mercado del bien final vendible, en el terreno objeto de avalúo. Este método (técnica) debe desarrollarse bajo el principio de mayor y mejor uso.

DECLARACION DE CUMPLIMIENTO

El valuador confirma que: el informe de valuación es confidencial para las partes, hacia quien está dirigido o sus asesores profesionales, para el propósito específico del encargo; no se acepta ninguna responsabilidad ante ninguna tercera parte, y el valuador no acepta ninguna responsabilidad por la utilización inadecuada del informe. Se prohíbe la publicación del informe en todo o en parte, o cualquier referencia al mismo, o a las cifras de valuación contenidas en él, o los nombres y afiliación profesional de los valuadores, sin el consentimiento escrito del Valuador. ---- **El profesional que firma** declara que no tiene hoy, ni espera tener en el futuro, interés en la propiedad valorada; ni participación en los usos que se hagan del avalúo, ni con las personas que participen en la operación. Ha inspeccionado el inmueble personalmente y/o su equipo de trabajo con RAA vigente, y la información es la observada; los inconvenientes y limitaciones que pueda tener el bien y su vecindario, están mencionados. Además, se mantendrá un nivel de confidencialidad, acorde a las exigencias de **Los Rosales Constructora Inmobiliaria S.A.S.** ----No es responsabilidad del valuador, el uso de este

informe, para un fin distinto al que fue solicitado. --- **La valuación se llevó a cabo conforme a un código de ética** y normas de conducta. El Valuador ha cumplido los requisitos de formación de su profesión. Se adjunta el registro RAA de evaluador en el presente informe. Las descripciones de hechos presentadas en el informe son correctas hasta donde el Valuador alcanza a conocer. Los análisis y resultados solamente se ven restringidos por las hipótesis y condiciones restrictivas que se describen en el informe.

CONDICIONANTES Y SALVEDADE AL AVALÚO

Para la elaboración del presente avalúo, se ha tenido en cuenta la **Resolución 620, del 23/09/2008, del IGAC**; por la cual se establece la metodología para la realización de los avalúos ordenados por la **Ley 388 de 1.997**.---Conforme a lo determinado en el **Art. 14 del Dcto. 1420 de 1998**; la compañía valuadora así como el valuador no serán responsables de la veracidad de la información urbanística que afecte o haya afectado el inmueble objeto del predio en el momento de la realización del avalúo. El evaluador deberá dejar consignadas las inconsistencias que observe. --- **La compañía valuadora** así como el valuador no serán responsables de la veracidad de la información y ubicación del bien recibido del solicitante; los antecedentes de propiedad asentados en el presente Avalúo es la contenida en la documentación oficial proporcionada por el solicitante del propio Avalúo y/o propietario del bien a valorar y/o entidad pública o privada solicitante del avalúo, la cual asumimos como correcta y se recibe de buena fe. Entre ella, podemos mencionar la escritura de propiedad o propiedad horizontal, certificado de libertad y tradición, entre otros. --- **El presente Avalúo es de USO exclusivo del(os) solicitante(s)** para el destino o propósito expresado en el mismo, por lo que no podrá ser utilizado para fines distintos. --- **La presente tasación no constituye un dictamen estructural, de cimentación, de hidrología, de suelos, de sismología**, o de cualquier otra rama de la ingeniería civil o la arquitectura, por lo tanto, no puede ser utilizado para fines relacionados con esas ramas ni se asume responsabilidad por vicios ocultos u otras características del inmueble que no puedan ser apreciadas en una visita normal de inspección física para efectos de tasación. Incluso cuando se aprecien algunas características que puedan constituir anomalías con respecto al estado de conservación normal -según la vida útil consumida- de un inmueble o a su estructura, el valuador no asume mayor responsabilidad que así indicarlo cuando son detectadas, ya que aunque se presenten estados de conservación malos o ruinosos, es obligación del perito realizar la tasación según los criterios y normas vigentes y aplicables según el propósito del mismo. -- **No se han tenido** en cuenta en la elaboración del presente informe, posibles contingencias o afectaciones de orden jurídico, tales como: Titulación, Modos de Adquisición de Dominio, limitaciones de dominio, Contratos de Tenencia, Demandas Pendientes y en general cualquier asunto de carácter legal. El valor asignado se entiende como valor presente del inmueble tal y como se encontraba al momento de efectuar la visita de inspección. **Por tales motivos, el presente avalúo, no representa en ninguno de los casos un estudio de títulos.** --- Los valores comerciales asignados a los inmuebles, tienen que ver directamente con el área determinada en los documentos públicos suministrados por el interesado y/o áreas susceptibles de legalizar de acuerdo a la normatividad aplicable. --**Vigencia del avalúo: decretos 1420/1998 y 422/2000**, expedidos por el Ministerio de Hacienda y Crédito Público y ministerio de Desarrollo Económico, el presente avalúo tiene una **vigencia de un año**, contado desde la fecha expedición, siempre y cuando las condiciones físicas, intrínsecas, extrínsecas y normativas del inmueble valuado, no sufran cambios significativos, así como tampoco se presenten variaciones representativas del mercado inmobiliario comparable. Por otra parte, el **Decreto 145/2000**, "por medio del cual se establecen las condiciones de los créditos de vivienda individual a largo plazo, el avalúo practicado para tal fin, debe encontrarse dentro de los **seis (6) meses** anteriores al otorgamiento del crédito" --- **FAVORABILIDAD:** La finalidad de un proceso valuatorio, es dar valor comercial, valor de reposición, valor razonable, entre otros, por tal motivo cuando se da un concepto de favorabilidad, este está sujeto al cumplimiento de las políticas exigidas por la entidad a la que se le está dirigiendo el avalúo, la cual establece los requisitos para dar un concepto, de acuerdo a los requerimientos internos de dicha entidad. La favorabilidad es un concepto independiente al valor del avalúo, el cual no se afecta por dicho concepto. NO es responsabilidad del perito y/o de Los Rosales dicho concepto, el cual se aporta de buena fe, es responsabilidad de a quien se dirige el avalúo verificar de acuerdo a sus políticas.

FINAL DEL INFORME AVALÚO LRCAJA-1098626167



PIN de Validación: a9da0a17



Corporación Autorregulador Nacional de Avaluadores - ANA

NIT: 900796614-2

Entidad Reconocida de Autorregulación mediante la Resolución 20910 de 2016 de la Superintendencia de Industria y Comercio

El señor(a) REINALDO FANDIÑO RUIZ, identificado(a) con la Cédula de ciudadanía No. 91073655, se encuentra inscrito(a) en el Registro Abierto de Avaluadores, desde el 15 de Noviembre de 2017 y se le ha asignado el número de avaluador AVAL-91073655.

Al momento de expedición de este certificado el registro del señor(a) REINALDO FANDIÑO RUIZ se encuentra **Activo** y se encuentra inscrito en las siguientes categorías y alcances:

Categoría 1 Inmuebles Urbanos

Alcance

- Casas, apartamentos, edificios, oficinas, locales comerciales, terrenos y bodegas situados total o parcialmente en áreas urbanas, lotes no clasificados en la estructura ecológica principal, lotes en suelo de expansión con plan parcial adoptado.

Fecha de inscripción
15 Nov 2017

Regimen
Régimen de Transición

Fecha de actualización
24 Feb 2020

Regimen
Régimen Académico

Categoría 2 Inmuebles Rurales

Alcance

- Terrenos rurales con o sin construcciones, como viviendas, edificios, establos, galpones, cercas, sistemas de riego, drenaje, vías, adecuación de suelos, pozos, cultivos, plantaciones, lotes en suelo de expansión sin plan parcial adoptado, lotes para el aprovechamiento agropecuario y demás infraestructura de explotación situados totalmente en áreas rurales.

Fecha de inscripción
15 Nov 2017

Regimen
Régimen de Transición

Fecha de actualización
24 Feb 2020

Regimen
Régimen Académico

Categoría 3 Recursos Naturales y Suelos de Protección

Alcance

- Bienes ambientales, minas, yacimientos y explotaciones minerales. Lotes incluidos en la estructura ecológica principal, lotes definidos o contemplados en el Código de recursos Naturales Renovables y daños ambientales.

Fecha de inscripción
09 Mar 2020

Regimen
Régimen Académico



PIN de Validación: a9da0a17



Categoría 4 Obras de Infraestructura

Alcance

- Estructuras especiales para proceso, puentes, túneles, acueductos y conducciones, presas, aeropuertos, muelles y demás construcciones civiles de infraestructura similar.

Fecha de inscripción
09 Mar 2020

Regimen
Régimen Académico

Categoría 5 Edificaciones de Conservación Arqueológica y Monumentos Históricos

Alcance

- Edificaciones de conservación arquitectónica y monumentos históricos.

Fecha de inscripción
09 Mar 2020

Regimen
Régimen Académico

Categoría 6 Inmuebles Especiales

Alcance

- Incluye centros comerciales, hoteles, colegios, hospitales, clínicas y avance de obras. Incluye todos los inmuebles que no se clasifiquen dentro de los numerales anteriores.

Fecha de inscripción
09 Mar 2020

Regimen
Régimen de Transición

Fecha de actualización
09 Mar 2020

Regimen
Régimen Académico

Categoría 7 Maquinaria Fija, Equipos y Maquinaria Móvil

Alcance

- Equipos eléctricos y mecánicos de uso en la industria, motores, subestaciones de planta, tableros eléctricos, equipos de generación, subestaciones de transmisión y distribución, equipos e infraestructura de transmisión y distribución, maquinaria de construcción, movimiento de tierra, y maquinaria para producción y proceso. Equipos de cómputo: Microcomputadores, impresoras, monitores, módems y otros accesorios de estos equipos, redes, main frames, periféricos especiales y otros equipos accesorios de estos. Equipos de telefonía, electromedicina y radiocomunicación. Transporte Automotor: vehículos de transporte terrestre como automóviles, camperos, camiones, buses, tractores, camiones y remolques, motocicletas, motociclos, mototriciclos, cuatrimotos, bicicletas y similares.

Fecha de inscripción
09 Mar 2020

Regimen
Régimen de Transición

Fecha de actualización
09 Mar 2020

Regimen
Régimen Académico



PIN de Validación: a9da0a17



Categoría 8 Maquinaria y Equipos Especiales

Alcance

- Naves, aeronaves, trenes, locomotoras, vagones, teleféricos y cualquier medio de transporte diferente del automotor descrito en la clase anterior.

Fecha de inscripción
09 Mar 2020

Regimen
Régimen Académico

Categoría 9 Obras de Arte, Orfebrería, Patrimoniales y Similares

Alcance

- Arte, joyas, orfebrería, artesanías, muebles con valor histórico, cultural, arqueológico, palenteológico y similares.

Fecha de inscripción
09 Mar 2020

Regimen
Régimen Académico

Categoría 10 Semovientes y Animales

Alcance

- Semovientes, animales y muebles no clasificados en otra especialidad.

Fecha de inscripción
09 Mar 2020

Regimen
Régimen Académico

Categoría 11 Activos Operacionales y Establecimientos de Comercio

Alcance

- Revalorización de activos, inventarios, materia prima, producto en proceso y producto terminado. Establecimientos de comercio.

Fecha de inscripción
22 Jun 2018

Regimen
Régimen Académico

Categoría 12 Intangibles

Alcance

- Marcas, patentes, secretos empresariales, derechos autor, nombres comerciales, derechos deportivos, espectro radioeléctrico, fondo de comercio, prima comercial y otros similares.



PIN de Validación: a9da0a17



Fecha de inscripción
22 Jun 2018

Regimen
Régimen Académico

Categoría 13 Intangibles Especiales

Alcance

- Daño emergente, lucro cesante, daño moral, servidumbres, derechos herenciales y litigiosos y demás derechos de indemnización o cálculos compensatorios y cualquier otro derecho no contemplado en las clases anteriores.

Fecha de inscripción
09 Mar 2020

Regimen
Régimen Académico

Adicionalmente, ha inscrito las siguientes certificaciones de calidad de personas (Norma ISO 17024) y experiencia:

- Certificación expedida por Registro Nacional de Avaluadores R.N.A, en la categoría Inmuebles Urbanos con el Código URB-0122, vigente desde el 01 de Diciembre de 2015 hasta el 31 de Diciembre de 2017, inscrito en el Registro Abierto de Avaluadores, en la fecha que se refleja en el anterior cuadro.
- Certificación expedida por Registro Nacional de Avaluadores R.N.A, en la categoría Inmuebles Rurales con el Código RUR-0086, vigente desde el 01 de Diciembre de 2015 hasta el 31 de Diciembre de 2017, inscrito en el Registro Abierto de Avaluadores, en la fecha que se refleja en el anterior cuadro.

NOTA: LA FECHA DE VIGENCIA DE LOS DOCUMENTOS ACÁ RELACIONADOS, ES INDEPENDIENTE DE LA VIGENCIA DE ESTE CERTIFICADO Y DIFERENTE DE LA VIGENCIA DE INSCRIPCION EN EL RAA

Los datos de contacto del Avaluador son:

Ciudad: BUCARAMANGA, SANTANDER
Dirección: BUCARAMANGA, CRA23N.33-95TORRE1APTO1802
Teléfono: 3208114775
Correo Electrónico: reyfan71@hotmail.com

Títulos Académicos, Certificados de Aptitud Ocupacional y otros programas de formación:

Técnico Laboral Por Competencias en Auxiliar de Avalúos y Liquidación - Corporación Técnica y Empresarial Kaizen
Ingeniero Financiero - Universidad Autónoma de Bucaramanga.

Que revisados los archivos de antecedentes del Tribunal Disciplinario de la ERA Corporación Autorregulador Nacional de Avaluadores - ANA; no aparece sanción disciplinaria alguna contra el(la) señor(a) REINALDO FANDIÑO RUIZ, identificado(a) con la Cédula de ciudadanía No. 91073655.



PIN de Validación: a9da0a17



<https://www.raa.org.co>



El(la) señor(a) REINALDO FANDIÑO RUIZ se encuentra al día con el pago sus derechos de registro, así como con la cuota de autorregulación con Corporación Autorregulador Nacional de Avaluadores - ANA.

Con el fin de que el destinatario pueda verificar este certificado se le asignó el siguiente código de QR, y puede escanearlo con un dispositivo móvil u otro dispositivo lector con acceso a internet, descargando previamente una aplicación de digitalización de código QR que son gratuitas. La verificación también puede efectuarse ingresando el PIN directamente en la página de RAA <http://www.raa.org.co>. Cualquier inconsistencia entre la información acá contenida y la que reporte la verificación con el código debe ser inmediatamente reportada a Corporación Autorregulador Nacional de Avaluadores - ANA.



PIN DE VALIDACIÓN

a9da0a17

El presente certificado se expide en la República de Colombia de conformidad con la información que reposa en el Registro Abierto de Avaluadores RAA., a los dos (02) días del mes de Enero del 2023 y tiene vigencia de 30 días calendario, contados a partir de la fecha de expedición.

Firma: _____

Alexandra Suarez
Representante Legal