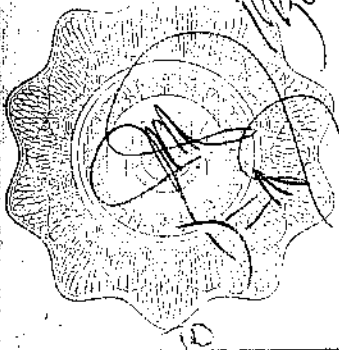


2096

AA 28275011

**CLASE DE ACTO: LOTEO.****OTORGANTE: INVERCAB CABARCAS PINEDO Y CIA S. EN C. INVERCAB.**

**INMUEBLE:** Un globo de terreno con área actual de ciento nueve mil setecientos ochenta y un metros cuadrados (109.781.00 M2), situado en el punto denominado **LOS CUSULES**, en jurisdicción del Municipio de Soledad, con una superficie de doce (12) hectáreas y tres mil ochocientos ochenta y ocho metros (3.888.00 M2).

**MATRICULA INMOBILIARIA:** 040-47424.**REFERENCIA CATASTRAL:** 01.02.0522.0001.000.**FECHA DE OTORGAMIENTO:** MARZO 30 DE 2007.**NUMERO:** DOS MIL NOVENTA Y SEIS (2096).

En el Municipio de Soledad, Departamento del Atlántico, República de Colombia, a treinta (30) días del mes de marzo de dos mil siete (2007), ante mí, **JOSE JOAO HERRERA IRANZO**, Notario Público Primero Principal del Circuito de Soledad, compareció **JANETT CECILIA SERRANO ALVARADO**, mujer, mayor de edad, identificada con la cédula de ciudadanía número 32.702.672, expedida en Barranquilla, domiciliada en el municipio de Soledad, Atlántico.

y dijo: Que actúa en este acto en nombre y representación de **INVERCAB CABARCAS PINEDO Y CIA S. EN C. INVERCAB**, sociedad con domicilio principal en este Municipio, distinguida con el Nit. 802.014.484-1, legalmente constituida por escritura pública número dos mil trescientos noventa y tres (2.393) del veinte (20) de Abril de dos mil uno (2001), otorgada en la Notaría Unica hoy primera de Soledad, en su condición de socio gestor principal, todo lo cual acredita con el Certificado de Existencia y Representación Legal, expedido por la Cámara de Comercio de Barranquilla que se protocoliza con este instrumento y su texto se insertará en las copias que de él se expidan, y en tal carácter manifestó: **PRIMERO:** Que la sociedad por ella representada es propietaria del siguiente bien inmueble: Un globo de terreno con área actual de ciento nueve mil setecientos ochenta y un metros cuadrados (109.781.00 M2), conforme a certificado del IGAC N°017097 de Octubre 03 de 2006, según consta en escritura pública número veinticuatro (24) del nueve (09) de Enero de dos mil siete (2007) de la Notaría 6a. de Barranquilla, debidamente registrada, situado en el punto denominado **LOS CUSULES**, en jurisdicción del Municipio de Soledad, y con los siguientes linderos actualizados: **NORTE:** con la carrera catorce (14); **SUR:** con la carrera 12; **ORIENTE:** con predios 1272-1273 y 520; y al **OCIDENTE:** con la calle 59. **Matricula inmobiliaria:** 040-47424. **SEGUNDO:** Que el anterior inmueble lo adquirió la sociedad **INVERCAB CABARCAS PINEDO Y CIA S. EN C. INVERCAB** por declaración judicial de pertenencia según sentencia de fecha veintisiete (27) de Mayo de dos mil cuatro (2004), proferida por el Juzgado Primero Civil del Circuito de Soledad, debidamente registrada en la Oficina de Registro de Instrumentos Públicos de Barranquilla bajo el folio de matricula inmobiliaria número 040-47424. **TERCERO:** Que por convenir a sus intereses, la compañía **INVERCAB CABARCAS PINEDO Y CIA S. EN C. INVERCAB**, procede a lotear el inmueble antes descrito en manzanas, lotes, vías, zona verde y de recreación, para conformar el proyecto urbanístico denominado **LA INMACULADA**, el cual fue aprobado por la Secretaría de Planeación Municipal de Soledad mediante resolución N° SPM-LU-015 de fecha catorce (14) de Agosto de dos mil dos (2002), con permiso concedido para anunciar y desarrollar la actividad de enajenación de inmuebles de dicho proyecto por medio de la resolución N° SPM-23 de fecha Agosto veintidós (22) de dos mil dos (2002) expedida también por la Secretaría de Planeación Municipal de Soledad Atlántico, documentos que junto con el plano de loteo general se protocolizan con este instrumento para que hagan parte integrante de él y de las copias que se expidan. **CUARTO:** Que el proyecto urbanístico denominado **"LA INMACULADA"**, queda distribuido de la siguiente manera:



### MANZANA N°1

**LOTE N°1 DE LA MANZANA N°1:** Lote de terreno marcado con el N°1 de la manzana 1 en la Urbanización "LA INMACULADA", situada en el punto denominado "Los Cusules", en jurisdicción del Municipio de Soledad, cuyas medidas y linderos son las siguientes: **NORTE:** mide 15.40 metros y linda con lote 2 de la misma manzana; **SUR:** mide 15.73 metros y linda zona peatonal en medio con camino real que conduce a Baranoa en medio, hoy carrera 12, con predios que son o fueron de Hector Barceló y Eberto Martínez; **ESTE:** mide 8.50 metros y linda zona peatonal en medio con la calle 59B de la nomenclatura interna de la urbanización; **OESTE:** mide 11.32 metros y linda con el barrio "Nuevo Milenio".- Este lote tiene un área de 155.09 metros cuadrados.-

**LOTE N°2 DE LA MANZANA N°1:** Lote de terreno marcado con el N°2 de la manzana 1 en la Urbanización "LA INMACULADA", situada en el punto denominado "Los Cusules", en jurisdicción del Municipio de Soledad, cuyas medidas y linderos son las siguientes: **NORTE:** mide 15.40 metros y linda con lote 3 de la misma manzana; **SUR:** mide 15.40 metros y linda con lote 1 de la misma manzana; **ESTE:** mide 8.50 metros y linda zona peatonal en medio con la calle 59B de la nomenclatura interna de la urbanización; **OESTE:** mide 8.50 metros y linda con el barrio "Nuevo Milenio".- Este lote tiene un área de 130.90 metros cuadrados.-

**LOTE N°3 DE LA MANZANA N°1:** Lote de terreno marcado con el N°3 de la manzana 1 en la Urbanización "LA INMACULADA", situada en el punto denominado "Los Cusules", en jurisdicción del Municipio de Soledad, cuyas medidas y linderos son las siguientes: **NORTE:** mide 15.40 metros y linda con lote 4 de la misma manzana; **SUR:** mide 15.40 metros y linda con lote 2 de la misma manzana; **ESTE:** mide 6.00 metros y linda zona peatonal en medio con la calle 59B de la nomenclatura interna de la urbanización; **OESTE:** mide 6.00 metros y linda con el barrio "Nuevo Milenio".- Este lote tiene un área de 92.40 metros cuadrados.-


**LOTE N°4 DE LA MANZANA N°1:** Lote de terreno marcado con el N°4 de la manzana 1 en la Urbanización "LA INMACULADA", situada en el punto denominado "Los Cusules", en jurisdicción del Municipio de Soledad, cuyas medidas y linderos son las siguientes: **NORTE:** mide 15.18 metros y linda con lote 5 de la misma manzana; **SUR:** mide 15.40 metros y linda con lote 3 de la misma manzana; **ESTE:** mide 7.00 metros y linda zona peatonal en medio con la calle 59B de la nomenclatura interna de la urbanización; **OESTE:** mide 7.00 metros y linda con el barrio "Nuevo Milenio".- Este lote tiene un área de 107.03 metros cuadrados.-

**LOTE N°5 DE LA MANZANA N°1:** Lote de terreno marcado con el N°5 de la manzana 1 en la Urbanización "LA INMACULADA", situada en el punto denominado "Los Cusules", en jurisdicción del Municipio de Soledad, cuyas medidas y linderos son las siguientes: **NORTE:** mide 14.98 metros y linda con lote 6 de la misma manzana; **SUR:** mide 15.18 metros y linda con lote 4 de la misma manzana; **ESTE:** mide 7.00 metros y linda zona peatonal en medio con la calle 59B de la nomenclatura interna de la urbanización; **OESTE:** mide 7.00 metros y linda con el barrio "Nuevo Milenio".- Este lote tiene un área de 105.56 metros cuadrados.-

**LOTE N°6 DE LA MANZANA N°1:** Lote de terreno marcado con el N°6 de la manzana 1 en la Urbanización "LA INMACULADA", situada en el punto denominado "Los Cusules", en jurisdicción del Municipio de Soledad, cuyas medidas y linderos son las siguientes: **NORTE:** mide 14.79 metros y linda con lote 7 de la misma manzana; **SUR:** mide 14.98 metros y linda con lote 5 de la misma manzana; **ESTE:** mide 7.00 metros y linda zona peatonal en medio con la calle 59B de la nomenclatura interna de la urbanización; **OESTE:** mide 7.00 metros y linda con el barrio "Nuevo Milenio".- Este lote tiene un área de 104.20 metros cuadrados.-

**LOTE N°7 DE LA MANZANA N°1:** Lote de terreno marcado con el N°7 de la manzana 1 en la Urbanización "LA INMACULADA", situada en el punto denominado "Los Cusules", en jurisdicción del Municipio de Soledad, cuyas medidas y linderos son las siguientes: **NORTE:** mide 14.59 metros y linda con lote 8 de la misma manzana; **SUR:** mide 14.79 metros y linda con lote 6 de la misma manzana; **ESTE:** mide 7.00 metros y linda zona peatonal en medio con la calle 59B de la nomenclatura interna de la urbanización; **OESTE:** mide 7.00 metros y linda con el barrio "Nuevo Milenio".- Este lote tiene un área de 102.83 metros cuadrados.-

**LOTE N°8 DE LA MANZANA N°1:** Lote de terreno marcado con el N°8 de la manzana 1 en la



### MANZANA N°1

"LA INMACULADA"

Municipio de Soledad

metros y linda con

de la misma manzana

59B de la nomenclatura

barrio "Nuevo Milenio"

**DE LA MANZANA**

Urbanización "LA

jurisdicción del Municipio

mide 14.00 metros

con lote 9 de la manzana

con la calle 59B de la

linda con el barrio

**LOTE N°11 DE LA**

1 en la Urbanización

en jurisdicción del Municipio

**NORTE:** mide 15.18

metros y linda con

peatonal en medio con

mide 7.00 metros

metros cuadrados.

N°12 de la manzana

denominado "Los

linderos son las siguientes

la carrera 12 B de la

linda con lote 11 de

medio con la calle

metros y linda con

cuadrados.

### LOTE N°1 DE LA

en la Urbanización

en jurisdicción del Municipio

**NORTE:** mide 14.00

metros y linda con

urbanización; **ESTE:**

nomenclatura interna

"Nuevo Milenio".-

**MANZANA N°2:**

"LA INMACULADA"

Municipio de Soledad

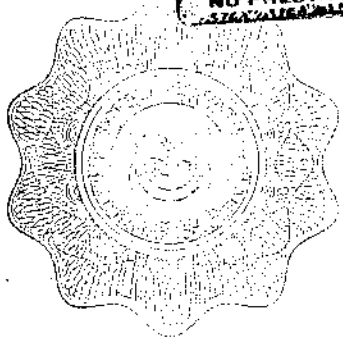
metros y linda con

de la misma manzana

59B de la nomenclatura



28275012

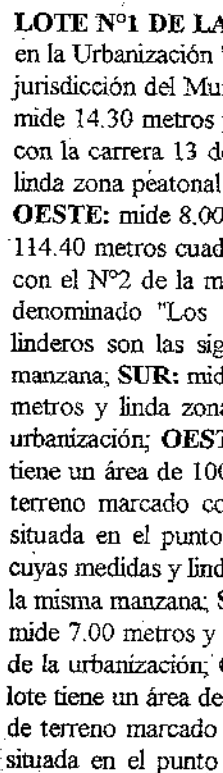


Urbanización "LA INMACULADA", situada en el punto denominado "Los Cusules", en jurisdicción del Municipio de Soledad, cuyas medidas y linderos son las siguientes: **NORTE:** mide 14.39 metros y linda con lote 9 de la misma manzana; **SUR:** mide 14.59 metros y linda con lote 7 de la misma manzana; **ESTE:** mide 7.00 metros y linda zona peatonal en medio con la calle 59B de la nomenclatura interna de la urbanización; **OESTE:** mide 7.00 metros y linda con el barrio "Nuevo Milenio".- Este lote tiene un área de 101.43 metros cuadrados.- **LOTE Nº9 DE LA**

**MANZANA Nº1:** Lote de terreno marcado con el Nº9 de la manzana 1 en la Urbanización "LA INMACULADA", situada en el punto denominado "Los Cusules", en jurisdicción del Municipio de Soledad, cuyas medidas y linderos son las siguientes: **NORTE:** mide 14.20 metros y linda con lote 10 de la misma manzana; **SUR:** mide 14.39 metros y linda con lote 8 de la misma manzana; **ESTE:** mide 7.00 metros y linda zona peatonal en medio con la calle 59B de la nomenclatura interna de la urbanización; **OESTE:** mide 7.00 metros y linda con el barrio "Nuevo Milenio".- Este lote tiene un área de 100.06 metros cuadrados.- **LOTE Nº10 DE LA MANZANA Nº1:** Lote de terreno marcado con el Nº10 de la manzana 1 en la Urbanización "LA INMACULADA", situada en el punto denominado "Los Cusules", en jurisdicción del Municipio de Soledad, cuyas medidas y linderos son las siguientes: **NORTE:** mide 14.00 metros y linda con lote 11 de la misma manzana; **SUR:** mide 14.20 metros y linda con lote 9 de la misma manzana; **ESTE:** mide 7.00 metros y linda zona peatonal en medio con la calle 59B de la nomenclatura interna de la urbanización; **OESTE:** mide 7.00 metros y linda con el barrio "Nuevo Milenio".- Este lote tiene un área de 98.70 metros cuadrados.- **LOTE Nº11 DE LA MANZANA Nº1:** Lote de terreno marcado con el Nº11 de la manzana 1 en la Urbanización "LA INMACULADA", situada en el punto denominado "Los Cusules", en jurisdicción del Municipio de Soledad, cuyas medidas y linderos son las siguientes: **NORTE:** mide 13.91 metros y linda con lote 12 de la misma manzana; **SUR:** mide 14.00 metros y linda con lote 10 de la misma manzana; **ESTE:** mide 7.00 metros y linda zona peatonal en medio con la calle 59B de la nomenclatura interna de la urbanización; **OESTE:** mide 7.00 metros y linda con el barrio "Nuevo Milenio".- Este lote tiene un área de 97.68 metros cuadrados.- **LOTE Nº12 DE LA MANZANA Nº1:** Lote de terreno marcado con el Nº12 de la manzana 1 en la Urbanización "LA INMACULADA", situada en el punto denominado "Los Cusules", en jurisdicción del Municipio de Soledad, cuyas medidas y linderos son las siguientes: **NORTE:** mide 13.80 metros y linda zona peatonal en medio con la carrera 12 B de la nomenclatura interna de la urbanización; **SUR:** mide 13.91 metros y linda con lote 11 de la misma manzana; **ESTE:** mide 7.00 metros y linda zona peatonal en medio con la calle 59B de la nomenclatura interna de la urbanización; **OESTE:** mide 7.00 metros y linda con el barrio "Nuevo Milenio".- Este lote tiene un área de 110.84 metros cuadrados.-

**MANZANA Nº2**

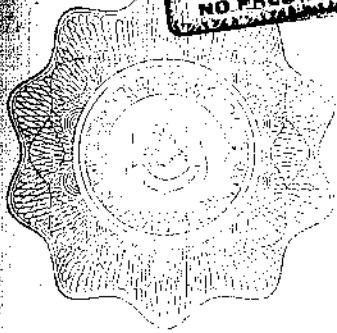
**LOTE Nº1 DE LA MANZANA Nº2:** Lote de terreno marcado con el Nº1 de la manzana 2 en la Urbanización "LA INMACULADA", situada en el punto denominado "Los Cusules", en jurisdicción del Municipio de Soledad, cuyas medidas y linderos son las siguientes: **NORTE:** mide 14.30 metros y linda con lote 2 de la misma manzana; **SUR:** mide 14.30 metros y linda zona peatonal en medio con la carrera 12 B de la nomenclatura interna de la urbanización; **ESTE:** mide 3.00 metros y linda zona peatonal en medio con la calle 59B de la nomenclatura interna de la urbanización; **OESTE:** mide 7.00 metros y linda con el barrio "Nuevo Milenio".- Este lote tiene un área de 114.40 metros cuadrados.- **LOTE Nº2 DE LA MANZANA Nº2:** Lote de terreno marcado con el Nº2 de la manzana 2 en la Urbanización "LA INMACULADA", situada en el punto denominado "Los Cusules", en jurisdicción del Municipio de Soledad, cuyas medidas y linderos son las siguientes: **NORTE:** mide 14.30 metros y linda con lote 3 de la misma manzana; **SUR:** mide 14.30 metros y linda con lote 1 de la misma manzana; **ESTE:** mide 7.00 metros y linda zona peatonal en medio con la calle 59B de la nomenclatura interna de la urbanización; **OESTE:** mide 7.00 metros y linda con el







AA 28275013



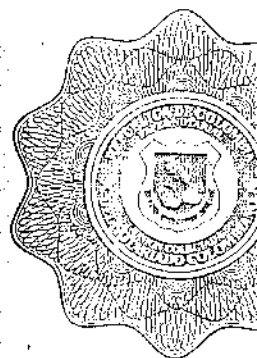
s cuadrados.- **LOTE N°3**  
3 de la manzana 2 en la  
uinado "Los Cusules", en  
eros son las siguientes:  
manzana; **SUR:** mide 14.30  
7.00 metros y linda zona  
la urbanización; **OESTE:**  
e tiene un área de 100.10  
de terreno marcado con el  
A", situada en el punto  
Soledad, cuyas medidas y  
con lote 5 de la misma  
a manzana; **ESTE:** mide  
nomenclatura interna de la  
uevo Milenio".- Este lote  
**MANZANA N°2:** Lote de  
"LA INMACULADA",  
el Municipio de Soledad,  
metros y linda con lote 6  
4 de la misma manzana;  
con la calle 59B de la  
tros y linda con el barrio  
drados.- **LOTE N°6 DE**  
de la manzana 2 en la  
uinado "Los Cusules", en  
eros son las siguientes:  
manzana; **SUR:** mide 14.30  
0.00 metros y linda zona  
a urbanización; **OESTE:**  
e tiene un área de 100.10  
e terreno marcado con el  
A", situada en el punto  
Soledad, cuyas medidas y  
con lote 8 de la misma  
a manzana; **ESTE:** mide  
nomenclatura interna de la  
uevo Milenio".- Este lote  
**MANZANA N°2:** Lote de  
"LA INMACULADA",  
el Municipio de Soledad,  
metros y linda con lote 9  
7 de la misma manzana;  
con la calle 59B de la  
ros y linda con el barrio  
drados.- **LOTE N°9 DE**  
de la manzana 2 en la  
uinado "Los Cusules", en  
eros son las siguientes:  
manzana; **SUR:** mide 14.30  
00 metros y linda zona  
a urbanización; **OESTE:**  
tiene un área de 100.10  
de terreno marcado con  
A", situada en el punto  
Soledad, cuyas medidas y

linderos son las siguientes: **NORTE:** mide 14.30 metros y  
linda con lote 11 de la misma manzana; **SUR:** mide 14.30  
metros y linda con lote 9 de la misma manzana; **ESTE:** mide  
4.00 metros y linda zona peatonal en medio con la calle 59B  
de la nomenclatura interna de la urbanización; **OESTE:**  
mide 4.00 metros y linda con el barrio "Nuevo Milenio".-  
Este lote tiene un área de 57.20 metros cuadrados.- **LOTE**  
**N°11 DE LA MANZANA N°2:** Lote de terreno marcado  
con el N°11 de la manzana 2 en la Urbanización "LA  
INMACULADA", situada en el punto denominado "Los

Cusules", en jurisdicción del Municipio de Soledad, cuyas medidas y linderos son las  
siguientes: **NORTE:** mide 14.30 metros y linda con lote 12 de la misma manzana; **SUR:**  
mide 14.30 metros y linda con lote 10 de la misma manzana; **ESTE:** mide 6.00 metros y linda  
zona peatonal en medio con la calle 59B de la nomenclatura interna de la urbanización;  
**OESTE:** mide 6.00 metros y linda con el barrio "Nuevo Milenio".- Este lote tiene un área de  
85.80 metros cuadrados.- **LOTE N°12 DE LA MANZANA N°2:** Lote de terreno marcado  
con el N°12 de la manzana 2 en la Urbanización "LA INMACULADA", situada en el punto  
denominado "Los Cusules", en jurisdicción del Municipio de Soledad, cuyas medidas y  
linderos son las siguientes: **NORTE:** mide 14.30 metros y linda con lote 13 de la misma  
manzana; **SUR:** mide 14.30 metros y linda con lote 11 de la misma manzana; **ESTE:** mide  
7.00 metros y linda zona peatonal en medio con la calle 59B de la nomenclatura interna de la  
urbanización; **OESTE:** mide 7.00 metros y linda con el barrio "Nuevo Milenio".- Este lote  
tiene un área de 100.10 metros cuadrados.- **LOTE N°13 DE LA MANZANA N°2:** Lote de  
terreno marcado con el N°13 de la manzana 2 en la Urbanización "LA INMACULADA",  
situada en el punto denominado "Los Cusules", en jurisdicción del Municipio de Soledad,  
cuyas medidas y linderos son las siguientes: **NORTE:** mide 14.30 metros y linda con la  
carrera 13 de la nomenclatura interna de la urbanización; **SUR:** mide 14.30 metros y linda  
con lote 12 de la misma manzana; **ESTE:** mide 8.00 metros y linda zona peatonal en medio  
con la calle 59B de la nomenclatura interna de la urbanización; **OESTE:** mide 8.00 metros y  
linda con el barrio "Nuevo Milenio".- Este lote tiene un área de 114.40 metros cuadrados.---

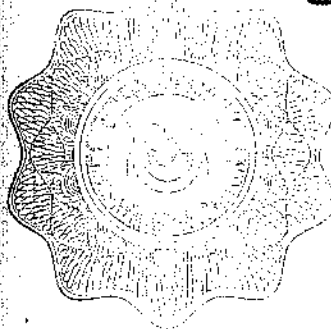
#### MANZANA N°3

**LOTE N°1 DE LA MANZANA N°3:** Lote de terreno marcado con el N°1 de la manzana 3  
en la Urbanización "LA INMACULADA", situada en el punto denominado "Los Cusules", en  
jurisdicción del Municipio de Soledad, cuyas medidas y linderos son las siguientes: **NORTE:**  
mide 14.30 metros y linda con lote 2 de la misma manzana; **SUR:** mide 14.30 metros y linda  
con la carrera 13 de la nomenclatura interna de la urbanización; **ESTE:** mide 8.00 metros y  
linda zona peatonal en medio con la calle 59B de la nomenclatura interna de la urbanización;  
**OESTE:** mide 8.00 metros y linda con el barrio "Nuevo Milenio".- Este lote tiene un área de  
114.40 metros cuadrados.- **LOTE N°2 DE LA MANZANA N°3:** Lote de terreno marcado  
con el N°2 de la manzana 3 en la Urbanización "LA INMACULADA", situada en el punto  
denominado "Los Cusules", en jurisdicción del Municipio de Soledad, cuyas medidas y  
linderos son las siguientes: **NORTE:** mide 14.30 metros y linda con lote 3 de la misma  
manzana; **SUR:** mide 14.30 metros y linda con lote 1 de la misma manzana; **ESTE:** mide 7.00  
metros y linda zona peatonal en medio con la calle 59B de la nomenclatura interna de la  
urbanización; **OESTE:** mide 7.00 metros y linda con el barrio "Nuevo Milenio".- Este lote  
tiene un área de 100.10 metros cuadrados.- **LOTE N°3 DE LA MANZANA N°3:** Lote de  
terreno marcado con el N°3 de la manzana 3 en la Urbanización "LA INMACULADA",  
situada en el punto denominado "Los Cusules", en jurisdicción del Municipio de Soledad,  
cuyas medidas y linderos son las siguientes: **NORTE:** mide 14.30 metros y linda con lote 4 de  
la misma manzana; **SUR:** mide 14.30 metros y linda con lote 2 de la misma manzana; **ESTE:**  
mide 7.00 metros y linda zona peatonal en medio con la calle 59B de la nomenclatura interna  
de la urbanización; **OESTE:** mide 7.00 metros y linda con el barrio "Nuevo Milenio".- Este  
lote tiene un área de 100.10 metros cuadrados.- **LOTE N°4 DE LA MANZANA N°3:** Lote  
de terreno marcado con el N°4 de la manzana 3 en la Urbanización "LA INMACULADA",  
situada en el punto denominado "Los Cusules", en jurisdicción del Municipio de Soledad,



cuyas medidas y linderos son las siguientes: **NORTE:** mide 14.30 metros y linda con lote 5 de la misma manzana; **SUR:** mide 14.30 metros y linda con lote 3 de la misma manzana; **ESTE:** mide 7.00 metros y linda zona peatonal en medio con la calle 59B de la nomenclatura interna de la urbanización; **OESTE:** mide 7.00 metros y linda con el barrio "Nuevo Milenio".- Este lote tiene un área de 100.10 metros cuadrados.- **LOTE N°5 DE LA MANZANA N°3:** Lote de terreno marcado con el N°5 de la manzana 3 en la Urbanización "LA INMACULADA", situada en el punto denominado "Los Cusules", en jurisdicción del Municipio de Soledad, cuyas medidas y linderos son las siguientes: **NORTE:** mide 14.30 metros y linda con lote 6 de la misma manzana; **SUR:** mide 14.30 metros y linda con lote 4 de la misma manzana; **ESTE:** mide 7.00 metros y linda zona peatonal en medio con la calle 59B de la nomenclatura interna de la urbanización; **OESTE:** mide 7.00 metros y linda con el barrio "Nuevo Milenio".- Este lote tiene un área de 100.10 metros cuadrados.- **LOTE N°6 DE LA MANZANA N°3:** Lote de terreno marcado con el N°6 de la manzana 3 en la Urbanización "LA INMACULADA", situada en el punto denominado "Los Cusules", en jurisdicción del Municipio de Soledad, cuyas medidas y linderos son las siguientes: **NORTE:** mide 14.30 metros y linda con lote 7 de la misma manzana; **SUR:** mide 14.30 metros y linda con lote 5 de la misma manzana; **ESTE:** mide 7.00 metros y linda zona peatonal en medio con la calle 59B de la nomenclatura interna de la urbanización; **OESTE:** mide 7.00 metros y linda con el barrio "Nuevo Milenio".- Este lote tiene un área de 100.10 metros cuadrados.- **LOTE N°7 DE LA MANZANA N°3:** Lote de terreno marcado con el N°7 de la manzana 3 en la Urbanización "LA INMACULADA", situada en el punto denominado "Los Cusules", en jurisdicción del Municipio de Soledad, cuyas medidas y linderos son las siguientes: **NORTE:** mide 14.30 metros y linda con lote 8 de la misma manzana; **SUR:** mide 14.30 metros y linda con lote 6 de la misma manzana; **ESTE:** mide 7.00 metros y linda zona peatonal en medio con la calle 59B de la nomenclatura interna de la urbanización; **OESTE:** mide 7.00 metros y linda con el barrio "Nuevo Milenio".- Este lote tiene un área de 100.10 metros cuadrados.- **LOTE N°8 DE LA MANZANA N°3:** Lote de terreno marcado con el N°8 de la manzana 3 en la Urbanización "LA INMACULADA", situada en el punto denominado "Los Cusules", en jurisdicción del Municipio de Soledad, cuyas medidas y linderos son las siguientes: **NORTE:** mide 14.30 metros y linda con lote 9 de la misma manzana; **SUR:** mide 14.30 metros y linda con lote 7 de la misma manzana; **ESTE:** mide 7.00 metros y linda zona peatonal en medio con la calle 59B de la nomenclatura interna de la urbanización; **OESTE:** mide 7.00 metros y linda con el barrio "Nuevo Milenio".- Este lote tiene un área de 100.10 metros cuadrados.- **LOTE N°9 DE LA MANZANA N°3:** Lote de terreno marcado con el N°9 de la manzana 3 en la Urbanización "LA INMACULADA", situada en el punto denominado "Los Cusules", en jurisdicción del Municipio de Soledad, cuyas medidas y linderos son las siguientes: **NORTE:** mide 14.30 metros y linda con lote 10 de la misma manzana; **SUR:** mide 14.30 metros y linda con lote 8 de la misma manzana; **ESTE:** mide 7.00 metros y linda zona peatonal en medio con la calle 59B de la nomenclatura interna de la urbanización; **OESTE:** mide 7.00 metros y linda con el barrio "Nuevo Milenio".- Este lote tiene un área de 100.10 metros cuadrados.- **LOTE N°10 DE LA MANZANA N°3:** Lote de terreno marcado con el N°10 de la manzana 3 en la Urbanización "LA INMACULADA", situada en el punto denominado "Los Cusules", en jurisdicción del Municipio de Soledad, cuyas medidas y linderos son las siguientes: **NORTE:** mide 14.30 metros y linda con lote 11 de la misma manzana; **SUR:** mide 14.30 metros y linda con lote 9 de la misma manzana; **ESTE:** mide 7.00 metros y linda zona peatonal en medio con la calle 59B de la nomenclatura interna de la urbanización; **OESTE:** mide 7.00 metros y linda con el barrio "Nuevo Milenio".- Este lote tiene un área de 100.10 metros cuadrados.- **LOTE N°11 DE LA MANZANA N°3:** Lote de terreno marcado con el N°11 de la manzana 3 en la Urbanización "LA INMACULADA", situada en el punto denominado "Los Cusules", en jurisdicción del Municipio de Soledad, cuyas medidas y linderos son las siguientes: **NORTE:** mide 14.30 metros y linda con lote 12 de la misma manzana; **SUR:** mide 14.30 metros y linda con lote 10 de la misma manzana; **ESTE:** mide 7.00 metros y linda zona peatonal en medio con la calle 59B de la nomenclatura interna de la urbanización; **OESTE:** mide 7.00 metros y linda con el barrio "Nuevo Milenio".- Este lote tiene un área de 100.10 metros cuadrados.-

Milenio".- Este lote  
**MANZANA N°3:** U  
**"LA INMACULADA"**  
 Municipio de Soledad,  
 metros y linda con lo  
 de la misma manzana  
 59B de la nomenclatur  
 barrio "Nuevo Mileni  
**DE LA MANZANA**  
 Urbanización "LA IN  
 jurisdicción del Muni  
 mide 14.30 metros y  
 con lote 43 de la mis  
 con la calle 59B de la  
 linda con el barrio "N  
**LOTE N°15 DE LA**  
 3 en la Urbanización  
 en jurisdicción del M  
**NORTE:** mide 14.30  
 metros y linda con l  
 peatonal en medio con  
 mide 7.00 metros y li  
 metros cuadrados.- **L**  
 N°16 de la manzana  
 denominado "Los Cu  
 linderos son las siguie  
 manzana; **SUR:** mide  
 7.00 metros y linda zon  
 urbanización; **OESTE:**  
 tiene un área de 100.10  
 terreno marcado con e  
 situada en el punto de  
 cuyas medidas y linder  
 de la misma manzana;  
**ESTE:** mide 7.00 metr  
 interna de la urbanizaci  
 Este lote tiene un área d  
 Lote de terreno mar  
**INMACULADA"**, situ  
 Municipio de Soledad,  
 metros y linda con lote  
 de la misma manzana; **I**  
 59B de la nomenclatura  
 barrio "Nuevo Milenio"  
**DE LA MANZANA N**

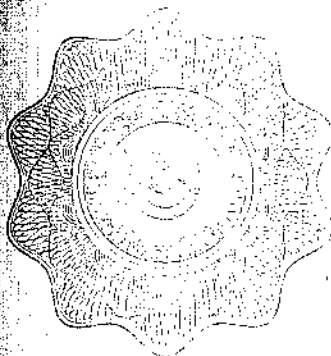


metros y linda con lote 5  
3 de la misma manzana;  
de 59B de la nomenclatura  
ia con el barrio "Nuevo  
s.- **LOTE Nº5 DE LA**  
zana 3 en la Urbanización  
sules", en jurisdicción del  
es: **NORTE:** mide 14.30  
metros y linda con lote 4  
onal en medio con la calle  
7.00 metros y linda con el  
s cuadrados.- **LOTE Nº6**  
6 de la manzana 3 en la  
uinado "Los Cusules", en  
a las siguientes: **NORTE:**  
mide 14.30 metros y linda  
a zona peatonal en medio  
**ESTE:** mide 7.00 metros y  
00.10 metros cuadrados.-  
on el Nº7 de la manzana 3  
nominado "Los Cusules",  
deros son las siguientes:  
manzana; **SUR:** mide 14.30  
7.00 metros y linda zona  
la urbanización; **OESTE:**  
e tiene un área de 100.10  
de terreno marcado con el  
A", situada en el punto  
Soledad, cuyas medidas y  
con lote 9 de la misma  
a manzana; **ESTE:** mide  
nomenclatura interna de la  
uevo Milenio".- Este lote  
**MANZANA Nº3:** Lote de  
"LA INMACULADA",  
el Municipio de Soledad,  
metros y linda con lote 10  
8 de la misma manzana;  
e 59B de la nomenclatura  
a con el barrio "Nuevo  
- **LOTE Nº10 DE LA**  
zana 3 en la Urbanización  
sules", en jurisdicción del  
s: **NORTE:** mide 14.30  
metros y linda con lote 9  
nal en medio con la calle  
7.00 metros y linda con el  
cuadrados.- **LOTE Nº11**  
l de la manzana 3 en la  
nado "Los Cusules", en  
las siguientes: **NORTE:**  
mide 14.30 metros y linda  
zona peatonal en medio  
**ESTE:** mide 7.00 metros y  
0.10 metros cuadrados.-

**LOTE Nº12 DE LA MANZANA Nº3:** Lote de terreno marcado con el Nº12 de la manzana 3 en la Urbanización "LA INMACULADA", situada en el punto denominado "Los Cusules", en jurisdicción del Municipio de Soledad, cuyas medidas y linderos son las siguientes: **NORTE:** mide 14.30 metros y linda con lote 13 de la misma manzana; **SUR:** mide 14.30 metros y linda con lote 11 de la misma manzana; **ESTE:** mide 7.00 metros y linda zona peatonal en medio con la calle 59B de la nomenclatura interna de la urbanización; **OESTE:** mide 7.00 metros y linda con el barrio "Nuevo

Milenio".- Este lote tiene un área de 100.10 metros cuadrados.- **LOTE Nº13 DE LA MANZANA Nº3:** Lote de terreno marcado con el Nº13 de la manzana 3 en la Urbanización "LA INMACULADA", situada en el punto denominado "Los Cusules", en jurisdicción del Municipio de Soledad, cuyas medidas y linderos son las siguientes: **NORTE:** mide 14.30 metros y linda con lote 14 de la misma manzana; **SUR:** mide 14.30 metros y linda con lote 12 de la misma manzana; **ESTE:** mide 7.00 metros y linda zona peatonal en medio con la calle 59B de la nomenclatura interna de la urbanización; **OESTE:** mide 7.00 metros y linda con el barrio "Nuevo Milenio".- Este lote tiene un área de 100.10 metros cuadrados.- **LOTE Nº14 DE LA MANZANA Nº3:** Lote de terreno marcado con el Nº14 de la manzana 3 en la Urbanización "LA INMACULADA", situada en el punto denominado "Los Cusules", en jurisdicción del Municipio de Soledad, cuyas medidas y linderos son las siguientes: **NORTE:** mide 14.30 metros y linda con lote 15 de la misma manzana; **SUR:** mide 14.30 metros y linda con lote 43 de la misma manzana; **ESTE:** mide 7.00 metros y linda zona peatonal en medio con la calle 59B de la nomenclatura interna de la urbanización; **OESTE:** mide 7.00 metros y linda con el barrio "Nuevo Milenio".- Este lote tiene un área de 100.10 metros cuadrados.- **LOTE Nº15 DE LA MANZANA Nº3:** Lote de terreno marcado con el Nº15 de la manzana 3 en la Urbanización "LA INMACULADA", situada en el punto denominado "Los Cusules", en jurisdicción del Municipio de Soledad, cuyas medidas y linderos son las siguientes: **NORTE:** mide 14.30 metros y linda con lote 16 de la misma manzana; **SUR:** mide 14.30 metros y linda con lote 14 de la misma manzana; **ESTE:** mide 7.00 metros y linda zona peatonal en medio con la calle 59B de la nomenclatura interna de la urbanización; **OESTE:** mide 7.00 metros y linda con el barrio "Nuevo Milenio".- Este lote tiene un área de 100.10 metros cuadrados.- **LOTE Nº16 DE LA MANZANA Nº3:** Lote de terreno marcado con el Nº16 de la manzana 3 en la Urbanización "LA INMACULADA", situada en el punto denominado "Los Cusules", en jurisdicción del Municipio de Soledad, cuyas medidas y linderos son las siguientes: **NORTE:** mide 14.30 metros y linda con lote 17 de la misma manzana; **SUR:** mide 14.30 metros y linda con lote 15 de la misma manzana; **ESTE:** mide 7.00 metros y linda zona peatonal en medio con la calle 59B de la nomenclatura interna de la urbanización; **OESTE:** mide 7.00 metros y linda con el barrio "Nuevo Milenio".- Este lote tiene un área de 100.10 metros cuadrados.- **LOTE Nº17 DE LA MANZANA Nº3:** Lote de terreno marcado con el Nº17 de la manzana 3 en la Urbanización "LA INMACULADA", situada en el punto denominado "Los Cusules", en jurisdicción del Municipio de Soledad, cuyas medidas y linderos son las siguientes: **NORTE:** mide 14.30 metros y linda con lote 18 de la misma manzana; **SUR:** mide 14.30 metros y linda con lote 16 de la misma manzana; **ESTE:** mide 7.00 metros y linda zona peatonal en medio con la calle 59B de la nomenclatura interna de la urbanización; **OESTE:** mide 7.00 metros y linda con el barrio "Nuevo Milenio".- Este lote tiene un área de 100.10 metros cuadrados.- **LOTE Nº18 DE LA MANZANA Nº3:** Lote de terreno marcado con el Nº18 de la manzana 3 en la Urbanización "LA INMACULADA", situada en el punto denominado "Los Cusules", en jurisdicción del Municipio de Soledad, cuyas medidas y linderos son las siguientes: **NORTE:** mide 14.30 metros y linda con lote 19 de la misma manzana; **SUR:** mide 14.30 metros y linda con lote 17 de la misma manzana; **ESTE:** mide 7.00 metros y linda zona peatonal en medio con la calle 59B de la nomenclatura interna de la urbanización; **OESTE:** mide 7.00 metros y linda con el barrio "Nuevo Milenio".- Este lote tiene un área de 100.10 metros cuadrados.- **LOTE Nº19 DE LA MANZANA Nº3:** Lote de terreno marcado con el Nº19 de la manzana 3 en la

**ESTE:** mide 7.00 metros y linda con la urbanización "LA MANZANA INMACULADA", Municipio de Solonuevo; **NORTE:** mide 14.30 metros y linda con el barrio "Nuevos Horizontes"; **OESTE:** mide 6.00 metros y linda con la manzana N°30 de la Urbanización "LA MANZANA INMACULADA", en jurisdicción del Municipio de Solonuevo; **SUR:** mide 6.00 metros y linda con la manzana N°31 de la manzana denominada "Los Hornos"; los linderos son las siguientes: **NORTE:** mide 14.30 metros y linda con el barrio "Nuevos Horizontes"; **OESTE:** mide 6.00 metros y linda con la manzana N°30 de la Urbanización "LA MANZANA INMACULADA", en jurisdicción del Municipio de Solonuevo; **SUR:** mide 6.00 metros y linda con la manzana N°31 de la manzana denominada "Los Hornos". El terreno marcado con un número 1 está situada en el punto central de la manzana, cuyas medidas y lindero son: **NORTE:** mide 14.30 metros y linda con el barrio "Nuevos Horizontes"; **OESTE:** mide 6.00 metros y linda con la manzana N°30 de la Urbanización "LA MANZANA INMACULADA", en jurisdicción del Municipio de Solonuevo; **SUR:** mide 6.00 metros y linda con la manzana N°31 de la manzana denominada "Los Hornos".



minado "Los Cusules", en  
on las siguientes: **NORTE:**  
mide 14.30 metros y linda  
da zona peatonal en medio  
**ESTE:** mide 7.00 metros y  
100.10 metros cuadrados.-  
rcado con el N°20 de la  
el punto denominado "Los  
medidas y linderos son las  
la misma manzana; **SUR:**  
: mide 7.00 metros y linda  
terna de la urbanización;  
- Este lote tiene un área de  
**LA N°3:** Lote de terreno  
MACULADA", situada en  
unicipio de Soledad, cuyas  
s y linda con lote 22 de la  
a misma manzana; **ESTE:**  
de la nomenclatura interna  
io "Nuevo Milenio".- Este  
**DE LA MANZANA N°3:**  
en la Urbanización "LA  
ules", en jurisdicción del  
es: **NORTE:** mide 14.30  
metros y linda con lote 21  
onal en medio con la calle  
7.00 metros y linda con el  
cuadrados.- **LOTE N°23**  
23 de la manzana 3 en la  
minado "Los Cusules", en  
n las siguientes: **NORTE:**  
roide 14.30 metros y linda  
la zona peatonal en medio  
**ESTE:** mide 7.00 metros y  
00.10 metros cuadrados.-  
rcado con el N°24 de la  
el punto denominado "Los  
medidas y linderos son las  
la misma manzana; **SUR:**  
: mide 7.00 metros y linda  
terna de la urbanización;  
- Este lote tiene un área de  
**LA N°3:** Lote de terreno  
MACULADA", situada en  
unicipio de Soledad, cuyas  
s y linda con lote 26 de la  
a misma manzana; **ESTE:**  
de la nomenclatura interna  
o "Nuevo Milenio".- Este  
**DE LA MANZANA N°3:**  
en la Urbanización "LA  
ules", en jurisdicción del  
es: **NORTE:** mide 14.30  
metros y linda con lote 25  
onal en medio con la calle

59B de la nomenclatura interna de la urbanización; **OESTE:**  
mide 7.00 metros y linda con el barrio "Nuevo Milenio".-  
Este lote tiene un área de 100.10 metros cuadrados.- **LOTE**  
**N°27 DE LA MANZANA N°3:** Lote de terreno marcado  
con el N°27 de la manzana 3 en la Urbanización "LA  
INMACULADA", situada en el punto denominado "Los  
Cusules", en jurisdicción del Municipio de Soledad, cuyas  
medidas y linderos son las siguientes: **NORTE:** mide 14.30  
metros y linda con lote 28 de la misma manzana; **SUR:** mide  
14.30 metros y linda con lote 26 de la misma manzana;

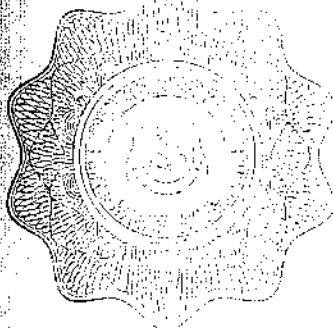
**ESTE:** mide 7.00 metros y linda zona peatonal en medio con la calle 59B de la nomenclatura  
interna de la urbanización; **OESTE:** mide 7.00 metros y linda con el barrio "Nuevo Milenio".-  
Este lote tiene un área de 100.10 metros cuadrados.- **LOTE N°28 DE LA MANZANA N°3:**  
Lote de terreno marcado con el N°28 de la manzana 3 en la Urbanización "LA  
INMACULADA", situada en el punto denominado "Los Cusules", en jurisdicción del  
Municipio de Soledad, cuyas medidas y linderos son las siguientes: **NORTE:** mide 14.30  
metros y linda con lote 29 de la misma manzana; **SUR:** mide 14.30 metros y linda con lote 27  
de la misma manzana; **ESTE:** mide 6.00 metros y linda zona peatonal en medio con la calle  
59B de la nomenclatura interna de la urbanización; **OESTE:** mide 6.00 metros y linda con el  
barrio "Nuevo Milenio".- Este lote tiene un área de 85.80 metros cuadrados.- **LOTE N°29**  
**DE LA MANZANA N°3:** Lote de terreno marcado con el N°29 de la manzana 3 en la  
Urbanización "LA INMACULADA", situada en el punto denominado "Los Cusules", en  
jurisdicción del Municipio de Soledad, cuyas medidas y linderos son las siguientes: **NORTE:**  
mide 14.30 metros y linda con lote 30 de la misma manzana; **SUR:** mide 14.30 metros y linda  
con lote 28 de la misma manzana; **ESTE:** mide 6.00 metros y linda zona peatonal en medio  
con la calle 59B de la nomenclatura interna de la urbanización; **OESTE:** mide 6.00 metros y  
linda con el barrio "Nuevo Milenio".- Este lote tiene un área de 85.80 metros cuadrados.-  
**LOTE N°30 DE LA MANZANA N°3:** Lote de terreno marcado con el N°30 de la manzana  
3 en la Urbanización "LA INMACULADA", situada en el punto denominado "Los Cusules",  
en jurisdicción del Municipio de Soledad, cuyas medidas y linderos son las siguientes:  
**NORTE:** mide 14.30 metros y linda con lote 31 de la misma manzana; **SUR:** mide 14.30  
metros y linda con lote 29 de la misma manzana; **ESTE:** mide 6.00 metros y linda zona  
peatonal en medio con la calle 59B de la nomenclatura interna de la urbanización; **OESTE:**  
mide 6.00 metros y linda con el barrio "Nuevo Milenio".- Este lote tiene un área de 85.80  
metros cuadrados.- **LOTE N°31 DE LA MANZANA N°3:** Lote de terreno marcado con el  
N°31 de la manzana 3 en la Urbanización "LA INMACULADA", situada en el punto  
denominado "Los Cusules", en jurisdicción del Municipio de Soledad, cuyas medidas y  
linderos son las siguientes: **NORTE:** mide 14.30 metros y linda con lote 32 de la misma  
manzana; **SUR:** mide 14.30 metros y linda con lote 30 de la misma manzana; **ESTE:** mide  
6.00 metros y linda zona peatonal en medio con la calle 59B de la nomenclatura interna de la  
urbanización; **OESTE:** mide 6.00 metros y linda con el barrio "Nuevo Milenio".- Este lote  
tiene un área de 85.80 metros cuadrados.- **LOTE N°32 DE LA MANZANA N°3:** Lote de  
terreno marcado con el N°32 de la manzana 3 en la Urbanización "LA INMACULADA",  
situada en el punto denominado "Los Cusules", en jurisdicción del Municipio de Soledad,  
cuyas medidas y linderos son las siguientes: **NORTE:** mide 14.30 metros y linda con lote 33  
de la misma manzana; **SUR:** mide 14.30 metros y linda con lote 31 de la misma manzana;  
**ESTE:** mide 7.00 metros y linda zona peatonal en medio con la calle 59B de la nomenclatura  
interna de la urbanización; **OESTE:** mide 7.00 metros y linda con el barrio "Nuevo Milenio".-  
Este lote tiene un área de 100.10 metros cuadrados.- **LOTE N°33 DE LA MANZANA N°3:**  
Lote de terreno marcado con el N°33 de la manzana 3 en la Urbanización "LA  
INMACULADA", situada en el punto denominado "Los Cusules", en jurisdicción del  
Municipio de Soledad, cuyas medidas y linderos son las siguientes: **NORTE:** mide 14.30  
metros y linda con la carrera 13G de la nomenclatura interna de la urbanización; **SUR:** mide  
14.30 metros y linda con lote 32 de la misma manzana; **ESTE:** mide 7.60 metros y linda zona  
peatonal en medio con la calle 59B de la nomenclatura interna de la urbanización; **OESTE:**



MANZANA Nº4

MANZANA N°5

**LOTE N°1 DE LA**  
6 en la Urbaniza  
Cusules", en jurisd  
siguientes: **NORT**  
G de la nomenclat  
peatonal en medio  
mide 15.32 metros  
linda zona peaton  
urbanización. ~ Este  
**MANZANA N°6:**  
"LA INMACULADA"  
Municipio de Sole  
metros y linda zona  
urbanización; **SUR**



tiene un área de 108.68

on el N°1 de la manzana  
unto denominado "Los  
idas y linderos son las  
medio con la carrera 14;  
nomenclatura interna de la  
medio con la calle 59B de  
metros y linda con el barrio  
dos.

cado con el N°1 de la  
n el punto denominado  
medidas y linderos son las  
medio con la carrera 14;  
y en parte con lote 9 de  
2 de la misma manzana;  
nomenclatura interna de la  
os. - **LOTE N°2 DE LA**  
e la manzana 5 en la  
inado "Los Cusules", en  
eros son las siguientes:  
a carrera 14; **SUR:** mide  
con lote 8 de la misma  
isma manzana; **OESTE:**  
este lote tiene un área de  
**N°5:** Lote de terreno  
INMACULADA", situada  
unicipio de Soledad, cuyas  
os y linda zona peatonal  
con lote 8 de la misma  
mide 18.25 metros y linda  
y linda con lote 2 de la  
rados. - **LOTE N°4 DE**  
de la manzana 5 en la  
inado "Los Cusules", en  
eros son las siguientes:  
a carrera 14; **SUR:** mide  
con lote 6 de la misma  
isma manzana; **OESTE:**  
este lote tiene un área de  
**N°5:** Lote de terreno  
INMACULADA", situada  
unicipio de Soledad, cuyas  
os y linda zona peatonal  
con lote 6 de la misma  
edio con la calle 59 de la  
metros y linda con lote 4  
cuadrados. - **LOTE N°6**  
6 de la manzana 5 en la  
inado "Los Cusules", en  
eros son las siguientes:  
ana y en parte con lote 4


de la misma manzana; **SUR:** mide 8.80 metros y linda zona  
peatonal en medio con la carrera 13G de la nomenclatura  
interna de la urbanización; **ESTE:** mide 18.00 metros y  
linda zona peatonal en medio con la calle 59 de la  
nomenclatura interna de la urbanización; **OESTE:** mide  
18.00 metros y linda con lote 7 de la misma manzana. - Este  
lote tiene un área de 158.40 metros cuadrados. - **LOTE**  
**N°7 DE LA MANZANA N°5:** Lote de terreno marcado  
con el N°7 de la manzana 5 en la Urbanización "LA  
INMACULADA", situada en el punto denominado "Los

Cusules", en jurisdicción del Municipio de Soledad, cuyas medidas y linderos son las  
siguientes: **NORTE:** mide 8.00 metros y linda con lote 4 de la misma manzana y en parte  
con lote 3 de la misma manzana; **SUR:** mide 8.00 metros y linda zona peatonal en medio  
con la carrera 13G de la nomenclatura interna de la urbanización; **ESTE:** mide 18.00  
metros y linda con lote 6 de la misma manzana; **OESTE:** mide 18.00 metros y linda con  
lote 8 de la misma manzana. - Este lote tiene un área de 144.00 metros cuadrados. - **LOTE**  
**N°8 DE LA MANZANA N°5:** Lote de terreno marcado con el N°8 de la manzana 5 en la  
Urbanización "LA INMACULADA", situada en el punto denominado "Los Cusules", en  
jurisdicción del Municipio de Soledad, cuyas medidas y linderos son las siguientes:  
**NORTE:** mide 8.00 metros y linda con lote 3 de la misma manzana y en parte con lote 2  
de la misma manzana; **SUR:** mide 8.00 metros y linda zona peatonal en medio con la  
carrera 13G de la nomenclatura interna de la urbanización; **ESTE:** mide 18.00 metros y  
linda con lote 7 de la misma manzana; **OESTE:** mide 18.00 metros y linda con lote 9 de la  
misma manzana. - Este lote tiene un área de 144.00 metros cuadrados. - **LOTE N°9 DE LA**  
**MANZANA N°5:** Lote de terreno marcado con el N°9 de la manzana 5 en la Urbanización  
"LA INMACULADA", situada en el punto denominado "Los Cusules", en jurisdicción del  
Municipio de Soledad, cuyas medidas y linderos son las siguientes: **NORTE:** mide 8.00  
metros y linda con lote 2 de la misma manzana y en parte con lote 1 de la misma manzana;  
**SUR:** mide 8.00 metros y linda zona peatonal en medio con la carrera 13G de la  
nomenclatura interna de la urbanización; **ESTE:** mide 18.00 metros y linda con lote 8 de la  
misma manzana; **OESTE:** mide 18.00 metros y linda con lote 10 de la misma manzana. -  
Este lote tiene un área de 144.00 metros cuadrados. - **LOTE N°10 DE LA MANZANA**  
**N°5:** Lote de terreno marcado con el N°10 de la manzana 5 en la Urbanización "LA  
INMACULADA", situada en el punto denominado "Los Cusules", en jurisdicción del  
Municipio de Soledad, cuyas medidas y linderos son las siguientes: **NORTE:** mide 7.00  
metros y linda con lote 1 de la misma manzana; **SUR:** mide 8.00 metros y linda zona  
peatonal en medio con la carrera 13G de la nomenclatura interna de la urbanización;  
**ESTE:** mide 18.00 metros y linda con lote 9 de la misma manzana; **OESTE:** mide 18.00  
metros y linda zona peatonal en medio con la calle 59B de la nomenclatura interna de la  
urbanización. - Este lote tiene un área de 126.00 metros cuadrados.

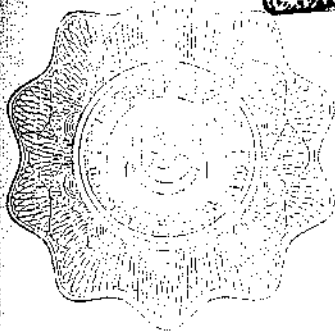
#### MANZANA N°6

**LOTE N°1 DE LA MANZANA N°6:** Lote de terreno marcado con el N°1 de la manzana  
6 en la Urbanización "LA INMACULADA", situada en el punto denominado "Los  
Cusules", en jurisdicción del Municipio de Soledad, cuyas medidas y linderos son las  
siguientes: **NORTE:** mide 12.00 metros y linda zona peatonal en medio con la carrera 13  
G de la nomenclatura interna de la urbanización; **SUR:** mide 13.32 metros y linda zona  
peatonal en medio con la carrera 13F de la nomenclatura interna de la urbanización; **ESTE:**  
mide 15.32 metros y linda con lote 2 de la misma manzana; **OESTE:** mide 17.13 metros y  
linda zona peatonal en medio con la calle 59B de la nomenclatura interna de la  
urbanización. - Este lote tiene un área de 205.21 metros cuadrados. - **LOTE N°2 DE LA**  
**MANZANA N°6:** Lote de terreno marcado con el N°2 de la manzana 6 en la Urbanización  
"LA INMACULADA", situada en el punto denominado "Los Cusules", en jurisdicción del  
Municipio de Soledad, cuyas medidas y linderos son las siguientes: **NORTE:** mide 6.00  
metros y linda zona peatonal en medio con la carrera 13 G de la nomenclatura interna de la  
urbanización; **SUR:** mide 6.00 metros y linda zona peatonal en medio con la carrera 13F de

MANZANA N°7



denominado "Los  
linderos son las sig  
la carrera 13 F de  
linda con lote 10 de  
misma manzana; C  
Este lote tiene un a  
Lote de terreno  
INMACULADA",  
Municipio de Sole  
metros y linda zona  
urbanización; SUR  
mide 12.00 metros  
linda con lote 5 de  
**LOTE N°7 DE LA**  
7 en la Urbanizac  
Cusules", en jurisd  
siguientes: **NORTE**  
de la nomenclatura  
la misma manzana;  
59 de la nomenclatur  
lote 6 de la misma  
**N°8 DE LA MANZANA**  
Urbanización "LA  
jurisdicción del M  
**NORTE:** mide 7.00  
metros y linda zona  
urbanización; **ESTE**  
la nomenclatura inte  
de la misma manzan  
**LA MANZANA N°**  
Urbanización "LA I  
jurisdicción del Mu  
**NORTE:** mide 6.00  
metros y linda zona  
urbanización; **ESTE**  
mide 12.00 metros y  
72.00 metros cuadr  
marcado con el N°1  
en el punto denomi  
medidas y linderos s  
misma manzana; **SUR**  
E de la nomenclatura  
9 de la misma manz  
manzana.- Este lote  
**MANZANA N°7:**




metros y linda con lote 3  
con lote 1 de la misma  
.- **LOTE N°3 DE LA**  
de la manzana 6 en la  
linado "Los Cusules", en  
eros son las siguientes:  
an la carrera 13 G de la  
y linda zona peatonal en  
urbanización; **ESTE:** mide  
mide 14.03 metros y linda  
1.15 metros cuadrados.-  
cado con el N°4 de la  
en el punto denominado  
medidas y linderos son las  
medio con la carrera 13  
.00 metros y linda zona  
erna de la urbanización;  
na; **OESTE:** mide 13.02  
un área de 75.12 metros  
eno marcado con el N°5  
", situada en el punto  
oledad, cuyas medidas y  
zona peatonal en medio  
ción; **SUR:** mide 12.00  
omenclatura interna de la  
medio con la calle 59 de  
metros y linda con lote 4  
cuadrados.

rcado con el N°1 de la  
en el punto denominado  
medidas y linderos son las  
medio con la carrera 13 F  
metros y linda con lote 14  
e 2 de la misma manzana;  
con la calle 59B de la  
área de 111.00 metros  
reno marcado con el N°2  
", situada en el punto  
oledad, cuyas medidas y  
zona peatonal en medio  
; **SUR:** mide 6.00 metros  
tros y linda con lote 3 de  
1 de la misma manzana.-  
**N°3 DE LA MANZANA**  
en la Urbanización "LA  
ules", en jurisdicción del  
tes: **NORTE:** mide 6.00  
omenclatura interna de la  
misma manzana; **ESTE:**  
**TE:** mide 12.00 metros y  
área de 72.00 metros  
reno marcado con el N°4  
", situada en el punto  
oledad, cuyas medidas y

linderos son las siguientes: **NORTE:** mide 6.00 metros y  
linda zona peatonal en medio con la carrera 13 F de la  
nomenclatura interna de la urbanización; **SUR:** mide 6.00  
metros y linda con lote 11 de la misma manzana; **ESTE:**  
mide 12.00 metros y linda con lote 5 de la misma manzana;  
**OESTE:** mide 12.00 metros y linda con lote 3 de la misma  
manzana.- Este lote tiene un área de 72.00 metros  
cuadrados.- **LOTE N°5 DE LA MANZANA N°7:** Lote  
de terreno marcado con el N°5 de la manzana 7 en la  
Urbanización "LA INMACULADA", situada en el punto

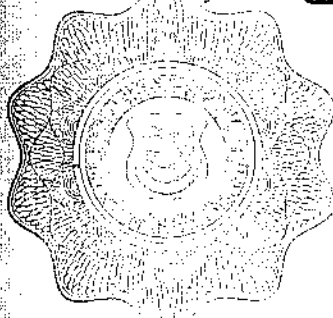
denominado "Los Cusules", en jurisdicción del Municipio de Soledad, cuyas medidas y  
linderos son las siguientes: **NORTE:** mide 6.00 metros y linda zona peatonal en medio con  
la carrera 13 F de la nomenclatura interna de la urbanización; **SUR:** mide 6.00 metros y  
linda con lote 10 de la misma manzana; **ESTE:** mide 12.00 metros y linda con lote 6 de la  
misma manzana; **OESTE:** mide 12.00 metros y linda con lote 4 de la misma manzana.-  
Este lote tiene un área de 72.00 metros cuadrados.- **LOTE N°6 DE LA MANZANA N°7:**  
Lote de terreno marcado con el N°6 de la manzana 7 en la Urbanización "LA  
INMACULADA", situada en el punto denominado "Los Cusules", en jurisdicción del  
Municipio de Soledad, cuyas medidas y linderos son las siguientes: **NORTE:** mide 6.00  
metros y linda zona peatonal en medio con la carrera 13 F de la nomenclatura interna de la  
urbanización; **SUR:** mide 6.00 metros y linda con lote 9 de la misma manzana; **ESTE:**  
mide 12.00 metros y linda con lote 7 de la misma manzana; **OESTE:** mide 12.00 metros y  
linda con lote 5 de la misma manzana.- Este lote tiene un área de 72.00 metros cuadrados.-  
**LOTE N°7 DE LA MANZANA N°7:** Lote de terreno marcado con el N°7 de la manzana  
7 en la Urbanización "LA INMACULADA", situada en el punto denominado "Los  
Cusules", en jurisdicción del Municipio de Soledad, cuyas medidas y linderos son las  
siguientes: **NORTE:** mide 7.00 metros y linda zona peatonal en medio con la carrera 13 F  
de la nomenclatura interna de la urbanización; **SUR:** mide 7.00 metros y linda con lote 8 de  
la misma manzana; **ESTE:** mide 12.00 metros y linda zona peatonal en medio con la calle  
59 de la nomenclatura interna de la urbanización; **OESTE:** mide 12.00 metros y linda con  
lote 6 de la misma manzana.- Este lote tiene un área de 84.00 metros cuadrados.- **LOTE**  
**N°8 DE LA MANZANA N°7:** Lote de terreno marcado con el N°8 de la manzana 7 en la  
Urbanización "LA INMACULADA", situada en el punto denominado "Los Cusules", en  
jurisdicción del Municipio de Soledad, cuyas medidas y linderos son las siguientes:  
**NORTE:** mide 7.00 metros y linda con lote 7 de la misma manzana; **SUR:** mide 7.00  
metros y linda zona peatonal en medio con la carrera 13 E de la nomenclatura interna de la  
urbanización; **ESTE:** mide 12.00 metros y linda zona peatonal en medio con la calle 59 de  
la nomenclatura interna de la urbanización; **OESTE:** mide 12.00 metros y linda con lote 9  
de la misma manzana.- Este lote tiene un área de 84.00 metros cuadrados.- **LOTE N°9 DE**  
**LA MANZANA N°7:** Lote de terreno marcado con el N°9 de la manzana 7 en la  
Urbanización "LA INMACULADA", situada en el punto denominado "Los Cusules", en  
jurisdicción del Municipio de Soledad, cuyas medidas y linderos son las siguientes:  
**NORTE:** mide 6.00 metros y linda con lote 6 de la misma manzana; **SUR:** mide 6.00  
metros y linda zona peatonal en medio con la carrera 13 E de la nomenclatura interna de la  
urbanización; **ESTE:** mide 12.00 metros y linda con lote 8 de la misma manzana; **OESTE:**  
mide 12.00 metros y linda con lote 10 de la misma manzana.- Este lote tiene un área de  
72.00 metros cuadrados.- **LOTE N°10 DE LA MANZANA N°7:** Lote de terreno  
marcado con el N°10 de la manzana 7 en la Urbanización "LA INMACULADA", situada  
en el punto denominado "Los Cusules", en jurisdicción del Municipio de Soledad, cuyas  
medidas y linderos son las siguientes: **NORTE:** mide 6.00 metros y linda con lote 5 de la  
misma manzana; **SUR:** mide 6.00 metros y linda zona peatonal en medio con la carrera 13  
E de la nomenclatura interna de la urbanización; **ESTE:** mide 12.00 metros y linda con lote  
9 de la misma manzana; **OESTE:** mide 12.00 metros y linda con lote 11 de la misma  
manzana.- Este lote tiene un área de 72.00 metros cuadrados.- **LOTE N°11 DE LA**  
**MANZANA N°7:** Lote de terreno marcado con el N°11 de la manzana 7 en la

MANZANA Nº9



metros cuadrados.  
Nº5 de la manzana denominada "Los linderos son las sigla carrera 13 E de linda con lote 10 d misma manzana; O Este lote tiene un á Lote de terreno INMACULADA", Municipio de Soledad metros y linda zona urbanización; SUR mide 12.00 metros linda con lote 5 de LA  
**LOTE Nº7 DE LA**  
8 en la Urbanización "Cusules", en jurisdicción de los siguientes: NORTE de la nomenclatura i la misma manzana; 59 de la nomenclatur lote 6 de la misma r  
**Nº8 DE LA MANZANA**  
Urbanización "LA D jurisdicción del Mu NORTE: mide 7.00 metros y linda zona p urbanización; ESTE: la nomenclatura inter de la misma manzana  
**LA MANZANA N**  
Urbanización "LA D jurisdicción del Mu NORTE: mide 6.00 metros y linda zona p urbanización; ESTE: mide 12.00 metros y 72.00 metros cuadra marcado con el Nº10 en el punto denomina medidas y linderos so misma manzana; SUR D de la nomenclatura i de la misma manzan





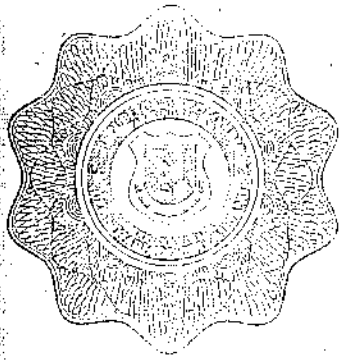
inado "Los Cusules", en  
eros son las siguientes:  
manzana; **SUR:** mide 6.00  
nomenclatura interna de  
de la misma manzana;  
manzana.- Este lote tiene un  
**MANZANA N°7:** Lote de  
"LA INMACULADA",  
el Municipio de Soledad,  
metros y linda con lote 3  
peatonal en medio con la  
**TE:** mide 12.00 metros y  
metros y linda con lote 13  
cuadrados.- **LOTE N°13**  
13 de la manzana 7 en la  
inado "Los Cusules", en  
eros son las siguientes:  
manzana; **SUR:** mide 6.00  
nomenclatura interna de  
2 de la misma manzana;  
manzana.- Este lote tiene un  
**MANZANA N°7:** Lote de  
"LA INMACULADA",  
el Municipio de Soledad,  
metros y linda con lote 1  
peatonal en medio con la  
**TE:** mide 12.00 metros y  
tros y linda zona peatonal  
urbanización.- Este lote tiene

rcado con el N°1 de la  
en el punto denominado  
medidas y linderos son las  
n medio con la carrera 13  
35 metros y linda con lote  
con lote 2 de la misma  
medio con la calle 59B de  
a área de 129.30 metros  
reno marcado con el N°2  
A", situada en el punto  
Soledad, cuyas medidas y  
zona peatonal en medio  
a; **SUR:** mide 6.00 metros  
etros y linda con lote 3 de  
1 de la misma manzana.-  
**N°3 DE LA MANZANA**  
en la Urbanización "LA  
Cusules", en jurisdicción del  
ntes: **NORTE:** mide 6.00  
a nomenclatura interna de  
a misma manzana; **ESTE:**  
**TE:** mide 12.00 metros y  
n área de 72.00 metros  
reno marcado con el N°4

de la manzana 8 en la Urbanización "LA  
INMACULADA", situada en el punto denominado "Los  
Cusules", en jurisdicción del Municipio de Soledad, cuyas  
medidas y linderos son las siguientes: **NORTE:** mide 6.00  
metros y linda zona peatonal en medio con la carrera 13 E  
de la nomenclatura interna de la urbanización; **SUR:** mide  
6.00 metros y linda con lote 11 de la misma manzana;  
**ESTE:** mide 12.00 metros y linda con lote 5 de la misma  
manzana; **OESTE:** mide 12.00 metros y linda con lote 3  
de la misma manzana.- Este lote tiene un área de 72.00  
metros cuadrados.- **LOTE N°5 DE LA MANZANA N°8:** Lote de terreno marcado con el  
N°5 de la manzana 8 en la Urbanización "LA INMACULADA", situada en el punto  
denominado "Los Cusules", en jurisdicción del Municipio de Soledad, cuyas medidas y  
linderos son las siguientes: **NORTE:** mide 6.00 metros y linda zona peatonal en medio con  
la carrera 13 E de la nomenclatura interna de la urbanización; **SUR:** mide 6.00 metros y  
linda con lote 10 de la misma manzana; **ESTE:** mide 12.00 metros y linda con lote 6 de la  
misma manzana; **OESTE:** mide 12.00 metros y linda con lote 4 de la misma manzana.-  
Este lote tiene un área de 72.00 metros cuadrados.- **LOTE N°6 DE LA MANZANA N°8:**  
Lote de terreno marcado con el N°6 de la manzana 8 en la Urbanización "LA  
INMACULADA", situada en el punto denominado "Los Cusules", en jurisdicción del  
Municipio de Soledad, cuyas medidas y linderos son las siguientes: **NORTE:** mide 6.00  
metros y linda zona peatonal en medio con la carrera 13 E de la nomenclatura interna de la  
urbanización; **SUR:** mide 6.00 metros y linda con lote 9 de la misma manzana; **ESTE:**  
mide 12.00 metros y linda con lote 7 de la misma manzana; **OESTE:** mide 12.00 metros y  
linda con lote 5 de la misma manzana.- Este lote tiene un área de 72.00 metros cuadrados.-  
**LOTE N°7 DE LA MANZANA N°8:** Lote de terreno marcado con el N°7 de la manzana  
8 en la Urbanización "LA INMACULADA", situada en el punto denominado "Los  
Cusules", en jurisdicción del Municipio de Soledad, cuyas medidas y linderos son las  
siguientes: **NORTE:** mide 7.00 metros y linda zona peatonal en medio con la carrera 13 E  
de la nomenclatura interna de la urbanización; **SUR:** mide 7.00 metros y linda con lote 8 de  
la misma manzana; **ESTE:** mide 12.00 metros y linda zona peatonal en medio con la calle  
59 de la nomenclatura interna de la urbanización; **OESTE:** mide 12.00 metros y linda con  
lote 6 de la misma manzana.- Este lote tiene un área de 84.00 metros cuadrados.- **LOTE**  
**N°8 DE LA MANZANA N°8:** Lote de terreno marcado con el N°8 de la manzana 8 en la  
Urbanización "LA INMACULADA", situada en el punto denominado "Los Cusules", en  
jurisdicción del Municipio de Soledad, cuyas medidas y linderos son las siguientes:  
**NORTE:** mide 7.00 metros y linda con lote 7 de la misma manzana; **SUR:** mide 7.00  
metros y linda zona peatonal en medio con la carrera 13 D de la nomenclatura interna de la  
urbanización; **ESTE:** mide 12.00 metros y linda zona peatonal en medio con la calle 59 de  
la nomenclatura interna de la urbanización; **OESTE:** mide 12.00 metros y linda con lote 9  
de la misma manzana.- Este lote tiene un área de 84.00 metros cuadrados.- **LOTE N°9 DE**  
**LA MANZANA N°8:** Lote de terreno marcado con el N°9 de la manzana 8 en la  
Urbanización "LA INMACULADA", situada en el punto denominado "Los Cusules", en  
jurisdicción del Municipio de Soledad, cuyas medidas y linderos son las siguientes:  
**NORTE:** mide 6.00 metros y linda con lote 6 de la misma manzana; **SUR:** mide 6.00  
metros y linda zona peatonal en medio con la carrera 13 D de la nomenclatura interna de la  
urbanización; **ESTE:** mide 12.00 metros y linda con lote 8 de la misma manzana; **OESTE:**  
mide 12.00 metros y linda con lote 10 de la misma manzana.- Este lote tiene un área de  
72.00 metros cuadrados.- **LOTE N°10 DE LA MANZANA N°8:** Lote de terreno  
marcado con el N°10 de la manzana 8 en la Urbanización "LA INMACULADA", situada  
en el punto denominado "Los Cusules", en jurisdicción del Municipio de Soledad, cuyas  
medidas y linderos son las siguientes: **NORTE:** mide 6.00 metros y linda con lote 5 de la  
misma manzana; **SUR:** mide 6.00 metros y linda zona peatonal en medio con la carrera 13  
D de la nomenclatura interna de la urbanización; **ESTE:** mide 12.00 metros y linda con lote  
9 de la misma manzana; **OESTE:** mide 12.00 metros y linda con lote 11 de la misma

MANZANA Nº9

mide 12.00 metros  
 linda con lote 3 de  
**LOTE N°5 DE LA**  
 9 en la Urbaniza  
 Cusules", en jurisd  
 siguientes: **NORTE**  
 de la nomenclatura  
 de la misma manza  
**OESTE:** mide 12.  
 área de 72.00 metr  
 marcado con el N°  
 el punto denomina  
 medidas y linderos  
 medio con la carre  
 metros y linda con  
 lote 7 de la misma  
 manzana - Este lot  
**MANZANA N°9: I**  
**"LA INMACULAD**  
 Municipio de Soled  
 metros y linda zona  
 urbanización; **SUR:**  
 mide 12.00 metros y  
 linda con lote 6 de la  
**LOTE N°8 DE LA**  
 9 en la Urbanizaci  
 Cusules", en jurisdic  
 siguientes: **NORTE:**  
 de la nomenclatura in  
 la misma manzana; **E**  
 59 de la nomenclatur  
 lote 7 de la misma m  
**N°9 DE LA MANZA**  
 Urbanización "LA IN  
 jurisdicción del Mur  
**NORTE:** mide 7.00  
 metros y linda zona p  
 urbanización; **ESTE:**  
 la nomenclatura inter  
 de la misma manzana  
**DE LA MANZANA**  
 Urbanización "LA IN  
 jurisdicción del Muni  
**NORTE:** mide 6.00 m  
 metros y linda zona pe



**LOTE N°11 DE LA**  
la manzana 8 en la  
do "Los Cusules", en  
s son las siguientes:  
ana; **SUR:** mide 6.00  
nomenclatura interna de  
e la misma manzana;  
na.- Este lote tiene un  
**MANANA N°8:** Lote de  
**LA INMACULADA**",  
Municipio de Soledad,  
tros y linda con lote 3  
onal en medio con la  
mide 12.00 metros y  
os y linda con lote 13  
drados.- **LOTE N°13**  
de la manzana 8 en la  
do "Los Cusules", en  
s son las siguientes:  
ana; **SUR:** mide 6.00  
nomenclatura interna de  
e la misma manzana;  
na.- Este lote tiene un  
**MANANA N°8:** Lote de  
**LA INMACULADA**",  
Municipio de Soledad,  
metros y linda con lote  
atonal en medio con la  
: mide 12.00 metros y  
s y linda zona peatonal  
ización.- Este lote tiene

linda con lote 2 de la misma manzana.- Este lote tiene un  
área de 72.00 metros cuadrados.- **LOTE N°4 DE LA**  
**MANZANA N°9:** Lote de terreno marcado con el N°4 de  
la manzana 9 en la Urbanización "LA INMACULADA",  
situada en el punto denominado "Los Cusules", en  
jurisdicción del Municipio de Soledad, cuyas medidas y  
linderos son las siguientes: **NORTE:** mide 6.00 metros y  
linda zona peatonal en medio con la carrera 13 D de la  
nomenclatura interna de la urbanización; **SUR:** mide 6.00  
metros y linda con lote 13 de la misma manzana; **ESTE:**

mide 12.00 metros y linda con lote 5 de la misma manzana; **OESTE:** mide 12.00 metros y  
linda con lote 3 de la misma manzana.- Este lote tiene un área de 72.00 metros cuadrados.-  
**LOTE N°5 DE LA MANZANA N°9:** Lote de terreno marcado con el N°5 de la manzana  
9 en la Urbanización "LA INMACULADA", situada en el punto denominado "Los  
Cusules", en jurisdicción del Municipio de Soledad, cuyas medidas y linderos son las  
siguientes: **NORTE:** mide 6.00 metros y linda zona peatonal en medio con la carrera 13 D  
de la nomenclatura interna de la urbanización; **SUR:** mide 6.00 metros y linda con lote 12  
de la misma manzana; **ESTE:** mide 12.00 metros y linda con lote 6 de la misma manzana;  
**OESTE:** mide 12.00 metros y linda con lote 4 de la misma manzana.- Este lote tiene un  
área de 72.00 metros cuadrados.- **LOTE N°6 DE LA MANZANA N°9:** Lote de terreno  
marcado con el N°6 de la manzana 9 en la Urbanización "LA INMACULADA", situada en  
el punto denominado "Los Cusules", en jurisdicción del Municipio de Soledad, cuyas  
medidas y linderos son las siguientes: **NORTE:** mide 6.00 metros y linda zona peatonal en  
medio con la carrera 13 D de la nomenclatura interna de la urbanización; **SUR:** mide 6.00  
metros y linda con lote 11 de la misma manzana; **ESTE:** mide 12.00 metros y linda con  
lote 7 de la misma manzana; **OESTE:** mide 12.00 metros y linda con lote 5 de la misma  
manzana.- Este lote tiene un área de 72.00 metros cuadrados.- **LOTE N°7 DE LA**  
**MANZANA N°9:** Lote de terreno marcado con el N°7 de la manzana 9 en la Urbanización  
"LA INMACULADA", situada en el punto denominado "Los Cusules", en jurisdicción del  
Municipio de Soledad, cuyas medidas y linderos son las siguientes: **NORTE:** mide 6.00  
metros y linda zona peatonal en medio con la carrera 13 D de la nomenclatura interna de la  
urbanización; **SUR:** mide 6.00 metros y linda con lote 10 de la misma manzana; **ESTE:**  
mide 12.00 metros y linda con lote 8 de la misma manzana; **OESTE:** mide 12.00 metros y  
linda con lote 6 de la misma manzana.- Este lote tiene un área de 72.00 metros cuadrados.-  
**LOTE N°8 DE LA MANZANA N°9:** Lote de terreno marcado con el N°8 de la manzana  
9 en la Urbanización "LA INMACULADA", situada en el punto denominado "Los  
Cusules", en jurisdicción del Municipio de Soledad, cuyas medidas y linderos son las  
siguientes: **NORTE:** mide 7.00 metros y linda zona peatonal en medio con la carrera 13 D  
de la nomenclatura interna de la urbanización; **SUR:** mide 7.00 metros y linda con lote 9 de  
la misma manzana; **ESTE:** mide 12.00 metros y linda zona peatonal en medio con la calle  
59 de la nomenclatura interna de la urbanización; **OESTE:** mide 12.00 metros y linda con  
lote 7 de la misma manzana.- Este lote tiene un área de 84.00 metros cuadrados.- **LOTE**  
**N°9 DE LA MANZANA N°9:** Lote de terreno marcado con el N°9 de la manzana 9 en la  
Urbanización "LA INMACULADA", situada en el punto denominado "Los Cusules", en  
jurisdicción del Municipio de Soledad, cuyas medidas y linderos son las siguientes:  
**NORTE:** mide 7.00 metros y linda con lote 8 de la misma manzana; **SUR:** mide 7.00  
metros y linda zona peatonal en medio con la carrera 13C de la nomenclatura interna de la  
urbanización; **ESTE:** mide 12.00 metros y linda zona peatonal en medio con la calle 59 de  
la nomenclatura interna de la urbanización; **OESTE:** mide 12.00 metros y linda con lote 10  
de la misma manzana.- Este lote tiene un área de 84.00 metros cuadrados.- **LOTE N°10**  
**DE LA MANZANA N°9:** Lote de terreno marcado con el N°10 de la manzana 9 en la  
Urbanización "LA INMACULADA", situada en el punto denominado "Los Cusules", en  
jurisdicción del Municipio de Soledad, cuyas medidas y linderos son las siguientes:  
**NORTE:** mide 6.00 metros y linda con lote 7 de la misma manzana; **SUR:** mide 6.00  
metros y linda zona peatonal en medio con la carrera 13C de la nomenclatura interna de la

do con el N°1 de la  
el punto denominado  
didas y linderos son las  
medio con la carrera 13  
metros y linda con lote  
on lote 2 de la misma  
dio con la calle 59B de  
área de 144.00 metros  
no marcado con el N°2  
situada en el punto  
edad, cuyas medidas y  
ona peatonal en medio  
**SUR:** mide 6.00 metros  
os y linda con lote 3 de  
de la misma manzana.-  
**DE LA MANZANA**  
a la Urbanización "LA  
es", en jurisdicción del  
es: **NORTE:** mide 6.00  
nomenclatura interna de  
misma manzana; **ESTE:**  
**E:** mide 12.00 metros y

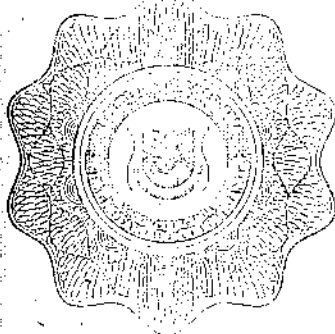


urbanización; **ESTE:** mide 12.00 metros y linda con lote 9 de la misma manzana; **OESTE:** mide 12.00 metros y linda con lote 11 de la misma manzana.- Este lote tiene un área de 72.00 metros cuadrados.- **LOTE N°11 DE LA MANZANA N°9:** Lote de terreno marcado con el N°11 de la manzana 9 en la Urbanización "LA INMACULADA", situada en el punto denominado "Los Cusules", en jurisdicción del Municipio de Soledad, cuyas medidas y linderos son las siguientes: **NORTE:** mide 6.00 metros y linda con lote 6 de la misma manzana; **SUR:** mide 6.00 metros y linda zona peatonal en medio con la carrera 13C de la nomenclatura interna de la urbanización; **ESTE:** mide 12.00 metros y linda con lote 10 de la misma manzana; **OESTE:** mide 12.00 metros y linda con lote 12 de la misma manzana.- Este lote tiene un área de 72.00 metros cuadrados.- **LOTE N°12 DE LA MANZANA N°9:** Lote de terreno marcado con el N°12 de la manzana 9 en la Urbanización "LA INMACULADA", situada en el punto denominado "Los Cusules", en jurisdicción del Municipio de Soledad, cuyas medidas y linderos son las siguientes: **NORTE:** mide 6.00 metros y linda con lote 5 de la misma manzana; **SUR:** mide 6.00 metros y linda zona peatonal en medio con la carrera 13C de la nomenclatura interna de la urbanización; **ESTE:** mide 12.00 metros y linda con lote 11 de la misma manzana; **OESTE:** mide 12.00 metros y linda con lote 13 de la misma manzana.- Este lote tiene un área de 72.00 metros cuadrados.- **LOTE N°13 DE LA MANZANA N°9:** Lote de terreno marcado con el N°13 de la manzana 9 en la Urbanización "LA INMACULADA", situada en el punto denominado "Los Cusules", en jurisdicción del Municipio de Soledad, cuyas medidas y linderos son las siguientes: **NORTE:** mide 6.00 metros y linda con lote 4 de la misma manzana; **SUR:** mide 6.00 metros y linda zona peatonal en medio con la carrera 13C de la nomenclatura interna de la urbanización; **ESTE:** mide 12.00 metros y linda con lote 12 de la misma manzana; **OESTE:** mide 12.00 metros y linda con lote 14 de la misma manzana.- Este lote tiene un área de 72.00 metros cuadrados.- **LOTE N°14 DE LA MANZANA N°9:** Lote de terreno marcado con el N°14 de la manzana 9 en la Urbanización "LA INMACULADA", situada en el punto denominado "Los Cusules", en jurisdicción del Municipio de Soledad, cuyas medidas y linderos son las siguientes: **NORTE:** mide 6.00 metros y linda con lote 3 de la misma manzana; **SUR:** mide 6.00 metros y linda zona peatonal en medio con la carrera 13C de la nomenclatura interna de la urbanización; **ESTE:** mide 12.00 metros y linda con lote 13 de la misma manzana; **OESTE:** mide 12.00 metros y linda con lote 15 de la misma manzana.- Este lote tiene un área de 72.00 metros cuadrados.- **LOTE N°15 DE LA MANZANA N°9:** Lote de terreno marcado con el N°15 de la manzana 9 en la Urbanización "LA INMACULADA", situada en el punto denominado "Los Cusules", en jurisdicción del Municipio de Soledad, cuyas medidas y linderos son las siguientes: **NORTE:** mide 6.00 metros y linda con lote 2 de la misma manzana; **SUR:** mide 6.00 metros y linda zona peatonal en medio con la carrera 13C de la nomenclatura interna de la urbanización; **ESTE:** mide 12.00 metros y linda con lote 14 de la misma manzana; **OESTE:** mide 12.00 metros y linda con lote 16 de la misma manzana.- Este lote tiene un área de 72.00 metros cuadrados.- **LOTE N°16 DE LA MANZANA N°9:** Lote de terreno marcado con el N°16 de la manzana 9 en la Urbanización "LA INMACULADA", situada en el punto denominado "Los Cusules", en jurisdicción del Municipio de Soledad, cuyas medidas y linderos son las siguientes: **NORTE:** mide 12.00 metros y linda con lote 1 de la misma manzana; **SUR:** mide 12.00 metros y linda zona peatonal en medio con la carrera 13C de la nomenclatura interna de la urbanización; **ESTE:** mide 12.00 metros y linda con lote 15 de la misma manzana; **OESTE:** mide 12.00 metros y linda zona peatonal en medio con la calle 59B de la nomenclatura interna de la urbanización.- Este lote tiene un área de 144.00 metros cuadrados.

#### MANZANA N°10

**LOTE N°1 DE LA MANZANA N°10:** Lote de terreno marcado con el N°1 de la manzana 10 en la Urbanización "LA INMACULADA", situada en el punto denominado "Los Cusules", en jurisdicción del Municipio de Soledad, cuyas medidas y linderos son las siguientes: **NORTE:** mide 7.00 metros y linda zona peatonal en medio con la carrera 13 C de la nomenclatura interna de la urbanización; **SUR:** mide 7.00 metros y linda con lote 17

metros y linda a  
urbanización; S  
mide 12.00 metr  
linda con lote 1  
**LOTE N°3 DE**  
manzana 10 en  
"Los Cusules",  
siguientes: NOR  
de la nomenclat  
de la misma man  
**OESTE:** mide 1  
área de 72.00 me  
marcado con el  
en el punto deno  
medidas y linder  
medio con la carr  
metros y linda co  
lote 5 de la mism  
manzana.- Este l  
**MANZANA N°1**  
Urbanización "LA  
jurisdicción del M  
**NORTE:** mide 6.  
nomenclatura inter  
misma manzana; **O**  
**OESTE:** mide 12.  
área de 72.00 metr  
marcado con el N°  
en el punto denom  
medidas y linderos  
medio con la carrer  
metros y linda con  
lote 7 de la misma  
manzana.- Este lot  
**MANZANA N°10**  
Urbanización "LA I  
jurisdicción del Mu  
**NORTE:** mide 6.00  
nomenclatura interna  
misma manzana; **ES**  
**OESTE:** mide 12.00  
área de 72.00 metros  
marcado con el N°8  
en el punto denomin  
medidas y linderos so



de la misma manzana;  
manzana. - Este lote tiene un  
MANZANA N°9: Lote de  
"LA INMACULADA",  
el Municipio de Soledad,  
metros y linda con lote 6  
peatonal en medio con la  
ESTE: mide 12.00 metros y  
metros y linda con lote 12  
cuadrados. - **LOTE N°12**  
12 de la manzana 9 en la  
denominado "Los Cusules", en  
medidas y linderos son las siguientes:  
manzana; **SUR:** mide 6.00  
nomenclatura interna de la  
de la misma manzana;  
manzana. - Este lote tiene un  
MANZANA N°9: Lote de  
"LA INMACULADA",  
el Municipio de Soledad,  
metros y linda con lote 4  
peatonal en medio con la  
ESTE: mide 12.00 metros y  
metros y linda con lote 14  
cuadrados. - **LOTE N°14**  
14 de la manzana 9 en la  
denominado "Los Cusules", en  
medidas y linderos son las siguientes:  
manzana; **SUR:** mide 6.00  
nomenclatura interna de la  
de la misma manzana;  
manzana. - Este lote tiene un  
MANZANA N°9: Lote de  
"LA INMACULADA",  
el Municipio de Soledad,  
metros y linda con lote 2  
peatonal en medio con la  
ESTE: mide 12.00 metros y  
metros y linda con lote 16  
cuadrados. - **LOTE N°16**  
16 de la manzana 9 en la  
denominado "Los Cusules", en  
medidas y linderos son las siguientes:  
manzana; **SUR:** mide 12.00  
nomenclatura interna de la  
de la misma manzana;  
con la calle 59B de la  
área de 144.00 metros

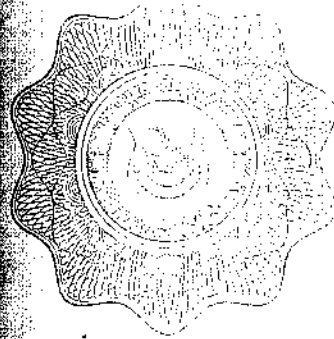
marcado con el N°1 de la  
a en el punto denominado  
medidas y linderos son las  
medio con la carrera 13 C  
metros y linda con lote 17

de la misma manzana; **ESTE:** mide 12.00 metros y linda  
con lote 2 de la misma manzana; **OESTE:** mide 12.00  
metros y linda zona peatonal en medio con la calle 59B de  
la nomenclatura interna de la urbanización. - Este lote tiene  
un área de 84.00 metros cuadrados. - **LOTE N°2 DE LA**  
**MANZANA N°10:** Lote de terreno marcado con el N°2  
de la manzana 10 en la Urbanización "LA INMACULADA",  
situada en el punto denominado "Los Cusules", en jurisdicción del Municipio de Soledad, cuyas  
medidas y linderos son las siguientes: **NORTE:** mide 6.00

metros y linda zona peatonal en medio con la carrera 13 C de la nomenclatura interna de la  
urbanización; **SUR:** mide 6.00 metros y linda con lote 17 de la misma manzana; **ESTE:**  
mide 12.00 metros y linda con lote 3 de la misma manzana; **OESTE:** mide 12.00 metros y  
linda con lote 1 de la misma manzana. - Este lote tiene un área de 72.00 metros cuadrados. -  
**LOTE N°3 DE LA MANZANA N°10:** Lote de terreno marcado con el N°3 de la  
manzana 10 en la Urbanización "LA INMACULADA", situada en el punto denominado  
"Los Cusules", en jurisdicción del Municipio de Soledad, cuyas medidas y linderos son las  
siguientes: **NORTE:** mide 6.00 metros y linda zona peatonal en medio con la carrera 13 C  
de la nomenclatura interna de la urbanización; **SUR:** mide 6.00 metros y linda con lote 16  
de la misma manzana; **ESTE:** mide 12.00 metros y linda con lote 4 de la misma manzana;  
**OESTE:** mide 12.00 metros y linda con lote 2 de la misma manzana. - Este lote tiene un  
área de 72.00 metros cuadrados. - **LOTE N°4 DE LA MANZANA N°10:** Lote de terreno  
marcado con el N°4 de la manzana 10 en la Urbanización "LA INMACULADA", situada  
en el punto denominado "Los Cusules", en jurisdicción del Municipio de Soledad, cuyas  
medidas y linderos son las siguientes: **NORTE:** mide 6.00 metros y linda zona peatonal en  
medio con la carrera 13 C de la nomenclatura interna de la urbanización; **SUR:** mide 6.00  
metros y linda con lote 15 de la misma manzana; **ESTE:** mide 12.00 metros y linda con  
lote 5 de la misma manzana; **OESTE:** mide 12.00 metros y linda con lote 3 de la misma  
manzana. - Este lote tiene un área de 72.00 metros cuadrados. - **LOTE N°5 DE LA**  
**MANZANA N°10:** Lote de terreno marcado con el N°5 de la manzana 10 en la  
Urbanización "LA INMACULADA", situada en el punto denominado "Los Cusules", en  
jurisdicción del Municipio de Soledad, cuyas medidas y linderos son las siguientes:  
**NORTE:** mide 6.00 metros y linda zona peatonal en medio con la carrera 13 C de la  
nomenclatura interna de la urbanización; **SUR:** mide 6.00 metros y linda con lote 14 de la  
misma manzana; **ESTE:** mide 12.00 metros y linda con lote 6 de la misma manzana;  
**OESTE:** mide 12.00 metros y linda con lote 4 de la misma manzana. - Este lote tiene un  
área de 72.00 metros cuadrados. - **LOTE N°6 DE LA MANZANA N°10:** Lote de terreno  
marcado con el N°6 de la manzana 10 en la Urbanización "LA INMACULADA", situada  
en el punto denominado "Los Cusules", en jurisdicción del Municipio de Soledad, cuyas  
medidas y linderos son las siguientes: **NORTE:** mide 6.00 metros y linda zona peatonal en  
medio con la carrera 13 C de la nomenclatura interna de la urbanización; **SUR:** mide 6.00  
metros y linda con lote 13 de la misma manzana; **ESTE:** mide 12.00 metros y linda con  
lote 7 de la misma manzana; **OESTE:** mide 12.00 metros y linda con lote 5 de la misma  
manzana. - Este lote tiene un área de 72.00 metros cuadrados. - **LOTE N°7 DE LA**  
**MANZANA N°10:** Lote de terreno marcado con el N°7 de la manzana 10 en la  
Urbanización "LA INMACULADA", situada en el punto denominado "Los Cusules", en  
jurisdicción del Municipio de Soledad, cuyas medidas y linderos son las siguientes:  
**NORTE:** mide 6.00 metros y linda zona peatonal en medio con la carrera 13 C de la  
nomenclatura interna de la urbanización; **SUR:** mide 6.00 metros y linda con lote 12 de la  
misma manzana; **ESTE:** mide 12.00 metros y linda con lote 8 de la misma manzana;  
**OESTE:** mide 12.00 metros y linda con lote 6 de la misma manzana. - Este lote tiene un  
área de 72.00 metros cuadrados. - **LOTE N°8 DE LA MANZANA N°10:** Lote de terreno  
marcado con el N°8 de la manzana 10 en la Urbanización "LA INMACULADA", situada  
en el punto denominado "Los Cusules", en jurisdicción del Municipio de Soledad, cuyas  
medidas y linderos son las siguientes: **NORTE:** mide 6.00 metros y linda zona peatonal en



**LOTE N°1 DE LA** manzana 11 en la Urb  
"Los Cusules", en jur  
siguientes: **NORTE:**  
de la nomenclatura in  
de la misma manzana  
**OESTE:** mide 12.00  
nomenclatura interna  
cuadrados. - **LOTE N**  
de la manzana 11  
denominado "Los Cu  
linderos son las sigui  
la carrera 13 B de la  
linda con lote 17 de la  
misma manzana; **OES**  
Este lote tiene un áre  
**N°11:** Lote de terren  
**INMACULADA",** situ  
Municipio de Soledad,  
metros y linda zona pe  
urbanización; **SUR:** m  
mide 12.00 metros y li  
linda con lote 2 de la m  
**LOTE N°4 DE LA**  
manzana 11 en la Urb  
"Los Cusules", en juris  
siguientes: **NORTE:** m  
de la nomenclatura inte  
de la misma manzana; **I**  
**OESTE:** mide 12.00 m  
área de 72.00 metros c



ción; **SUR:** mide 6.00  
 00 metros y linda con  
 con lote 7 de la misma  
**LOTE Nº9 DE LA**  
 la manzana 10 en la  
 ado "Los Cusules", en  
 os son las siguientes:  
 la carrera 13 C de la  
 linda con lote 10 de la  
 n medio con la calle 59  
 00 metros y linda con  
 ros cuadrados.- **LOTE**  
**Nº10** de la manzana 10  
 nto denominado "Los  
 das y linderos son las  
 misma manzana; **SUR:**  
 13B de la nomenclatura  
 peatonal en medio con  
 mide 12.00 metros y  
 área de 84.00 metros  
 terreno marcado con el  
 A", situada en el punto  
 edad, cuyas medidas y  
 con lote 8 de la misma  
 con la carrera 13B de la  
 s y linda con lote 10 de  
 lote 12 de la misma  
**LOTE Nº12 DE LA**  
 la manzana 10 en la  
 ado "Los Cusules", en  
 os son las siguientes:  
 manzana; **SUR:** mide 6.00  
 nomenclatura interna de la  
 de la misma manzana;  
 manzana.- Este lote tiene un  
**MANZANA Nº10:** Lote de  
 la Urbanización "LA  
 es", en jurisdicción del  
 es: **NORTE:** mide 6.00  
 00 metros y linda zona  
 rna de la urbanización;  
 na; **OESTE:** mide 12.00  
 un área de 72.00 metros  
 terreno marcado con el  
 A", situada en el punto  
 edad, cuyas medidas y  
 con lote 5 de la misma  
 con la carrera 13B de la  
 os y linda con lote 13 de  
 lote 15 de la misma  
**LOTE Nº15 DE LA**  
 e la manzana 10 en la  
 inado "Los Cusules", en  
 eros son las siguientes:  
 manzana; **SUR:** mide 6.00

metros y linda zona peatonal en medio con la carrera 13B de la nomenclatura interna de la urbanización; **ESTE:** mide 12.00 metros y linda con lote 14 de la misma manzana; **OESTE:** mide 12.00 metros y linda con lote 16 de la misma manzana.- Este lote tiene un área de 72.00 metros cuadrados.- **LOTE Nº16 DE LA MANZANA Nº10:** Lote de terreno marcado con el Nº16 de la manzana 10 en la Urbanización "LA INMACULADA", situada en el punto denominado "Los Cusules", en jurisdicción del Municipio de Soledad, cuyas medidas y linderos son las siguientes:

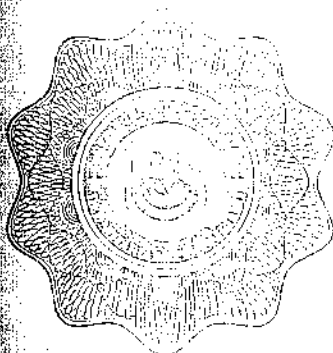
**NORTE:** mide 6.00 metros y linda con lote 3 de la misma manzana; **SUR:** mide 6.00 metros y linda zona peatonal en medio con la carrera 13B de la nomenclatura interna de la urbanización; **ESTE:** mide 12.00 metros y linda con lote 15 de la misma manzana; **OESTE:** mide 12.00 metros y linda con lote 17 de la misma manzana.- Este lote tiene un área de 72.00 metros cuadrados.- **LOTE Nº17 DE LA MANZANA Nº10:** Lote de terreno marcado con el Nº17 de la manzana 10 en la Urbanización "LA INMACULADA", situada en el punto denominado "Los Cusules", en jurisdicción del Municipio de Soledad, cuyas medidas y linderos son las siguientes: **NORTE:** mide 12.00 metros y linda con lotes 1 y 2 de la misma manzana; **SUR:** mide 12.00 metros y linda zona peatonal en medio con la carrera 13B de la nomenclatura interna de la urbanización; **ESTE:** mide 12.00 metros y linda con lote 16 de la misma manzana; **OESTE:** mide 12.00 metros y linda zona peatonal en medio con la calle 59B de la nomenclatura interna de la urbanización.- Este lote tiene un área de 156.00 metros cuadrados.

**MANZANA 11**

**LOTE Nº1 DE LA MANZANA Nº11:** Lote de terreno marcado con el Nº1 de la manzana 11 en la Urbanización "LA INMACULADA", situada en el punto denominado "Los Cusules", en jurisdicción del Municipio de Soledad, cuyas medidas y linderos son las siguientes: **NORTE:** mide 7.90 metros y linda zona peatonal en medio con la carrera 13 B de la nomenclatura interna de la urbanización; **SUR:** mide 7.90 metros y linda con lote 18 de la misma manzana; **ESTE:** mide 12.00 metros y linda con lote 2 de la misma manzana; **OESTE:** mide 12.00 metros y linda zona peatonal en medio con la calle 59B de la nomenclatura interna de la urbanización.- Este lote tiene un área de 94.80 metros cuadrados.- **LOTE Nº2 DE LA MANZANA Nº11:** Lote de terreno marcado con el Nº2 de la manzana 11 en la Urbanización "LA INMACULADA", situada en el punto denominado "Los Cusules", en jurisdicción del Municipio de Soledad, cuyas medidas y linderos son las siguientes: **NORTE:** mide 6.00 metros y linda zona peatonal en medio con la carrera 13 B de la nomenclatura interna de la urbanización; **SUR:** mide 6.00 metros y linda con lote 17 de la misma manzana; **ESTE:** mide 12.00 metros y linda con lote 3 de la misma manzana; **OESTE:** mide 12.00 metros y linda con lote 1 de la misma manzana.- Este lote tiene un área de 72.00 metros cuadrados.- **LOTE Nº3 DE LA MANZANA Nº11:** Lote de terreno marcado con el Nº3 de la manzana 11 en la Urbanización "LA INMACULADA", situada en el punto denominado "Los Cusules", en jurisdicción del Municipio de Soledad, cuyas medidas y linderos son las siguientes: **NORTE:** mide 6.00 metros y linda zona peatonal en medio con la carrera 13 B de la nomenclatura interna de la urbanización; **SUR:** mide 6.00 metros y linda con lote 16 de la misma manzana; **ESTE:** mide 12.00 metros y linda con lote 4 de la misma manzana; **OESTE:** mide 12.00 metros y linda con lote 2 de la misma manzana.- Este lote tiene un área de 72.00 metros cuadrados.- **LOTE Nº4 DE LA MANZANA Nº11:** Lote de terreno marcado con el Nº4 de la manzana 11 en la Urbanización "LA INMACULADA", situada en el punto denominado "Los Cusules", en jurisdicción del Municipio de Soledad, cuyas medidas y linderos son las siguientes: **NORTE:** mide 6.00 metros y linda zona peatonal en medio con la carrera 13 B de la nomenclatura interna de la urbanización; **SUR:** mide 6.00 metros y linda con lote 15 de la misma manzana; **ESTE:** mide 12.00 metros y linda con lote 5 de la misma manzana; **OESTE:** mide 12.00 metros y linda con lote 3 de la misma manzana.- Este lote tiene un área de 72.00 metros cuadrados.- **LOTE Nº5 DE LA MANZANA Nº11:** Lote de terreno

Nº11: Lote de terreno INMACULADA", Municipio de Soledad metros y linda con peatonal en medio. ESTE: mide 12.00 metros y linda con cuadrados.- LOTE Nº14 de la manzana denominado "Los linderos son las siguientes manzana; SUR: misma nomenclatura interna la misma manzana; Este lote tiene un área de 96 m². Nº11: Lote de terreno INMACULADA", Municipio de Soledad metros y linda con peatonal en medio. ESTE: mide 12.00 metros y linda con cuadrados.- LOTE Nº16 de la manzana denominado "Los linderos son las siguientes manzana; SUR: misma nomenclatura interna la misma manzana; Oeste Este lote tiene un área de 96 m². Nº11: Lote de terreno INMACULADA", Municipio de Soledad metros y linda con peatonal en medio. ESTE: mide 12.00 metros y linda con cuadrados.- LOTE Nº18 de la manzana denominado "Los linderos son las siguientes manzana; SUR: misma nomenclatura interna la misma manzana; Oeste

59B de la nomenclatura

[illegible]


INMACULADA", situada en el punto denominado "Los Cusules", en jurisdicción del Municipio de Soledad, cuyas medidas y linderos son las siguientes: **NORTE:** mide 6.00 metros y linda con lote 7 de la misma manzana; **SUR:** mide 6.00 metros y linda zona peatonal en medio con la carrera 13A de la nomenclatura interna de la urbanización; **ESTE:** mide 12.00 metros y linda con lote 11 de la misma manzana; **OESTE:** mide 12.00 metros y linda con lote 13 de la misma manzana.- Este lote tiene un área de 72.00 metros cuadrados.- **LOTE N°13 DE LA MANZANA**

**Nº11:** Lote de terreno marcado con el Nº13 de la manzana 11 en la Urbanización "LA INMACULADA", situada en el punto denominado "Los Cusules", en jurisdicción del Municipio de Soledad, cuyas medidas y linderos son las siguientes: **NORTE:** mide 6.00 metros y linda con lote 6 de la misma manzana; **SUR:** mide 6.00 metros y linda zona peatonal en medio con la carrera 13A de la nomenclatura interna de la urbanización; **ESTE:** mide 12.00 metros y linda con lote 12 de la misma manzana; **OESTE:** mide 12.00 metros y linda con lote 14 de la misma manzana.- Este lote tiene un área de 72.00 metros cuadrados.- **LOTE Nº14 DE LA MANZANA Nº11:** Lote de terreno marcado con el Nº14 de la manzana 11 en la Urbanización "LA INMACULADA", situada en el punto denominado "Los Cusules", en jurisdicción del Municipio de Soledad, cuyas medidas y linderos son las siguientes: **NORTE:** mide 6.00 metros y linda con lote 5 de la misma manzana; **SUR:** mide 6.00 metros y linda zona peatonal en medio con la carrera 13A de la nomenclatura interna de la urbanización; **ESTE:** mide 12.00 metros y linda con lote 13 de la misma manzana; **OESTE:** mide 12.00 metros y linda con lote 15 de la misma manzana.- Este lote tiene un área de 72.00 metros cuadrados.- **LOTE Nº15 DE LA MANZANA Nº11:** Lote de terreno marcado con el Nº15 de la manzana 11 en la Urbanización "LA INMACULADA", situada en el punto denominado "Los Cusules", en jurisdicción del Municipio de Soledad, cuyas medidas y linderos son las siguientes: **NORTE:** mide 6.00 metros y linda con lote 4 de la misma manzana; **SUR:** mide 6.00 metros y linda zona peatonal en medio con la carrera 13A de la nomenclatura interna de la urbanización; **ESTE:** mide 12.00 metros y linda con lote 14 de la misma manzana; **OESTE:** mide 12.00 metros y linda con lote 16 de la misma manzana.- Este lote tiene un área de 72.00 metros cuadrados.- **LOTE Nº16 DE LA MANZANA Nº11:** Lote de terreno marcado con el Nº16 de la manzana 11 en la Urbanización "LA INMACULADA", situada en el punto denominado "Los Cusules", en jurisdicción del Municipio de Soledad, cuyas medidas y linderos son las siguientes: **NORTE:** mide 6.00 metros y linda con lote 3 de la misma manzana; **SUR:** mide 6.00 metros y linda zona peatonal en medio con la carrera 13A de la nomenclatura interna de la urbanización; **ESTE:** mide 12.00 metros y linda con lote 15 de la misma manzana; **OESTE:** mide 12.00 metros y linda con lote 17 de la misma manzana.- Este lote tiene un área de 72.00 metros cuadrados.- **LOTE Nº17 DE LA MANZANA Nº11:** Lote de terreno marcado con el Nº17 de la manzana 11 en la Urbanización "LA INMACULADA", situada en el punto denominado "Los Cusules", en jurisdicción del Municipio de Soledad, cuyas medidas y linderos son las siguientes: **NORTE:** mide 6.00 metros y linda con lote 2 de la misma manzana; **SUR:** mide 6.00 metros y linda zona peatonal en medio con la carrera 13A de la nomenclatura interna de la urbanización; **ESTE:** mide 12.00 metros y linda con lote 16 de la misma manzana; **OESTE:** mide 12.00 metros y linda con lote 18 de la misma manzana.- Este lote tiene un área de 72.00 metros cuadrados.- **LOTE Nº18 DE LA MANZANA Nº11:** Lote de terreno marcado con el Nº18 de la manzana 11 en la Urbanización "LA INMACULADA", situada en el punto denominado "Los Cusules", en jurisdicción del Municipio de Soledad, cuyas medidas y linderos son las siguientes: **NORTE:** mide 7.90 metros y linda con lotes 1 de la misma manzana; **SUR:** mide 7.90 metros y linda zona peatonal en medio con la carrera 13A de la nomenclatura interna de la urbanización; **ESTE:** mide 12.00 metros y linda con lote 17 de la misma manzana; **OESTE:** mide 12.00 metros y linda zona peatonal en medio con la calle 59B de la nomenclatura interna de la urbanización.- Este lote tiene un área de 94.80 metros

cuadrados.

### MANZANA N°12

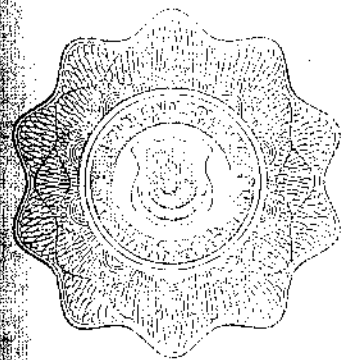
**LOTE N°1 DE LA MANZANA N°12:** Lote de terreno marcado con el N°1 de la manzana 12 en la Urbanización "LA INMACULADA", situada en el punto denominado "Los Cusules", en jurisdicción del Municipio de Soledad, cuyas medidas y linderos son las siguientes: **NORTE:** mide 9.00 metros y linda zona peatonal en medio con la carrera 13 A de la nomenclatura interna de la urbanización; **SUR:** mide 9.10 metros y linda con lote 18 de la misma manzana; **ESTE:** mide 15.00 metros y linda con lote 2 de la misma manzana; **OESTE:** mide 15.00 metros y linda zona peatonal en medio con la calle 59B de la nomenclatura interna de la urbanización.- Este lote tiene un área de 135.75 metros cuadrados.- **LOTE N°2 DE LA MANZANA N°12:** Lote de terreno marcado con el N°2 de la manzana 12 en la Urbanización "LA INMACULADA", situada en el punto denominado "Los Cusules", en jurisdicción del Municipio de Soledad, cuyas medidas y linderos son las siguientes: **NORTE:** mide 6.00 metros y linda zona peatonal en medio con la carrera 13 a de la nomenclatura interna de la urbanización; **SUR:** mide 6.00 metros y linda con lote 17 de la misma manzana; **ESTE:** mide 15.00 metros y linda con lote 3 de la misma manzana; **OESTE:** mide 15.00 metros y linda con lote 1 de la misma manzana.- Este lote tiene un área de 90.00 metros cuadrados.- **LOTE N°3 DE LA MANZANA N°12:** Lote de terreno marcado con el N°3 de la manzana 12 en la Urbanización "LA INMACULADA", situada en el punto denominado "Los Cusules", en jurisdicción del Municipio de Soledad, cuyas medidas y linderos son las siguientes: **NORTE:** mide 6.00 metros y linda zona peatonal en medio con la carrera 13 a de la nomenclatura interna de la urbanización; **SUR:** mide 6.00 metros y linda con lote 16 de la misma manzana; **ESTE:** mide 15.00 metros y linda con lote 4 de la misma manzana; **OESTE:** mide 15.00 metros y linda con lote 2 de la misma manzana.- Este lote tiene un área de 90.00 metros cuadrados.- **LOTE N°4 DE LA MANZANA N°12:** Lote de terreno marcado con el N°4 de la manzana 12 en la Urbanización "LA INMACULADA", situada en el punto denominado "Los Cusules", en jurisdicción del Municipio de Soledad, cuyas medidas y linderos son las siguientes: **NORTE:** mide 6.00 metros y linda zona peatonal en medio con la carrera 13 A de la nomenclatura interna de la urbanización; **SUR:** mide 6.00 metros y linda con lote 15 de la misma manzana; **ESTE:** mide 15.00 metros y linda con lote 5 de la misma manzana; **OESTE:** mide 15.00 metros y linda con lote 3 de la misma manzana.- Este lote tiene un área de 90.00 metros cuadrados.- **LOTE N°5 DE LA MANZANA N°12:** Lote de terreno marcado con el N°5 de la manzana 12 en la Urbanización "LA INMACULADA", situada en el punto denominado "Los Cusules", en jurisdicción del Municipio de Soledad, cuyas medidas y linderos son las siguientes: **NORTE:** mide 6.00 metros y linda zona peatonal en medio con la carrera 13 A de la nomenclatura interna de la urbanización; **SUR:** mide 6.00 metros y linda con lote 14 de la misma manzana; **ESTE:** mide 15.00 metros y linda con lote 6 de la misma manzana; **OESTE:** mide 15.00 metros y linda con lote 4 de la misma manzana.- Este lote tiene un área de 90.00 metros cuadrados.- **LOTE N°6 DE LA MANZANA N°12:** Lote de terreno marcado con el N°6 de la manzana 12 en la Urbanización "LA INMACULADA", situada en el punto denominado "Los Cusules", en jurisdicción del Municipio de Soledad, cuyas medidas y linderos son las siguientes: **NORTE:** mide 6.00 metros y linda zona peatonal en medio con la carrera 13A de la nomenclatura interna de la urbanización; **SUR:** mide 6.00 metros y linda con lote 13 de la misma manzana; **ESTE:** mide 15.00 metros y linda con lote 7 de la misma manzana; **OESTE:** mide 15.00 metros y linda con lote 5 de la misma manzana.- Este lote tiene un área de 90.00 metros cuadrados.- **LOTE N°7 DE LA MANZANA N°12:** Lote de terreno marcado con el N°7 de la manzana 12 en la Urbanización "LA INMACULADA", situada en el punto denominado "Los Cusules", en jurisdicción del Municipio de Soledad, cuyas medidas y linderos son las siguientes: **NORTE:** mide 6.00 metros y linda zona peatonal en medio con la carrera 13 A de la nomenclatura interna de la urbanización; **SUR:** mide 6.00 metros y linda con lote 12 de la misma manzana; **ESTE:** mide 15.00 metros y linda con lote 8 de la misma manzana; **OESTE:** mide 15.00 metros y linda con lote 6 de la misma manzana.- Este lote tiene un área de 90.00 metros



metros y linda con  
cuadrados.- **LOTE**  
de la manzana 12  
denominado "Los C  
linderos son las sig  
la carrera 13 A de  
linda con lote 10 de  
medio con la calle 5  
metros y linda con  
cuadrados.- **LOTE**  
N°10 de la manzan  
denominado "Los C  
linderos son las sig  
manzana; **SUR:** mid  
nomenclatura interna  
en medio con la ca  
15.00 metros y linda  
metros cuadrados.- **L**  
el N°11 de la manza  
denominado "Los C  
linderos son las sig  
manzana; **SUR:** mid  
nomenclatura interna  
la misma manzana; **C**  
Este lote tiene un ár  
N°12: Lote de terre  
INMACULADA", s  
Municipio de Soleda  
metros y linda con  
peatonal en medio co  
mide 15.00 metros y  
linda con lote 13 d  
cuadrados.- **LOTE**  
N°13 de la manzana  
denominado "Los Cu  
linderos son las sigui  
manzana; **SUR:** mide  
nomenclatura interna  
la misma manzana; **O**  
Este lote tiene un ár  
N°12: Lote de terren  
INMACULADA", sit  
Municipio de Soledad  
metros y linda con lo  
peatonal en medio con




65  
25



ado con el N°1 de la  
n el punto denominado  
medidas y linderos son las  
medio con la carrera 13  
metros y linda con lote  
on lote 2 de la misma  
edio con la calle 59B de  
área de 135.75 metros  
eno marcado con el N°2  
, situada en el punto  
ledad, cuyas medidas y  
zona peatonal en medio  
**SUR:** mide 6.00 metros  
ros y linda con lote 3 de  
t de la misma manzana.-  
**3 DE LA MANZANA**  
en la Urbanización "LA  
les", en jurisdicción del  
es: **NORTE:** mide 6.00  
omenclatura interna de la  
misma manzana; **ESTE:**  
**TE:** mide 15.00 metros y  
área de 90.00 metros  
eno marcado con el N°4  
, situada en el punto  
ledad, cuyas medidas y  
zona peatonal en medio  
**SUR:** mide 6.00 metros  
ros y linda con lote 5 de  
3 de la misma manzana.-  
**5 DE LA MANZANA**  
en la Urbanización "LA  
les", en jurisdicción del  
tes: **NORTE:** mide 6.00  
omenclatura interna de  
misma manzana; **ESTE:**  
**TE:** mide 15.00 metros y  
área de 90.00 metros  
eno marcado con el N°6  
, situada en el punto  
ledad, cuyas medidas y  
zona peatonal en medio  
**SUR:** mide 6.00 metros  
tros y linda con lote 7 de  
5 de la misma manzana.-  
**7 DE LA MANZANA**  
en la Urbanización "LA  
les", en jurisdicción del  
tes: **NORTE:** mide 6.00  
omenclatura interna de  
misma manzana; **ESTE:**  
**TE:** mide 15.00 metros y  
área de 90.00 metros


cuadrados.- **LOTE N°8 DE LA MANZANA N°12:** Lote de terreno marcado con el N°8 de la manzana 12 en la Urbanización "LA INMACULADA", situada en el punto denominado "Los Cusules", en jurisdicción del Municipio de Soledad, cuyas medidas y linderos son las siguientes: **NORTE:** mide 6.00 metros y linda zona peatonal en medio con la carrera 13A de la nomenclatura interna de la urbanización; **SUR:** mide 6.00 metros y linda con lote 11 de la misma manzana; **ESTE:** mide 15.00 metros y linda con lote 9 de la misma manzana; **OESTE:** mide 15.00 metros y linda con lote 7 de la misma manzana.- Este lote tiene un área de 90.00 metros cuadrados.- **LOTE N°9 DE LA MANZANA N°12:** Lote de terreno marcado con el N°9 de la manzana 12 en la Urbanización "LA INMACULADA", situada en el punto denominado "Los Cusules", en jurisdicción del Municipio de Soledad, cuyas medidas y linderos son las siguientes: **NORTE:** mide 7.00 metros y linda zona peatonal en medio con la carrera 13 A de la nomenclatura interna de la urbanización; **SUR:** mide 7.00 metros y linda con lote 10 de la misma manzana; **ESTE:** mide 15.00 metros y linda zona peatonal en medio con la calle 59 de la nomenclatura interna de la urbanización; **OESTE:** mide 15.00 metros y linda con lote 8 de la misma manzana.- Este lote tiene un área de 105.00 metros cuadrados.- **LOTE N°10 DE LA MANZANA N°12:** Lote de terreno marcado con el N°10 de la manzana 12 en la Urbanización "LA INMACULADA", situada en el punto denominado "Los Cusules", en jurisdicción del Municipio de Soledad, cuyas medidas y linderos son las siguientes: **NORTE:** mide 7.00 metros y linda con lote 9 de la misma manzana; **SUR:** mide 7.00 metros y linda zona peatonal en medio con la carrera 13 de la nomenclatura interna de la urbanización; **ESTE:** mide 15.00 metros y linda zona peatonal en medio con la calle 59 de la nomenclatura interna de la urbanización; **OESTE:** mide 15.00 metros y linda con lote 11 de la misma manzana.- Este lote tiene un área de 105.00 metros cuadrados.- **LOTE N°11 DE LA MANZANA N°12:** Lote de terreno marcado con el N°11 de la manzana 12 en la Urbanización "LA INMACULADA", situada en el punto denominado "Los Cusules", en jurisdicción del Municipio de Soledad, cuyas medidas y linderos son las siguientes: **NORTE:** mide 6.00 metros y linda con lote 8 de la misma manzana; **SUR:** mide 6.00 metros y linda zona peatonal en medio con la carrera 13 de la nomenclatura interna de la urbanización; **ESTE:** mide 15.00 metros y linda con lote 10 de la misma manzana; **OESTE:** mide 15.00 metros y linda con lote 12 de la misma manzana.- Este lote tiene un área de 90.00 metros cuadrados.- **LOTE N°12 DE LA MANZANA N°12:** Lote de terreno marcado con el N°12 de la manzana 12 en la Urbanización "LA INMACULADA", situada en el punto denominado "Los Cusules", en jurisdicción del Municipio de Soledad, cuyas medidas y linderos son las siguientes: **NORTE:** mide 6.00 metros y linda con lote 7 de la misma manzana; **SUR:** mide 6.00 metros y linda zona peatonal en medio con la carrera 13 de la nomenclatura interna de la urbanización; **ESTE:** mide 15.00 metros y linda con lote 11 de la misma manzana; **OESTE:** mide 15.00 metros y linda con lote 13 de la misma manzana.- Este lote tiene un área de 90.00 metros cuadrados.- **LOTE N°13 DE LA MANZANA N°12:** Lote de terreno marcado con el N°13 de la manzana 12 en la Urbanización "LA INMACULADA", situada en el punto denominado "Los Cusules", en jurisdicción del Municipio de Soledad, cuyas medidas y linderos son las siguientes: **NORTE:** mide 6.00 metros y linda con lote 6 de la misma manzana; **SUR:** mide 6.00 metros y linda zona peatonal en medio con la carrera 13 de la nomenclatura interna de la urbanización; **ESTE:** mide 15.00 metros y linda con lote 12 de la misma manzana; **OESTE:** mide 15.00 metros y linda con lote 14 de la misma manzana.- Este lote tiene un área de 90.00 metros cuadrados.- **LOTE N°14 DE LA MANZANA N°12:** Lote de terreno marcado con el N°14 de la manzana 12 en la Urbanización "LA INMACULADA", situada en el punto denominado "Los Cusules", en jurisdicción del Municipio de Soledad, cuyas medidas y linderos son las siguientes: **NORTE:** mide 6.00 metros y linda con lote 5 de la misma manzana; **SUR:** mide 6.00 metros y linda zona peatonal en medio con la carrera 13 de la nomenclatura interna de la urbanización; **ESTE:**



metros y linda zona  
urbanización; **SUR:**  
mide 12.00 metros y  
linda con lote 3 de la  
**LOTE N°5 DE LA**  
manzana 13 en la U  
"Los Cusules", en ju  
siguientes: **NORTE:**  
la nomenclatura inter  
la misma manzana; **OESTE:** mide 12.00  
área de 72.00 metros  
marcado con el N°6  
en el punto denomin  
medidas y linderos so  
medio con la carrera  
metros y linda con lo  
lote 7 de la misma m  
manzana.- Este lote  
**MANZANA N°13:**  
Urbanización "LA IN  
jurisdicción del Muni  
**NORTE:** mide 6.00  
nomenclatura interna  
misma manzana; **ESTE:**  
**OESTE:** mide 12.00  
área de 72.00 metros  
marcado con el N°8 de  
en el punto denomin  
medidas y linderos son  
medio con la carrera 1  
metros y linda con lote  
lote 9 de la misma man  
manzana.- Este lote ti  
**MANZANA N°13:** L  
Urbanización "LA INM  
jurisdicción del Municip  
**NORTE:** mide 7.00 m  
nomenclatura interna de  
misma manzana; **ESTE:**  
de la nomenclatura inter  
8 de la misma manzana.-  
**DE LA MANZANA N°**  
Urbanización "LA INM  
jurisdicción del Municip

## E.S.

**LOTE Nº1 DE LA MANZANA Nº13:** Lote de terreno marcado con el Nº1 de la manzana 13 en la Urbanización "LA INMACULADA", situada en el punto denominado "Los Cusules", en jurisdicción del Municipio de Soledad, cuyas medidas y linderos son las siguientes: **NORTE:** mide 9.90 metros y linda zona peatonal en medio con la carrera 13 de la nomenclatura interna de la urbanización; **SUR:** mide 10.00 metros y linda con lote 18 de la misma manzana; **ESTE:** mide 12.00 metros y linda con lote 2 de la misma manzana; **OESTE:** mide 12.00 metros y linda zona peatonal en medio con la calle 59B de la nomenclatura interna de la urbanización.- Este lote tiene un área de 119.40 metros cuadrados.- **LOTE Nº2 DE LA MANZANA Nº13:** Lote de terreno marcado con el Nº2 de la manzana 13 en la Urbanización "LA INMACULADA", situada en el punto denominado "Los Cusules", en jurisdicción del Municipio de Soledad, cuyas medidas y linderos son las siguientes: **NORTE:** mide 6.00 metros y linda zona peatonal en medio con la carrera 13 de la nomenclatura interna de la urbanización; **SUR:** mide 6.00 metros y linda con lote 17 de la misma manzana; **ESTE:** mide 12.00 metros y linda con lote 3 de la misma manzana; **OESTE:** mide 12.00 metros y linda con lote 1 de la misma manzana.- Este lote tiene un área de 72.00 metros cuadrados.- **LOTE Nº3 DE LA MANZANA Nº13:** Lote de terreno marcado con el Nº3 de la manzana 13 en la Urbanización "LA INMACULADA", situada en el punto denominado "Los Cusules", en jurisdicción del Municipio de Soledad, cuyas medidas y linderos son las siguientes: **NORTE:** mide 6.00 metros y linda zona peatonal en medio con la carrera 13 de la nomenclatura interna de la




TE: mide 15.00 metros  
área de 90.00 metros  
terreno marcado con el  
", situada en el punto  
edad, cuyas medidas y  
on lote 4 de la misma  
con la carrera 13 de la  
s y linda con lote 14 de  
lote 16 de la misma  
**LOTE N°16 DE LA**  
la manzana 12 en la  
nado "Los Cusules", en  
os son las siguientes:  
zana; **SUR:** mide 6.00  
nomenclatura interna de la  
de la misma manzana;  
ana.- Este lote tiene un  
**MANZANA N°12:** Lote de  
la Urbanización "LA  
es", en jurisdicción del  
es: **NORTE:** mide 6.00  
00 metros y linda zona  
la urbanización; **ESTE:**  
**TE:** mide 15.00 metros  
área de 90.00 metros  
terreno marcado con el  
A", situada en el punto  
Soledad, cuyas medidas y  
con lotes 1 de la misma  
o con la carrera 13 de la  
os y linda con lote 17 de  
peatonal en medio con la  
e tiene un área de 137.25

rcado con el N°1 de la  
en el punto denominado  
medidas y linderos son las  
medio con la carrera 13  
0 metros y linda con lote  
con lote 2 de la misma  
medio con la calle 59B de  
área de 119.40 metros  
reno marcado con el N°2  
A", situada en el punto  
Soledad, cuyas medidas y  
zona peatonal en medio  
**SUR:** mide 6.00 metros y  
os y linda con lote 3 de la  
1 de la misma manzana.-  
**N°3 DE LA MANZANA**  
en la Urbanización "LA  
ules", en jurisdicción del  
tes: **NORTE:** mide 6.00  
nomenclatura interna de la

urbanización; **SUR:** mide 6.00 metros y linda con lote 16 de la misma manzana; **ESTE:** mide 12.00 metros y linda con lote 4 de la misma manzana; **OESTE:** mide 12.00 metros y linda con lote 2 de la misma manzana.- Este lote tiene un área de 72.00 metros cuadrados.- **LOTE N°4 DE LA MANZANA N°13:** Lote de terreno marcado con el N°4 de la manzana 13 en la Urbanización "LA INMACULADA", situada en el punto denominado "Los Cusules", en jurisdicción del Municipio de Soledad, cuyas medidas y linderos son las siguientes: **NORTE:** mide 6.00

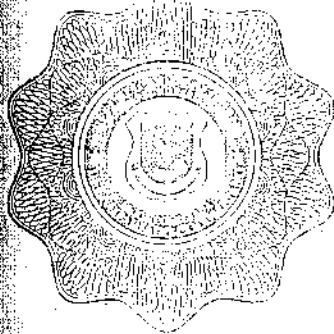
metros y linda zona peatonal en medio con la carrera 13 de la nomenclatura interna de la urbanización; **SUR:** mide 6.00 metros y linda con lote 15 de la misma manzana; **ESTE:** mide 12.00 metros y linda con lote 5 de la misma manzana; **OESTE:** mide 12.00 metros y linda con lote 3 de la misma manzana.- Este lote tiene un área de 72.00 metros cuadrados.- **LOTE N°5 DE LA MANZANA N°13:** Lote de terreno marcado con el N°5 de la manzana 13 en la Urbanización "LA INMACULADA", situada en el punto denominado "Los Cusules", en jurisdicción del Municipio de Soledad, cuyas medidas y linderos son las siguientes: **NORTE:** mide 6.00 metros y linda zona peatonal en medio con la carrera 13 de la nomenclatura interna de la urbanización; **SUR:** mide 6.00 metros y linda con lote 14 de la misma manzana; **ESTE:** mide 12.00 metros y linda con lote 6 de la misma manzana; **OESTE:** mide 12.00 metros y linda con lote 4 de la misma manzana.- Este lote tiene un área de 72.00 metros cuadrados.- **LOTE N°6 DE LA MANZANA N°13:** Lote de terreno marcado con el N°6 de la manzana 13 en la Urbanización "LA INMACULADA", situada en el punto denominado "Los Cusules", en jurisdicción del Municipio de Soledad, cuyas medidas y linderos son las siguientes: **NORTE:** mide 6.00 metros y linda zona peatonal en medio con la carrera 13 de la nomenclatura interna de la urbanización; **SUR:** mide 6.00 metros y linda con lote 13 de la misma manzana; **ESTE:** mide 12.00 metros y linda con lote 7 de la misma manzana; **OESTE:** mide 12.00 metros y linda con lote 5 de la misma manzana.- Este lote tiene un área de 72.00 metros cuadrados.- **LOTE N°7 DE LA MANZANA N°13:** Lote de terreno marcado con el N°7 de la manzana 13 en la Urbanización "LA INMACULADA", situada en el punto denominado "Los Cusules", en jurisdicción del Municipio de Soledad, cuyas medidas y linderos son las siguientes: **NORTE:** mide 6.00 metros y linda zona peatonal en medio con la carrera 13 de la nomenclatura interna de la urbanización; **SUR:** mide 6.00 metros y linda con lote 12 de la misma manzana; **ESTE:** mide 12.00 metros y linda con lote 8 de la misma manzana; **OESTE:** mide 12.00 metros y linda con lote 6 de la misma manzana.- Este lote tiene un área de 72.00 metros cuadrados.- **LOTE N°8 DE LA MANZANA N°13:** Lote de terreno marcado con el N°8 de la manzana 13 en la Urbanización "LA INMACULADA", situada en el punto denominado "Los Cusules", en jurisdicción del Municipio de Soledad, cuyas medidas y linderos son las siguientes: **NORTE:** mide 6.00 metros y linda zona peatonal en medio con la carrera 13 de la nomenclatura interna de la urbanización; **SUR:** mide 6.00 metros y linda con lote 11 de la misma manzana; **ESTE:** mide 12.00 metros y linda con lote 9 de la misma manzana; **OESTE:** mide 12.00 metros y linda con lote 7 de la misma manzana.- Este lote tiene un área de 72.00 metros cuadrados.- **LOTE N°9 DE LA MANZANA N°13:** Lote de terreno marcado con el N°9 de la manzana 13 en la Urbanización "LA INMACULADA", situada en el punto denominado "Los Cusules", en jurisdicción del Municipio de Soledad, cuyas medidas y linderos son las siguientes: **NORTE:** mide 7.00 metros y linda zona peatonal en medio con la carrera 13 de la nomenclatura interna de la urbanización; **SUR:** mide 7.00 metros y linda con lote 10 de la misma manzana; **ESTE:** mide 12.00 metros y linda zona peatonal en medio con la calle 59 de la nomenclatura interna de la urbanización; **OESTE:** mide 12.00 metros y linda con lote 8 de la misma manzana.- Este lote tiene un área de 84.00 metros cuadrados.- **LOTE N°10 DE LA MANZANA N°13:** Lote de terreno marcado con el N°10 de la manzana 13 en la Urbanización "LA INMACULADA", situada en el punto denominado "Los Cusules", en jurisdicción del Municipio de Soledad, cuyas medidas y linderos son las siguientes:

**NORTE:** mide 7.00 metros y linda con lote 9 de la misma manzana; **SUR:** mide 7.00 metros y linda zona peatonal en medio con la carrera 12D de la nomenclatura interna de la urbanización; **ESTE:** mide 12.00 metros y linda zona peatonal en medio con la calle 59 de la nomenclatura interna de la urbanización; **OESTE:** mide 12.00 metros y linda con lote 11 de la misma manzana.- Este lote tiene un área de 84.00 metros cuadrados.- **LOTE N°11 DE LA MANZANA N°13:** Lote de terreno marcado con el N°11 de la manzana 13 en la Urbanización "LA INMACULADA", situada en el punto denominado "Los Cusules", en jurisdicción del Municipio de Soledad, cuyas medidas y linderos son las siguientes: **NORTE:** mide 6.00 metros y linda con lote 8 de la misma manzana; **SUR:** mide 6.00 metros y linda zona peatonal en medio con la carrera 12D de la nomenclatura interna de la urbanización; **ESTE:** mide 12.00 metros y linda con lote 10 de la misma manzana; **OESTE:** mide 12.00 metros y linda con lote 12 de la misma manzana.- Este lote tiene un área de 72.00 metros cuadrados.- **LOTE N°12 DE LA MANZANA N°13:** Lote de terreno marcado con el N°12 de la manzana 13 en la Urbanización "LA INMACULADA", situada en el punto denominado "Los Cusules", en jurisdicción del Municipio de Soledad, cuyas medidas y linderos son las siguientes: **NORTE:** mide 6.00 metros y linda con lote 7 de la misma manzana; **SUR:** mide 6.00 metros y linda zona peatonal en medio con la carrera 12D de la nomenclatura interna de la urbanización; **ESTE:** mide 12.00 metros y linda con lote 11 de la misma manzana; **OESTE:** mide 12.00 metros y linda con lote 13 de la misma manzana.- Este lote tiene un área de 72.00 metros cuadrados.- **LOTE N°13 DE LA MANZANA N°13:** Lote de terreno marcado con el N°13 de la manzana 13 en la Urbanización "LA INMACULADA", situada en el punto denominado "Los Cusules", en jurisdicción del Municipio de Soledad, cuyas medidas y linderos son las siguientes: **NORTE:** mide 6.00 metros y linda con lote 6 de la misma manzana; **SUR:** mide 6.00 metros y linda zona peatonal en medio con la carrera 12D de la nomenclatura interna de la urbanización; **ESTE:** mide 12.00 metros y linda con lote 12 de la misma manzana; **OESTE:** mide 12.00 metros y linda con lote 14 de la misma manzana.- Este lote tiene un área de 72.00 metros cuadrados.- **LOTE N°14 DE LA MANZANA N°13:** Lote de terreno marcado con el N°14 de la manzana 13 en la Urbanización "LA INMACULADA", situada en el punto denominado "Los Cusules", en jurisdicción del Municipio de Soledad, cuyas medidas y linderos son las siguientes: **NORTE:** mide 6.00 metros y linda con lote 5 de la misma manzana; **SUR:** mide 6.00 metros y linda zona peatonal en medio con la carrera 12D de la nomenclatura interna de la urbanización; **ESTE:** mide 12.00 metros y linda con lote 13 de la misma manzana; **OESTE:** mide 12.00 metros y linda con lote 15 de la misma manzana.- Este lote tiene un área de 72.00 metros cuadrados.- **LOTE N°15 DE LA MANZANA N°13:** Lote de terreno marcado con el N°15 de la manzana 13 en la Urbanización "LA INMACULADA", situada en el punto denominado "Los Cusules", en jurisdicción del Municipio de Soledad, cuyas medidas y linderos son las siguientes: **NORTE:** mide 6.00 metros y linda con lote 4 de la misma manzana; **SUR:** mide 6.00 metros y linda zona peatonal en medio con la carrera 12D de la nomenclatura interna de la urbanización; **ESTE:** mide 12.00 metros y linda con lote 14 de la misma manzana; **OESTE:** mide 12.00 metros y linda con lote 16 de la misma manzana.- Este lote tiene un área de 72.00 metros cuadrados.- **LOTE N°16 DE LA MANZANA N°13:** Lote de terreno marcado con el N°16 de la manzana 13 en la Urbanización "LA INMACULADA", situada en el punto denominado "Los Cusules", en jurisdicción del Municipio de Soledad, cuyas medidas y linderos son las siguientes: **NORTE:** mide 6.00 metros y linda con lote 3 de la misma manzana; **SUR:** mide 6.00 metros y linda zona peatonal en medio con la carrera 12D de la nomenclatura interna de la urbanización; **ESTE:** mide 12.00 metros y linda con lote 15 de la misma manzana; **OESTE:** mide 12.00 metros y linda con lote 17 de la misma manzana.- Este lote tiene un área de 72.00 metros cuadrados.- **LOTE N°17 DE LA MANZANA N°13:** Lote de terreno marcado con el N°17 de la manzana 13 en la Urbanización "LA INMACULADA", situada en el punto denominado "Los Cusules", en jurisdicción del Municipio de Soledad, cuyas medidas y linderos son las siguientes: **NORTE:** mide 6.00 metros y linda con lote 2 de la misma manzana; **SUR:** mide 6.00



**NORTE:** mide 10 metros y linda zona urbanización; **ESTE:** **OESTE:** mide 12 nomenclatura intercuadrados.-----

**LOTE N°1 DE LA** manzana 14 en la U "Los Cusules", en las siguientes: **NORTE** de la nomenclatura de la misma manzana. **OESTE:** mide 12.00 metros y linda con la nomenclatura internacional 12D de los cuadrados.- **LOTE N°2 DE LA** manzana 14 en la U "Los Cusules", en las siguientes: **NORTE** de la nomenclatura de la misma manzana; **OESTE:** mide 12.00 metros y linda con el lote 17 de la misma manzana; **OESTE:** Este lote tiene un área de 72.00 metros cuadrados. **N°14:** Lote de terreno con una zona INMACULADA", en el Municipio de Soledad, con una zona de 12.00 metros y linda zona de urbanización; **SUR:** mide 12.00 metros y linda con el lote 2 de la misma manzana. **LOTE N°4 DE LA** manzana 14 en la U "Los Cusules", en las siguientes: **NORTE** de la nomenclatura de la misma manzana; **OESTE:** mide 12.00 metros y linda con el área de 72.00 metros cuadrados marcado con el N°5 en el punto denominado "Los Cusules", en las medidas y linderos son los siguientes: **OESTE:** Este lote mide 12.00 metros y linda con el lote 6 de la misma manzana.- Este lote



metros y linda zona peatonal en medio con la carrera 12D de la nomenclatura interna de la urbanización; **ESTE:** mide 12.00 metros y linda con lote 16 de la misma manzana; **OESTE:** mide 12.00 metros y linda con lote 18 de la misma manzana.- Este lote tiene un área de 72.00 metros cuadrados.- **LOTE N°18 DE LA MANZANA N°13:** Lote de terreno marcado con el N°18 de la manzana 13 en la Urbanización "LA INMACULADA", situada en el punto denominado "Los Cusules", en jurisdicción del Municipio de Soledad, cuyas medidas y linderos son las siguientes:

**NORTE:** mide 10.00 metros y linda con lotes 1 de la misma manzana; **SUR:** mide 10.00 metros y linda zona peatonal en medio con la carrera 12D de la nomenclatura interna de la urbanización; **ESTE:** mide 12.00 metros y linda con lote 17 de la misma manzana; **OESTE:** mide 12.00 metros y linda zona peatonal en medio con la calle 59B de la nomenclatura interna de la urbanización.- Este lote tiene un área de 120.00 metros cuadrados.

#### MANZANA N°14

**LOTE N°1 DE LA MANZANA N°14:** Lote de terreno marcado con el N°1 de la manzana 14 en la Urbanización "LA INMACULADA", situada en el punto denominado "Los Cusules", en jurisdicción del Municipio de Soledad, cuyas medidas y linderos son las siguientes: **NORTE:** mide 10.00 metros y linda zona peatonal en medio con la carrera 12D de la nomenclatura interna de la urbanización; **SUR:** mide 10.00 metros y linda con lote 18 de la misma manzana; **ESTE:** mide 12.00 metros y linda con lote 2 de la misma manzana; **OESTE:** mide 12.00 metros y linda zona peatonal en medio con la calle 59B de la nomenclatura interna de la urbanización.- Este lote tiene un área de 120.00 metros cuadrados.- **LOTE N°2 DE LA MANZANA N°14:** Lote de terreno marcado con el N°2 de la manzana 14 en la Urbanización "LA INMACULADA", situada en el punto denominado "Los Cusules", en jurisdicción del Municipio de Soledad, cuyas medidas y linderos son las siguientes: **NORTE:** mide 6.00 metros y linda zona peatonal en medio con la carrera 12D de la nomenclatura interna de la urbanización; **SUR:** mide 6.00 metros y linda con lote 17 de la misma manzana; **ESTE:** mide 12.00 metros y linda con lote 3 de la misma manzana; **OESTE:** mide 12.00 metros y linda con lote 1 de la misma manzana.- Este lote tiene un área de 72.00 metros cuadrados.- **LOTE N°3 DE LA MANZANA N°14:** Lote de terreno marcado con el N°3 de la manzana 14 en la Urbanización "LA INMACULADA", situada en el punto denominado "Los Cusules", en jurisdicción del Municipio de Soledad, cuyas medidas y linderos son las siguientes: **NORTE:** mide 6.00 metros y linda zona peatonal en medio con la carrera 12D de la nomenclatura interna de la urbanización; **SUR:** mide 6.00 metros y linda con lote 16 de la misma manzana; **ESTE:** mide 12.00 metros y linda con lote 4 de la misma manzana; **OESTE:** mide 12.00 metros y linda con lote 2 de la misma manzana.- Este lote tiene un área de 72.00 metros cuadrados.- **LOTE N°4 DE LA MANZANA N°14:** Lote de terreno marcado con el N°4 de la manzana 14 en la Urbanización "LA INMACULADA", situada en el punto denominado "Los Cusules", en jurisdicción del Municipio de Soledad, cuyas medidas y linderos son las siguientes: **NORTE:** mide 6.00 metros y linda zona peatonal en medio con la carrera 12D de la nomenclatura interna de la urbanización; **SUR:** mide 6.00 metros y linda con lote 15 de la misma manzana; **ESTE:** mide 12.00 metros y linda con lote 5 de la misma manzana; **OESTE:** mide 12.00 metros y linda con lote 3 de la misma manzana.- Este lote tiene un área de 72.00 metros cuadrados.- **LOTE N°5 DE LA MANZANA N°14:** Lote de terreno marcado con el N°5 de la manzana 14 en la Urbanización "LA INMACULADA", situada en el punto denominado "Los Cusules", en jurisdicción del Municipio de Soledad, cuyas medidas y linderos son las siguientes: **NORTE:** mide 6.00 metros y linda zona peatonal en medio con la carrera 12D de la nomenclatura interna de la urbanización; **SUR:** mide 6.00 metros y linda con lote 14 de la misma manzana; **ESTE:** mide 12.00 metros y linda con lote 6 de la misma manzana; **OESTE:** mide 12.00 metros y linda con lote 4 de la misma manzana.- Este lote tiene un área de 72.00 metros cuadrados.- **LOTE N°6 DE LA**



**MANZANA N°14:** Lote de terreno marcado con el N°6 de la manzana 14 en la Urbanización "LA INMACULADA", situada en el punto denominado "Los Cusules", en jurisdicción del Municipio de Soledad, cuyas medidas y linderos son las siguientes: **NORTE:** mide 6.00 metros y linda zona peatonal en medio con la carrera 12D de la nomenclatura interna de la urbanización; **SUR:** mide 6.00 metros y linda con lote 13 de la misma manzana; **ESTE:** mide 12.00 metros y linda con lote 7 de la misma manzana; **OESTE:** mide 12.00 metros y linda con lote 5 de la misma manzana.- Este lote tiene un área de 72.00 metros cuadrados.- **LOTE N°7 DE LA MANZANA N°14:** Lote de terreno marcado con el N°7 de la manzana 14 en la Urbanización "LA INMACULADA", situada en el punto denominado "Los Cusules", en jurisdicción del Municipio de Soledad, cuyas medidas y linderos son las siguientes: **NORTE:** mide 6.00 metros y linda zona peatonal en medio con la carrera 12D de la nomenclatura interna de la urbanización; **SUR:** mide 6.00 metros y linda con lote 12 de la misma manzana; **ESTE:** mide 12.00 metros y linda con lote 8 de la misma manzana; **OESTE:** mide 12.00 metros y linda con lote 6 de la misma manzana.- Este lote tiene un área de 72.00 metros cuadrados.- **LOTE N°8 DE LA MANZANA N°14:** Lote de terreno marcado con el N°8 de la manzana 14 en la Urbanización "LA INMACULADA", situada en el punto denominado "Los Cusules", en jurisdicción del Municipio de Soledad, cuyas medidas y linderos son las siguientes: **NORTE:** mide 6.00 metros y linda zona peatonal en medio con la carrera 12D de la nomenclatura interna de la urbanización; **SUR:** mide 6.00 metros y linda con lote 11 de la misma manzana; **ESTE:** mide 12.00 metros y linda con lote 9 de la misma manzana; **OESTE:** mide 12.00 metros y linda con lote 7 de la misma manzana.- Este lote tiene un área de 72.00 metros cuadrados.- **LOTE N°9 DE LA MANZANA N°14:** Lote de terreno marcado con el N°9 de la manzana 14 en la Urbanización "LA INMACULADA", situada en el punto denominado "Los Cusules", en jurisdicción del Municipio de Soledad, cuyas medidas y linderos son las siguientes: **NORTE:** mide 7.00 metros y linda zona peatonal en medio con la carrera 12D de la nomenclatura interna de la urbanización; **SUR:** mide 7.00 metros y linda con lote 10 de la misma manzana; **ESTE:** mide 12.00 metros y linda zona peatonal en medio con la calle 59 de la nomenclatura interna de la urbanización; **OESTE:** mide 12.00 metros y linda con lote 8 de la misma manzana.- Este lote tiene un área de 84.00 metros cuadrados.- **LOTE N°10 DE LA MANZANA N°14:** Lote de terreno marcado con el N°10 de la manzana 14 en la Urbanización "LA INMACULADA", situada en el punto denominado "Los Cusules", en jurisdicción del Municipio de Soledad, cuyas medidas y linderos son las siguientes: **NORTE:** mide 7.00 metros y linda con lote 9 de la misma manzana; **SUR:** mide 7.00 metros y linda zona peatonal en medio con la carrera 12C de la nomenclatura interna de la urbanización; **ESTE:** mide 12.00 metros y linda zona peatonal en medio con la calle 59 de la nomenclatura interna de la urbanización; **OESTE:** mide 12.00 metros y linda con lote 11 de la misma manzana.- Este lote tiene un área de 84.00 metros cuadrados.- **LOTE N°11 DE LA MANZANA N°14:** Lote de terreno marcado con el N°11 de la manzana 14 en la Urbanización "LA INMACULADA", situada en el punto denominado "Los Cusules", en jurisdicción del Municipio de Soledad, cuyas medidas y linderos son las siguientes: **NORTE:** mide 6.00 metros y linda con lote 8 de la misma manzana; **SUR:** mide 6.00 metros y linda zona peatonal en medio con la carrera 12C de la nomenclatura interna de la urbanización; **ESTE:** mide 12.00 metros y linda con lote 10 de la misma manzana; **OESTE:** mide 12.00 metros y linda con lote 12 de la misma manzana.- Este lote tiene un área de 72.00 metros cuadrados.- **LOTE N°12 DE LA MANZANA N°14:** Lote de terreno marcado con el N°12 de la manzana 14 en la Urbanización "LA INMACULADA", situada en el punto denominado "Los Cusules", en jurisdicción del Municipio de Soledad, cuyas medidas y linderos son las siguientes: **NORTE:** mide 6.00 metros y linda con lote 7 de la misma manzana; **SUR:** mide 6.00 metros y linda zona peatonal en medio con la carrera 12C de la nomenclatura interna de la urbanización; **ESTE:** mide 12.00 metros y linda con lote 11 de la misma manzana; **OESTE:** mide 12.00 metros y linda con lote 13 de la misma manzana.- Este lote tiene un área de 72.00 metros cuadrados.- **LOTE N°13 DE LA MANZANA N°14:** Lote de terreno marcado con el



SECRETARÍA DE PLANEACIÓN

MEDIO DE LA CUA  
ACTIVIDAD DE EN  
FIRMA INVERC

Firma INVERCAB CA  
DE LA ESTER BERMÚ  
54 expedida en Bar  
histico denominado "LA  
nte resolución 015 de a  
Soledad.

Firma referida en el  
ollar la actividad de ena  
histico denominado "LA II  
por lo anteriormente expu

Primero: conceder  
entada legalmente por e  
cédula de ciudadanía n  
arrollar la actividad de e  
(921) lotes que fom  
an así:

MANZANA	N° DE LO
1	12
2	13
3	33
4	1
5	10
6	5
7	14
8	14
9	16
10	17
11	18
12	18
13	18

PLAZA PRINCIPAL

REPÚBLICA DE COLOMBIA  
DEPARTAMENTO DEL ATLÁNTICO



OFICIO No:

Al contestar sirvase  
citar esta referencia

SECRETARÍA DE PLANEACIÓN

RESOLUCIÓN N° SPM - N° 23  
AGOSTO 22 DE 2002

**MEDIO DE LA CUAL SE CONCEDE PERMISO PARA ANUNCIAR Y DESARROLLAR  
LA ACTIVIDAD DE ENAJENACIÓN DE INMUEBLES, LOTES CON SERVICIOS A LA  
FIRMA INVERCAB CABARCAS PINEDO Y CIA. EN LA URBANIZACIÓN  
"LA INMACULADA"**

**EL SUSCRITO SECRETARIO DE PLANEACIÓN  
MUNICIPAL DE SOLEDAD, EN USO DE SUS  
FACULTADES LEGALES, EN ESPECIAL LAS  
CONCEDIDAS POR LA LEY 388 DE 1997,  
ACUERDO MUNICIPAL N° 004 DE 2002,  
DECRETO MUNICIPAL N° 046 DE 1.999 Y**

**CONSIDERANDO:**

La firma INVERCAB CABARCAS PINEDO Y CIA, representada legalmente por el (la) señor (a) **RAFAELA ESTER BERMÚDEZ DONADO**, identificado (a) con cédula de ciudadanía número 32.774.154 expedida en Barranquilla (Atlántico), se le aprobó un plan de loteo general del proyecto urbanístico denominado "LA INMACULADA" hasta por 921 lotes con servicios de interés social por la resolución 015 de agosto 14 de 2002, expedida por la secretaría de planeación municipal de Soledad.


La firma referida en el considerando que antecede, ha solicitado permiso para anunciar y desarrollar la actividad de enajenación de inmuebles, lotes con servicios de interés social del proyecto urbanístico denominado "LA INMACULADA", que consta de un total de 921 lotes con servicios.

Por lo anteriormente expuesto este despacho

**RESUELVE:**

**Primero:** conceder permiso a la firma INVERCAB CABARCAS PINEDO Y CIA, representada legalmente por el (la) señor (a) **RAFAELA ESTER BERMÚDEZ DONADO**, identificado (a) con cédula de ciudadanía número 32.774.154 expedida en Barranquilla (Atlántico), para anunciar y desarrollar la actividad de enajenación de inmuebles, lotes con servicios hasta por novecientos (921) lotes que forman parte del proyecto urbanístico "LA INMACULADA", la cual se describen así:

MANZANA	N° DE LOTES	MATRÍCULA INMOBILIARIA
1	12	040 - 47424
2	13	040 - 47424
3	33	040 - 47424
4	1	040 - 47424
5	10	040 - 47424
6	5	040 - 47424
7	14	040 - 47424
8	14	040 - 47424
9	16	040 - 47424
10	17	040 - 47424
11	18	040 - 47424
12	18	040 - 47424
13	18	040 - 47424





Al contestar sirvase  
citar esta referencia

SECRETARÍA DE PLANEACIÓN

**RESOLUCIÓN N° SPM - N° 23  
AGOSTO 22 DE 2002**

**POR MEDIO DE LA CUAL SE CONCEDE PERMISO PARA ANUNCIAR Y DESARROLLAR  
LA ACTIVIDAD DE ENAJENACIÓN DE INMUEBLES, LOTES CON SERVICIOS A LA  
FIRMA INVERCAB CABARCAS PINEDO Y CIA. EN LA URBANIZACIÓN  
"LA INMACULADA"**

**RESUELVE:**

MANZANA	N° DE LOTES	MATRÍCULA INMOBILIARIA
14	18	040 - 47424
15	18	040 - 47424
16	18	040 - 47424
17	16	040 - 47424
18	14	040 - 47424
19	14	040 - 47424
20	16	040 - 47424
21	19	040 - 47424
22	34	040 - 47424
23	34	040 - 47424
24	34	040 - 47424
25	34	040 - 47424
26	17	040 - 47424
27	34	040 - 47424
28	36	040 - 47424
29	34	040 - 47424
30	35	040 - 47424
31	35	040 - 47424
32	10	040 - 47424
33	11	040 - 47424
34	5	040 - 47424
35	16	040 - 47424
36	16	040 - 47424
37	16	040 - 47424
38	18	040 - 47424
39	18	040 - 47424
40	20	040 - 47424
41	21	040 - 47424
42	23	040 - 47424
43	24	040 - 47424
44	24	040 - 47424
45	24	040 - 47424
46	24	040 - 47424
47	1 Zona comunal	040 - 47424
48	1 Zona verde	040 - 47424

**Artículo Segundo:** Este permiso deberá registrarse en el folio correspondiente a partir de la fecha de expedición de esta resolución en la oficina de Registro de Instrumentos Públicos del Circulo de Soledad y posteriormente protocolizarse, si fuere incumplida la orden anterior esta resolución quedará sin efecto, y el interesado deberá solicitar un nuevo permiso.

**AGRAFO:** el interesado demostrará los anteriores hechos mediante el envío de una copia de la correspondiente escritura pública a esta secretaría.





REPÚBLICA DE COLOMBIA  
DEPARTAMENTO DEL ATLÁNTICO



OFICIO No.

Al contestar sirvase  
citar esta referencia

SECRETARÍA DE PLANEACIÓN

RESOLUCIÓN N° SPM – N° 23  
AGOSTO 22 DE 2002

POR MEDIO DE LA CUAL SE CONCEDE PERMISO PARA ANUNCIAR Y DESARROLLAR  
LA ACTIVIDAD DE ENAJENACIÓN DE INMUEBLES, LOTES CON SERVICIOS A LA  
FIRMA INVERCAB CABARCAS PINEDO Y CIA. EN LA URBANIZACIÓN  
"LA INMACULADA"

**RESUELVE:**


**Artículo Tercero:** Para construir o ampliar un gravamen o limitación del dominio sobre los inmuebles  
a los que se refiere esta resolución el destinatario de la misma deberá obtener previamente el  
permiso de la Secretaría de Planeación Municipal de Soledad.

**Artículo Cuarto:** Toda publicidad o promoción que se realice deberá expresar el número y fecha de  
esta resolución.

**Artículo Quinto:** Esta resolución rige a partir de su notificación.

**NOTIFÍQUESE Y CÚMPLASE**

*Jairo Sandoval Oyola*  
Arq. JAIRO SANDOVAL OYOLA  
Secretario de Planeación Municipal





Al contestar sirvase  
citar esta referencia

SECRETARÍA DE PLANEACIÓN

RESOLUCIÓN N° SPM - LU - 015  
AGOSTO 14 DE 2002

POR MEDIO DE LA CUAL SE APRUEBA UN PLAN GENERAL DE LOTEO DEL  
PROYECTO URBANÍSTICO "LA INMACULADA" A LA FIRMA  
INVERCAB CABARCAS PINEDO Y CIA.

RESUELVE:

El globo de terreno identificado con la matrícula inmobiliaria N° 040 - 47424 y referencia catastral  
010205220001000.

Los linderos del terreno a lotear son como aparece en la escritura pública 3761 del 13 de  
diciembre de 2.001 de la Notaría 10 de Barranquilla y se muestran en el plan de loteo presentado a la  
Secretaría de Planeación Municipal para su aprobación.

Por lo anteriormente expuesto este despacho

RESUELVE:

**Artículo Primero:** Apróbase el plan de loteo general del proyecto urbanístico denominado LA  
INMACULADA, presentado por la firma INVERCAB CABARCAS PINEDO Y CIA, representado  
legalmente por el (la) señor (a) **RAFAELA ESTER BERMÚDEZ DONADO**, identificado (a) con cédula  
de ciudadanía número 32.774.154 expedida en Barranquilla (Atlántico).

**Artículo Segundo:** Las especificaciones bajo las cuales se aprueba el presente proyecto urbanístico  
son las siguientes:

CO: Dos (2).

DENSIDAD MÁXIMA: ochenta (80) viviendas por hectárea.

ANCHO MÍNIMO DE LOTE: Setenta y dos metros cuadrados (72.00 Mts<sup>2</sup>)

ESPACIAMIENTO LATERAL: se permite adosamiento.

ESPACIAMIENTO DE FONDO: 1.50 metros como mínimo

DESPEDIMENTOS: 150 metros mínimo

FORMA DE CONSTRUCCIÓN: Máximo tres (3) pisos.

**Artículo Tercero:** la urbanización que se aprueba tiene una extensión de 12 hectáreas y tres mil  
cientos ochenta y ocho metros cuadrados, comprendida dentro de los linderos descritos en la  
escritura pública N° 3761 del 13 de diciembre de 2.001 de la Notaría 10 de Barranquilla. Área que se  
define de la siguiente manera:

ÁREA TOTAL: 123.880 metros cuadrados.

ÁREA PRIVADA: 74.333.00 metros cuadrados

ÁREA ZONAS VERDES Y COMUNALES: 1.632 metros cuadrados

ÁREA PLAN VIAL: 47.915 metros cuadrados

**Artículo Cuarto:** Fijese como áreas de cesión al municipio de Soledad los descritos en el plano de  
urbanización LA INMACULADA, presentando y aprobado por esta secretaría como son  
las zonas verdes y comunales, área del plan vial, los cuales serán entregados al municipio mediante  
escritura pública a título gratuito.

**Artículo Quinto:** Construir el pavimento de las vías vehicular en concreto rígido de 3.000 psi con un  
espesor de 0.15 metros y adecuar los bordillos.

Construir los andenes tal como se muestran en los cortes de vías en el plan de loteo.





Al contestar sirvase  
citar esta referencia

SECRETARÍA DE PLANEACIÓN

RESOLUCIÓN N° SPM - LU - 015  
AGOSTO 14 DE 2002

POR MEDIO DE LA CUAL SE APRUEBA UN PLAN GENERAL DE LOTEO DEL  
PROYECTO URBANÍSTICO "LA INMACULADA" A LA FIRMA  
INVERCAB CABARCAS PINEDO Y CIA.

EL SUSCRITO SECRETARIO DE PLANEACIÓN  
MUNICIPAL DE SOLEDAD, EN USO DE SUS  
FACULTADES LEGALES, EN ESPECIAL LAS  
CONCEDIDAS POR LA LEY 388 DE 1997,  
ACUERDO MUNICIPAL N° 004 DE 2002,  
DECRETO MUNICIPAL N° 046 DE 1.999 Y

CONSIDERANDO:

Ante la Secretaría de Planeación Municipal de Soledad, se presentó el (la) señor (a) **RAFAELA ESTER BERMÚDEZ DONADO**, identificado (a) con cédula de ciudadanía número 32.774.154 expedida en Barranquilla (Atlántico), ha solicitado permiso y aprobación para urbanizar unos lotes con planos en la urbanización "LA INMACULADA" de propiedad de la firma INVERCAB CABARCAS PINEDO Y CIA, a la cual representa, en jurisdicción de este municipio, terreno adquirido por dicha firma mediante escritura N° 3761 del 13 de diciembre de 2.001 de la Notaría 10 de Barranquilla, matrícula N° 040 - 47424 y referencia catastral N° 010205220001000.

El globo de terreno donde se proyecta urbanizar no se encuentra ubicado en zona de alto riesgo, zonas inundables, y su uso de suelo permite desarrollar proyectos urbanísticos de actividad residencial.

En el caso de legalización de urbanizaciones de lotes de interés social que no excedan al rango de noventa (90) salarios mínimos legales mensuales el acto administrativo que pongan fin a la urbanización, legalizando la respectiva urbanización hará las veces de licencia de urbanismo, para la urbanización, no obstante, los lotes existentes deberán ajustarse a las normas legales sobre construcción y a las normas urbanísticas que se establezcan en el proceso, solicitar el respectivo reconocimiento conforme al decreto 1052 de 1.998 y el decreto 1379 de 2.002.

El artículo 101 de la ley 388 de 1997, establece que en los distritos y los municipios con población superior a cien mil (100.000) habitantes, en el evento de designar un curador único, la entidad encargada de expedir licencia de urbanismo, construcción y loteo, también continuará dando el servicio.

La relación con los servicios públicos y el sistema de loteo se ajustan a lo dispuesto a los artículos 161 y 171 del mismo acuerdo.

Por ajustarse a las normas urbanísticas vigentes en el municipio de Soledad, se puede otorgar aprobación al plan de loteo general del proyecto urbanístico denominado LA INMACULADA el cual consta de novecientos veintiún (921) lotes.


La firma INVERCAB CABARCAS PINEDO Y CIA, representada legalmente por el (la) señor (a) **RAFAELA ESTER BERMÚDEZ DONADO**, identificado (a) con cédula de ciudadanía número 32.774.154 expedida en Barranquilla (Atlántico), presentó ante esta Secretaría los requisitos exigidos para solicitar licencia de urbanismo en la modalidad de loteo de la urbanización LA INMACULADA.





REPÚBLICA DE COLOMBIA  
DEPARTAMENTO DEL ATLÁNTICO

OFICIO No.



Al contestar sirvase  
citar esta referencia

SECRETARÍA DE PLANEACIÓN

RESOLUCIÓN N° SPM - LU - 015  
AGOSTO 14 DE 2002

POR MEDIO DE LA CUAL SE APRUEBA UN PLAN GENERAL DE LOTEO DEL  
PROYECTO URBANÍSTICO "LA INMACULADA" A LA FIRMA  
INVERCAB CABARCAS PINEDO Y CIA.

**RESUELVE:**

**Artículo Sexto:** Cualquier modificación a los planos originales deberán ser sometidos a  
consideración de la Secretaría de Planeación Municipal de Soledad.

**Artículo Séptimo:** La Secretaría de Planeación Municipal de Soledad se abstendrá de conceder  
uso de construcción dentro del área a desarrollarse la urbanización a que se refiere la presente  
ordenación hasta tanto, la urbanización LA INMACULADA representada legalmente por el (la) señor  
RAFAELA ESTER BERMÚDEZ DONADO, identificado (a) con cédula de ciudadanía número  
14154 expedida en Barranquilla (Atlántico), haga entrega mediante actas de las obras de  
estructura, áreas de cesión al municipio y demuestre haber cumplido con las normas vigentes  
en la materia.

**Artículo Octavo:** Toda publicidad que se realice, cualquiera que sea el medio, deberá expresar el  
nombre y fecha de esta resolución.

**Artículo Noveno:** Esta resolución rige a partir de la fecha de su ejecutoria y/o notificación.

En Soledad a los catorce (14) días del mes de agosto de 2.002


**NOTIFÍQUESE Y CÚMPLASE**

Arq. JAIRO SANDOVAL OYOLA  
Secretario de Planeación Municipal



74  
REPUBLICA DE COLOMBIA  
DEPARTAMENTO DEL ATLÁNTICO

OFICIO N°



DEPENDENCIA



Al contestar, sirvase  
citar esta referencia

EL SUSCRITO SECRETARIO DE PLANEACIÓN MUNICIPAL DE SOLEDAD, EN USO  
DE SUS FACULTADES LEGALES, EN ESPECIAL LA LEY 388 DE 1.997, DECRETO  
1052 DE 1.998, ACUERDO MUNICIPAL N° 004 DE 2.002 Y LAS CONFERIDAS POR  
LAS DEMÁS NORMAS CONCORDANTES

**CERTIFICA:**

Que según certificado del I.G.A.C. N° 017097 de octubre 03 de 2.006 los nuevos  
linderos del predio, situado en el punto denominado Los Cusules, con referencia  
catastral N° 010205220001000 y matrícula inmobiliaria 040 - 47424 son:

Norte: linda con la carrera 14.

Sur: linda con la carrera 12

Este: con predios 1272-1273 y 520 y

Occidente: con la calle 59

Se expide el presente certificado de linderos a solicitud de la parte interesada  
INVERCAB CABARCAS PINEDO Y CÍA a los veintitrés (23) días del mes de octubre del  
año dos mil seis (2.006).

**ARQ. JORGE GARIZABALO GARCÍA**  
Secretario de Planeación Municipal (E)

Digitado por: Margarita de la Hoz  
C: Archivo

**UNA DECISIÓN  
RESPONSABLE**

*Siempre contigo*

SEDE PLAZA PRINCIPAL - TELS.: 3755111 - 3755107  
SEDE GRANABASTOS - TELS.: 3282998 - 3282377 - 3282415 - 3282996  
SOLEDAD - ATLÁNTICO





75

09003064 310392 INVERCAB CABARCAS PINEDO Y CIA  
Barranquilla, 20 de Marzo de 2007 Hr:14:36:46

No. 10839984



\*\*\*\*\* Pag. 1  
CAMARA DE COMERCIO  
DE BARRANQUILLA  
13\*\*\*\*\*

CERTIFICADO DE EXISTENCIA Y REPRESENTACION LEGAL, O DE INSCRIPCION DE DOCUMENTOS.

INVERCAB CABARCAS PINEDO Y CIA. S. EN C. INVERCAB.  
II: 802.014.484-1.

EL SUSCRITO SECRETARIO DE LA CAMARA DE COMERCIO DE BARRANQUILLA,

#### C E R T I F I C A

Se por Escritura Pública No. 2,393 del 20 de Abril de 2001, otorgada en la Notaria Unica de Soledad, inscrito(as) en esta Cámara de Comercio, el 25 de Abril de 2001 bajo el No. 92,498 del libro respectivo, fue constituida la sociedad-----  
mandata simple denominada INVERCAB CABARCAS PINEDO Y CIA. S. EN C. INVERCAB

#### C E R T I F I C A

Se dicha sociedad ha sido reformada por las siguientes escrituras o documentos privados:

Número	aaaa/mm/dd	Notaria	No. Insc o Reg	aaaa/mm/dd
546	2005/11/25	Notaria 2 a. de Soledad	122,743	2006/02/21

#### C E R T I F I C A

Se de acuerdo con la(s) escritura(s) arriba citada(s), la sociedad rige por las siguientes disposiciones:

DOMINACION O RAZON SOCIAL:

INVERCAB CABARCAS PINEDO Y CIA. S. EN C. INVERCAB.

DOMICILIO PRINCIPAL: Soledad.

II: 802.014.484-1.

TRICULA MERCANTIL: 310,392.

#### C E R T I F I C A

Dirección para notificaciones judiciales:

II: No 47 - 71.

En la ciudad de Soledad.

#### C E R T I F I C A

ACION: El término de duración de la sociedad se fijó hasta el 20 de Abril de 2021.

#### C E R T I F I C A

OBJETO SOCIAL: La sociedad tendrá como objeto social el siguiente :  
Compra y venta de terrenos de vivienda nuevas y usadas. En desarrollo de tal objeto, la sociedad podrá asociarse con una o varias personas naturales o jurídicas que desarrollen un objeto social similar

\*\*\*\*\* C O N T I N U A \*\*\*\*\*



CERTIFICADO DE EXISTENCIA Y REPRESENTACION LEGAL O DE INSCRIPCION DOCUMENTOS.

INVERCAB CABARCAS PINEDO Y CIA. S. EN C. INVERCAB.

NIT: 802.014.484-1.

09003064 310392 INV  
Barranquilla, 20 de Ma

**CAMARA DE  
COMERCIO  
DE BARRANQUILLA**

o que se relacionen directa o indirectamente con el. En general la sociedad podra ejercitar todo acto o celebrar todo contrato lícito que los socios gestores consideren convenientes para el logro de su objetivo social. La sociedad no podra constituirse en fiadora de obligaciones de los socios o terceras personas, salvo que de el se reporte beneficios manifiestos para ella y se aprobare por la Junta de Socios con el voto favorable de los socios gestores por mayoria absoluta del capital comanditario.

CERTIFICADO DE EXISTEN  
DOCUMENTOS.

INVERCAB CABARCAS PINE  
802.014.484-1.

### C E R T I F I C A

**CAPITAL Y APORTES:** El capital de la sociedad se fijó en las de \$\*\*\*\*\*1,200,000== Pesos Colombianos, dividido en \*\*\*\*\*1,200= cuotas de un valor nominal de \$\*\*\*\*\*1, cada una. Capital que ha sido pagado por los socios así:

Nombre	Nro. Cuotas	Valor
Albor Figueroa Victor Manuel CC. *****72,174,424	200=	\$200
Cabarcas Pinedo Eduardo Santos CC. *****3,770,344	200=	\$200
Castro Fallace Ricardo CC. *****72,159,604	200=	\$200
Maria Gil Elio CC. *****72,162,099	200=	\$200
Rendon Romero Carlos de Jesus CC. *****8,337,576	200=	\$200
Willia Villegas Daniel de Jesus CC *****8,759,536	200=	\$200

La responsabilidad personal de los socios queda limitada al monto de sus respectivos aportes.

### C E R T I F I C A

**ADMINISTRACION:** Los socios JANETT CECILIA SERRANO ALVARADO C.C. No. 32.702.672 y HILCE DEL SOCORRO MOLINA JINETE C.C. No. 32.741.235, desde ahora y hasta su fallecimiento seran los socios gestores o colectivos y como tales se obligan a administrar y representar a la sociedad por si o por medio de uno de sus delegados. JANETT CECILIA SERRANO ALVARADO como principal y socia HILCE DEL SOCORRO MOLINA JINETE, como suplente. El suplente asumira las funciones del principal en sus faltas temporales permanentes, e igualmente en caso de incapacidad fisica o mental caracter definitiva o muerte del principal. La representacion de la sociedad establecida en la forma en que da cuenta el presente articulo llevara implicita la facultad de usar la firma social y celebrar las operaciones correspondientes dentro del giro ordinario de los negocios sociales. Sin perjuicio de las facultades que la asigna a los socios gestores o sus delegados, como representantes legales o administradores de la sociedad, tendran estos las siguientes facultades entre otras: Constituir apoderados judiciales y extrajudiciales que estime necesarios para representar la sociedad y dele

ellos las facultades necesarias pa

por Escritura P  
gada en la Nota  
cambié en esta C  
No. 122,743 del

ramientos:  
Cargo/Nombre  
Gestor principal  
Serrano Alvarado  
Gestor suplente  
Molina Jinete Hil

entre los asoci  
solución de contro

en esta Cámara d  
documentos refe  
ramientos de repre

su última Renovaci  
información sobre  
ificados de Matr  
ificados Especiale

\*\*\*\*\* C O N T I N U A \*\*\*\*\*

con el. En general,  
todo contrato lícito  
para el logro del  
finse en fiadora de l  
salvo que de ell  
y se aprobare por  
socios gestores y



\*\*\*\*\* Pag. 2  
CAMARA DE COMERCIO  
DE BARRANQUILLA  
13\*\*\*\*\*

CERTIFICADO DE EXISTENCIA Y REPRESENTACION LEGAL O DE INSCRIPCION DE  
DOCUMENTOS.

INVERCAB CABARCAS PINEDO Y CIA. S. EN C. INVERCAB.-----  
Nº: 802.014.484-1.

En ellos las facultades que a bien tengan; Celebrar los actos o con-  
tratos necesarios para el desarrollo del objeto social.-----

ad se fijó en la su  
bianos, dividido  
\$\*\*\*\*\*1,00  
os así:  
Cuotas

CERTIFICA  
de por Escritura Pública No. 546 del 25 de Nov/bre de 2005,  
orgada en la Notaria 2 a. de Soledad cuya parte pertinente se  
Val distribió en esta Cámara de Comercio, el 21 de Febrero de 2006 bajo  
No. 122,743 del libro respectivo, fueron hechos los siguientes

Combramientos:	Identificación
\$200,000 Cargo/Nombre	
\$200,000ocio Gestor principal	
\$200,000 Serrano Alvarado Janett Cecilia	CC.*****32,702,672
\$200,000ocio Gestor suplente	
\$200,000 Molina Jinete Hilce del Socorro	CC.*****32,641,235

CERTIFICA  
\$200,000 entre los asociados existe pactada clausula de arbitraje para  
solución de controversias.  
\$200,000

a limitada al monto

CERTIFICA  
En esta Cámara de Comercio no aparecen inscripciones posteriores  
documentos referentes a reforma, disolución, liquidación o  
combramientos de representantes legales de la expresada sociedad.

ERANO ALVARADO C.C.  
E.C.C. No.

CERTIFICA  
su última Renovación fue el: 19 de Julio de 2006.

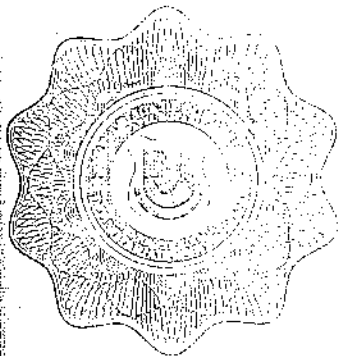
niento seran los soc  
ligan a administra  
medio de uno de  
como principal y  
o suplente El suple  
s faltas temporale  
idad fisica o mental  
La representacion de  
da cuenta el prese  
r la firma social y  
o del giro ordinari  
s facultades que la  
como representantes  
an estos las sigui  
s judiciales y extra  
r la sociedad y dele

información sobre embargos de establecimiento se suministra en  
ificados de Matrícula, la de contratos sujetos a registro, en  
ificados Especiales.

*m. l. j. s.*








Nº13 de la manzana 14 en la Urbanización "LA INMACULADA", situada en el punto denominado "Los Cusules", en jurisdicción del Municipio de Soledad, cuyas medidas y linderos son las siguientes: **NORTE:** mide 6.00 metros y linda con lote 6 de la misma manzana; **SUR:** mide 6.00 metros y linda zona peatonal en medio con la carrera 12C de la nomenclatura interna de la urbanización; **ESTE:** mide 12.00 metros y linda con lote 12 de la misma manzana; **OESTE:** mide 12.00 metros y linda con lote 14 de la misma manzana. - Este lote tiene un área de 72.00


metros cuadrados. - **LOTE Nº14 DE LA MANZANA Nº14:** Lote de terreno marcado con el Nº14 de la manzana 14 en la Urbanización "LA INMACULADA", situada en el punto denominado "Los Cusules", en jurisdicción del Municipio de Soledad, cuyas medidas y linderos son las siguientes: **NORTE:** mide 6.00 metros y linda con lote 5 de la misma manzana; **SUR:** mide 6.00 metros y linda zona peatonal en medio con la carrera 12C de la nomenclatura interna de la urbanización; **ESTE:** mide 12.00 metros y linda con lote 13 de la misma manzana; **OESTE:** mide 12.00 metros y linda con lote 15 de la misma manzana. - Este lote tiene un área de 72.00 metros cuadrados. - **LOTE Nº15 DE LA MANZANA Nº14:** Lote de terreno marcado con el Nº15 de la manzana 14 en la Urbanización "LA INMACULADA", situada en el punto denominado "Los Cusules", en jurisdicción del Municipio de Soledad, cuyas medidas y linderos son las siguientes: **NORTE:** mide 6.00 metros y linda con lote 4 de la misma manzana; **SUR:** mide 6.00 metros y linda zona peatonal en medio con la carrera 12C de la nomenclatura interna de la urbanización; **ESTE:** mide 12.00 metros y linda con lote 14 de la misma manzana; **OESTE:** mide 12.00 metros y linda con lote 16 de la misma manzana. - Este lote tiene un área de 72.00 metros cuadrados. - **LOTE Nº16 DE LA MANZANA Nº14:** Lote de terreno marcado con el Nº16 de la manzana 14 en la Urbanización "LA INMACULADA", situada en el punto denominado "Los Cusules", en jurisdicción del Municipio de Soledad, cuyas medidas y linderos son las siguientes: **NORTE:** mide 6.00 metros y linda con lote 3 de la misma manzana; **SUR:** mide 6.00 metros y linda zona peatonal en medio con la carrera 12C de la nomenclatura interna de la urbanización; **ESTE:** mide 12.00 metros y linda con lote 15 de la misma manzana; **OESTE:** mide 12.00 metros y linda con lote 17 de la misma manzana. - Este lote tiene un área de 72.00 metros cuadrados. - **LOTE Nº17 DE LA MANZANA Nº14:** Lote de terreno marcado con el Nº17 de la manzana 14 en la Urbanización "LA INMACULADA", situada en el punto denominado "Los Cusules", en jurisdicción del Municipio de Soledad, cuyas medidas y linderos son las siguientes: **NORTE:** mide 6.00 metros y linda con lote 2 de la misma manzana; **SUR:** mide 6.00 metros y linda zona peatonal en medio con la carrera 12C de la nomenclatura interna de la urbanización; **ESTE:** mide 12.00 metros y linda con lote 16 de la misma manzana; **OESTE:** mide 12.00 metros y linda con lote 18 de la misma manzana. - Este lote tiene un área de 72.00 metros cuadrados. - **LOTE Nº18 DE LA MANZANA Nº14:** Lote de terreno marcado con el Nº18 de la manzana 14 en la Urbanización "LA INMACULADA", situada en el punto denominado "Los Cusules", en jurisdicción del Municipio de Soledad, cuyas medidas y linderos son las siguientes: **NORTE:** mide 10.00 metros y linda con lotes 1 de la misma manzana; **SUR:** mide 10.00 metros y linda zona peatonal en medio con la carrera 12C de la nomenclatura interna de la urbanización; **ESTE:** mide 12.00 metros y linda con lote 17 de la misma manzana; **OESTE:** mide 12.00 metros y linda zona peatonal en medio con la calle 59B de la nomenclatura interna de la urbanización. - Este lote tiene un área de 120.00 metros cuadrados.

**MANZANA Nº15**

**LOTE Nº1 DE LA MANZANA Nº15:** Lote de terreno marcado con el Nº1 de la manzana 15 en la Urbanización "LA INMACULADA", situada en el punto denominado "Los Cusules", en jurisdicción del Municipio de Soledad, cuyas medidas y linderos son las siguientes: **NORTE:** mide 10.00 metros y linda zona peatonal en medio con la carrera 12C de la nomenclatura interna de la urbanización; **SUR:** mide 10.00 metros y linda con lote 18



de la misma manzana; **ESTE:** mide 12.00 metros y linda con lote 2 de la misma manzana; **OESTE:** mide 12.00 metros y linda zona peatonal en medio con la calle 59B de la nomenclatura interna de la urbanización.- Este lote tiene un área de 120.00 metros cuadrados.- **LOTE N°2 DE LA MANZANA N°15:** Lote de terreno marcado con el N°2 de la manzana 15 en la Urbanización "LA INMACULADA", situada en el punto denominado "Los Cusules", en jurisdicción del Municipio de Soledad, cuyas medidas y linderos son las siguientes: **NORTE:** mide 6.00 metros y linda zona peatonal en medio con la carrera 12C de la nomenclatura interna de la urbanización; **SUR:** mide 6.00 metros y linda con lote 17 de la misma manzana; **ESTE:** mide 12.00 metros y linda con lote 3 de la misma manzana; **OESTE:** mide 12.00 metros y linda con lote 1 de la misma manzana.- Este lote tiene un área de 72.00 metros cuadrados.- **LOTE N°3 DE LA MANZANA N°15:** Lote de terreno marcado con el N°3 de la manzana 15 en la Urbanización "LA INMACULADA", situada en el punto denominado "Los Cusules", en jurisdicción del Municipio de Soledad, cuyas medidas y linderos son las siguientes: **NORTE:** mide 6.00 metros y linda zona peatonal en medio con la carrera 12C de la nomenclatura interna de la urbanización; **SUR:** mide 6.00 metros y linda con lote 16 de la misma manzana; **ESTE:** mide 12.00 metros y linda con lote 4 de la misma manzana; **OESTE:** mide 12.00 metros y linda con lote 2 de la misma manzana.- Este lote tiene un área de 72.00 metros cuadrados.- **LOTE N°4 DE LA MANZANA N°15:** Lote de terreno marcado con el N°4 de la manzana 15 en la Urbanización "LA INMACULADA", situada en el punto denominado "Los Cusules", en jurisdicción del Municipio de Soledad, cuyas medidas y linderos son las siguientes: **NORTE:** mide 6.00 metros y linda zona peatonal en medio con la carrera 12C de la nomenclatura interna de la urbanización; **SUR:** mide 6.00 metros y linda con lote 5 de la misma manzana; **ESTE:** mide 12.00 metros y linda con lote 3 de la misma manzana.- Este lote tiene un área de 72.00 metros cuadrados.- **LOTE N°5 DE LA MANZANA N°15:** Lote de terreno marcado con el N°5 de la manzana 15 en la Urbanización "LA INMACULADA", situada en el punto denominado "Los Cusules", en jurisdicción del Municipio de Soledad, cuyas medidas y linderos son las siguientes: **NORTE:** mide 6.00 metros y linda zona peatonal en medio con la carrera 12C de la nomenclatura interna de la urbanización; **SUR:** mide 6.00 metros y linda con lote 14 de la misma manzana; **ESTE:** mide 12.00 metros y linda con lote 6 de la misma manzana; **OESTE:** mide 12.00 metros y linda con lote 4 de la misma manzana.- Este lote tiene un área de 72.00 metros cuadrados.- **LOTE N°6 DE LA MANZANA N°15:** Lote de terreno marcado con el N°6 de la manzana 15 en la Urbanización "LA INMACULADA", situada en el punto denominado "Los Cusules", en jurisdicción del Municipio de Soledad, cuyas medidas y linderos son las siguientes: **NORTE:** mide 6.00 metros y linda zona peatonal en medio con la carrera 12C de la nomenclatura interna de la urbanización; **SUR:** mide 6.00 metros y linda con lote 7 de la misma manzana; **ESTE:** mide 12.00 metros y linda con lote 5 de la misma manzana.- Este lote tiene un área de 72.00 metros cuadrados.- **LOTE N°7 DE LA MANZANA N°15:** Lote de terreno marcado con el N°7 de la manzana 15 en la Urbanización "LA INMACULADA", situada en el punto denominado "Los Cusules", en jurisdicción del Municipio de Soledad, cuyas medidas y linderos son las siguientes: **NORTE:** mide 6.00 metros y linda zona peatonal en medio con la carrera 12C de la nomenclatura interna de la urbanización; **SUR:** mide 6.00 metros y linda con lote 12 de la misma manzana; **ESTE:** mide 12.00 metros y linda con lote 8 de la misma manzana; **OESTE:** mide 12.00 metros y linda con lote 6 de la misma manzana.- Este lote tiene un área de 72.00 metros cuadrados.- **LOTE N°8 DE LA MANZANA N°15:** Lote de terreno marcado con el N°8 de la manzana 15 en la Urbanización "LA INMACULADA", situada en el punto denominado "Los Cusules", en jurisdicción del Municipio de Soledad, cuyas medidas y linderos son las siguientes: **NORTE:** mide 6.00 metros y linda zona peatonal en medio con la carrera 12C de la nomenclatura interna de la urbanización; **SUR:** mide 6.00 metros y linda con lote 11 de la misma manzana; **ESTE:** mide 12.00 metros y linda con lote 9 de la misma manzana; **OESTE:** mide 12.00 metros y linda con lote 7 de la misma manzana.-



Este lote tiene un área de 72.00 metros cuadrados.- **LOTE N°9 DE LA MANZANA N°15:** Lote de terreno marcado con el N°9 de la manzana 15 en la Urbanización "LA INMACULADA", situada en el punto denominado "Los Cusules", en jurisdicción del Municipio de Soledad, cuyas medidas y linderos son las siguientes: **NORTE:** mide 7.00 metros y linda zona peatonal en medio con la carrera 12C de la nomenclatura interna de la urbanización; **SUR:** mide 7.00 metros y linda con lote 10 de la misma manzana; **ESTE:** mide 12.00 metros y linda zona peatonal en medio

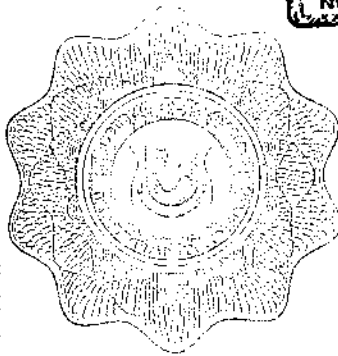
con la calle 59 de la nomenclatura interna de la urbanización; **OESTE:** mide 12.00 metros y linda con lote 8 de la misma manzana.- Este lote tiene un área de 84.00 metros cuadrados.- **LOTE N°10 DE LA MANZANA N°15:** Lote de terreno marcado con el N°10 de la manzana 15 en la Urbanización "LA INMACULADA", situada en el punto denominado "Los Cusules", en jurisdicción del Municipio de Soledad, cuyas medidas y linderos son las siguientes: **NORTE:** mide 7.00 metros y linda con lote 9 de la misma manzana; **SUR:** mide 7.00 metros y linda zona peatonal en medio con la carrera 12B de la nomenclatura interna de la urbanización; **ESTE:** mide 12.00 metros y linda zona peatonal en medio con la calle 59 de la nomenclatura interna de la urbanización; **OESTE:** mide 12.00 metros y linda con lote 11 de la misma manzana.- Este lote tiene un área de 84.00 metros cuadrados.- **LOTE N°11 DE LA MANZANA N°15:** Lote de terreno marcado con el N°11 de la manzana 15 en la Urbanización "LA INMACULADA", situada en el punto denominado "Los Cusules", en jurisdicción del Municipio de Soledad, cuyas medidas y linderos son las siguientes: **NORTE:** mide 6.00 metros y linda con lote 8 de la misma manzana; **SUR:** mide 6.00 metros y linda zona peatonal en medio con la carrera 12B de la nomenclatura interna de la urbanización; **ESTE:** mide 12.00 metros y linda con lote 10 de la misma manzana; **OESTE:** mide 12.00 metros y linda con lote 12 de la misma manzana.- Este lote tiene un área de 72.00 metros cuadrados.- **LOTE N°12 DE LA MANZANA N°15:** Lote de terreno marcado con el N°12 de la manzana 15 en la Urbanización "LA INMACULADA", situada en el punto denominado "Los Cusules", en jurisdicción del Municipio de Soledad, cuyas medidas y linderos son las siguientes: **NORTE:** mide 6.00 metros y linda con lote 7 de la misma manzana; **SUR:** mide 6.00 metros y linda zona peatonal en medio con la carrera 12B de la nomenclatura interna de la urbanización; **ESTE:** mide 12.00 metros y linda con lote 11 de la misma manzana; **OESTE:** mide 12.00 metros y linda con lote 13 de la misma manzana.- Este lote tiene un área de 72.00 metros cuadrados.- **LOTE N°13 DE LA MANZANA N°15:** Lote de terreno marcado con el N°14 de la manzana 15 en la Urbanización "LA INMACULADA", situada en el punto denominado "Los Cusules", en jurisdicción del Municipio de Soledad, cuyas medidas y linderos son las siguientes: **NORTE:** mide 6.00 metros y linda con lote 6 de la misma manzana; **SUR:** mide 6.00 metros y linda zona peatonal en medio con la carrera 12B de la nomenclatura interna de la urbanización; **ESTE:** mide 12.00 metros y linda con lote 12 de la misma manzana; **OESTE:** mide 12.00 metros y linda con lote 14 de la misma manzana.- Este lote tiene un área de 72.00 metros cuadrados.- **LOTE N°14 DE LA MANZANA N°15:** Lote de terreno marcado con el N°14 de la manzana 15 en la Urbanización "LA INMACULADA", situada en el punto denominado "Los Cusules", en jurisdicción del Municipio de Soledad, cuyas medidas y linderos son las siguientes: **NORTE:** mide 6.00 metros y linda con lote 5 de la misma manzana; **SUR:** mide 6.00 metros y linda zona peatonal en medio con la carrera 12B de la nomenclatura interna de la urbanización; **ESTE:** mide 12.00 metros y linda con lote 13 de la misma manzana; **OESTE:** mide 12.00 metros y linda con lote 15 de la misma manzana.- Este lote tiene un área de 72.00 metros cuadrados.- **LOTE N°15 DE LA MANZANA N°15:** Lote de terreno marcado con el N°15 de la manzana 15 en la Urbanización "LA INMACULADA", situada en el punto denominado "Los Cusules", en jurisdicción del Municipio de Soledad, cuyas medidas y linderos son las siguientes: **NORTE:** mide 6.00 metros y linda con lote 4 de la misma manzana; **SUR:** mide 6.00 metros y linda zona peatonal en medio con la carrera 12B de la



nomenclatura interna de la urbanización; **ESTE:** mide 12.00 metros y linda con lote 14 de la misma manzana; **OESTE:** mide 12.00 metros y linda con lote 16 de la misma manzana.- Este lote tiene un área de 72.00 metros cuadrados.- **LOTE N°16 DE LA MANZANA N°15:** Lote de terreno marcado con el N°16 de la manzana 15 en la Urbanización "LA INMACULADA", situada en el punto denominado "Los Cusules", en jurisdicción del Municipio de Soledad, cuyas medidas y linderos son las siguientes: **NORTE:** mide 6.00 metros y linda con lote 3 de la misma manzana; **SUR:** mide 6.00 metros y linda zona peatonal en medio con la carrera 12B de la nomenclatura interna de la urbanización; **ESTE:** mide 12.00 metros y linda con lote 15 de la misma manzana; **OESTE:** mide 12.00 metros y linda con lote 17 de la misma manzana.- Este lote tiene un área de 72.00 metros cuadrados.- **LOTE N°17 DE LA MANZANA N°15:** Lote de terreno marcado con el N°17 de la manzana 15 en la Urbanización "LA INMACULADA", situada en el punto denominado "Los Cusules", en jurisdicción del Municipio de Soledad, cuyas medidas y linderos son las siguientes: **NORTE:** mide 6.00 metros y linda con lote 2 de la misma manzana; **SUR:** mide 6.00 metros y linda zona peatonal en medio con la carrera 12B de la nomenclatura interna de la urbanización; **ESTE:** mide 12.00 metros y linda con lote 16 de la misma manzana; **OESTE:** mide 12.00 metros y linda con lote 18 de la misma manzana.- Este lote tiene un área de 72.00 metros cuadrados.- **LOTE N°18 DE LA MANZANA N°15:** Lote de terreno marcado con el N°18 de la manzana 15 en la Urbanización "LA INMACULADA", situada en el punto denominado "Los Cusules", en jurisdicción del Municipio de Soledad, cuyas medidas y linderos son las siguientes: **NORTE:** mide 10.00 metros y linda con lotes 1 de la misma manzana; **SUR:** mide 10.00 metros y linda zona peatonal en medio con la carrera 12B de la nomenclatura interna de la urbanización; **ESTE:** mide 12.00 metros y linda con lote 17 de la misma manzana; **OESTE:** mide 12.00 metros y linda zona peatonal en medio con la calle 59B de la nomenclatura interna de la urbanización.- Este lote tiene un área de 120.00 metros cuadrados.

#### MANZANA 16

**LOTE N°1 DE LA MANZANA N°16:** Lote de terreno marcado con el N°1 de la manzana 16 en la Urbanización "LA INMACULADA", situada en el punto denominado "Los Cusules", en jurisdicción del Municipio de Soledad, cuyas medidas y linderos son las siguientes: **NORTE:** mide 11.00 metros y linda zona peatonal en medio con la carrera 12B de la nomenclatura interna de la urbanización; **SUR:** mide 11.00 metros y linda con lote 18 de la misma manzana; **ESTE:** mide 12.00 metros y linda con lote 2 de la misma manzana; **OESTE:** mide 12.00 metros y linda zona peatonal en medio con la calle 59B de la nomenclatura interna de la urbanización.- Este lote tiene un área de 132.00 metros cuadrados.- **LOTE N°2 DE LA MANZANA N°16:** Lote de terreno marcado con el N°2 de la manzana 16 en la Urbanización "LA INMACULADA", situada en el punto denominado "Los Cusules", en jurisdicción del Municipio de Soledad, cuyas medidas y linderos son las siguientes: **NORTE:** mide 6.00 metros y linda zona peatonal en medio con la carrera 12B de la nomenclatura interna de la urbanización; **SUR:** mide 6.00 metros y linda con lote 17 de la misma manzana; **ESTE:** mide 12.00 metros y linda con lote 3 de la misma manzana; **OESTE:** mide 12.00 metros y linda con lote 1 de la misma manzana.- Este lote tiene un área de 72.00 metros cuadrados.- **LOTE N°3 DE LA MANZANA N°16:** Lote de terreno marcado con el N°3 de la manzana 16 en la Urbanización "LA INMACULADA", situada en el punto denominado "Los Cusules", en jurisdicción del Municipio de Soledad, cuyas medidas y linderos son las siguientes: **NORTE:** mide 6.00 metros y linda zona peatonal en medio con la carrera 12B de la nomenclatura interna de la urbanización; **SUR:** mide 6.00 metros y linda con lote 16 de la misma manzana; **ESTE:** mide 12.00 metros y linda con lote 4 de la misma manzana; **OESTE:** mide 12.00 metros y linda con lote 2 de la misma manzana.- Este lote tiene un área de 72.00 metros cuadrados.- **LOTE N°4 DE LA MANZANA N°16:** Lote de terreno marcado con el N°4 de la manzana 16 en la Urbanización "LA INMACULADA", situada en el punto denominado "Los Cusules", en jurisdicción del Municipio de Soledad, cuyas medidas y linderos son las siguientes: **NORTE:** mide 6.00 metros y linda zona peatonal en medio




con la carrera 12B de la nomenclatura interna de la urbanización; **SUR:** mide 6.00 metros y linda con lote 15 de la misma manzana; **ESTE:** mide 12.00 metros y linda con lote 5 de la misma manzana; **OESTE:** mide 12.00 metros y linda con lote 3 de la misma manzana.- Este lote tiene un área de 72.00 metros cuadrados.- **LOTE N°5 DE LA MANZANA N°16:** Lote de terreno marcado con el N°5 de la manzana 16 en la Urbanización "LA INMACULADA", situada en el punto denominado "Los Cusules", en jurisdicción del Municipio de Soledad, cuyas

medidas y linderos son las siguientes: **NORTE:** mide 6.00 metros y linda zona peatonal en medio con la carrera 12B de la nomenclatura interna de la urbanización; **SUR:** mide 6.00 metros y linda con lote 14 de la misma manzana; **ESTE:** mide 12.00 metros y linda con lote 6 de la misma manzana; **OESTE:** mide 12.00 metros y linda con lote 4 de la misma manzana.- Este lote tiene un área de 72.00 metros cuadrados.- **LOTE N°6 DE LA MANZANA N°16:** Lote de terreno marcado con el N°6 de la manzana 16 en la Urbanización "LA INMACULADA", situada en el punto denominado "Los Cusules", en jurisdicción del Municipio de Soledad, cuyas medidas y linderos son las siguientes: **NORTE:** mide 6.00 metros y linda zona peatonal en medio con la carrera 12B de la nomenclatura interna de la urbanización; **SUR:** mide 6.00 metros y linda con lote 13 de la misma manzana; **ESTE:** mide 12.00 metros y linda con lote 7 de la misma manzana; **OESTE:** mide 12.00 metros y linda con lote 5 de la misma manzana.- Este lote tiene un área de 72.00 metros cuadrados.- **LOTE N°7 DE LA MANZANA N°16:** Lote de terreno marcado con el N°7 de la manzana 16 en la Urbanización "LA INMACULADA", situada en el punto denominado "Los Cusules", en jurisdicción del Municipio de Soledad, cuyas medidas y linderos son las siguientes: **NORTE:** mide 6.00 metros y linda zona peatonal en medio con la carrera 12B de la nomenclatura interna de la urbanización; **SUR:** mide 6.00 metros y linda con lote 12 de la misma manzana; **ESTE:** mide 12.00 metros y linda con lote 8 de la misma manzana; **OESTE:** mide 12.00 metros y linda con lote 6 de la misma manzana.- Este lote tiene un área de 72.00 metros cuadrados.- **LOTE N°8 DE LA MANZANA N°16:** Lote de terreno marcado con el N°8 de la manzana 16 en la Urbanización "LA INMACULADA", situada en el punto denominado "Los Cusules", en jurisdicción del Municipio de Soledad, cuyas medidas y linderos son las siguientes: **NORTE:** mide 6.00 metros y linda zona peatonal en medio con la carrera 12B de la nomenclatura interna de la urbanización; **SUR:** mide 6.00 metros y linda con lote 11 de la misma manzana; **ESTE:** mide 12.00 metros y linda con lote 9 de la misma manzana; **OESTE:** mide 12.00 metros y linda con lote 7 de la misma manzana.- Este lote tiene un área de 72.00 metros cuadrados.- **LOTE N°9 DE LA MANZANA N°16:** Lote de terreno marcado con el N°9 de la manzana 16 en la Urbanización "LA INMACULADA", situada en el punto denominado "Los Cusules", en jurisdicción del Municipio de Soledad, cuyas medidas y linderos son las siguientes: **NORTE:** mide 7.00 metros y linda zona peatonal en medio con la carrera 12B de la nomenclatura interna de la urbanización; **SUR:** mide 7.00 metros y linda con lote 10 de la misma manzana; **ESTE:** mide 12.00 metros y linda zona peatonal en medio con la calle 59 de la nomenclatura interna de la urbanización; **OESTE:** mide 12.00 metros y linda con lote 8 de la misma manzana.- Este lote tiene un área de 84.00 metros cuadrados.- **LOTE N°10 DE LA MANZANA N°16:** Lote de terreno marcado con el N°10 de la manzana 16 en la Urbanización "LA INMACULADA", situada en el punto denominado "Los Cusules", en jurisdicción del Municipio de Soledad, cuyas medidas y linderos son las siguientes: **NORTE:** mide 7.00 metros y linda con lote 9 de la misma manzana; **SUR:** mide 7.00 metros y linda zona peatonal en medio con la carrera 12A-1 de la nomenclatura interna de la urbanización; **ESTE:** mide 12.00 metros y linda zona peatonal en medio con la calle 59 de la nomenclatura interna de la urbanización; **OESTE:** mide 12.00 metros y linda con lote 11 de la misma manzana.- Este lote tiene un área de 84.00 metros cuadrados.- **LOTE N°11 DE LA MANZANA N°16:** Lote de terreno marcado con el N°11 de la manzana 16 en la Urbanización "LA INMACULADA",

situada en el punto denominado "Los Cusules", en jurisdicción del Municipio de Soledad, cuyas medidas y linderos son las siguientes: **NORTE:** mide 6.00 metros y linda con lote 8 de la misma manzana; **SUR:** mide 6.00 metros y linda zona peatonal en medio con la carrera 12A-1 de la nomenclatura interna de la urbanización; **ESTE:** mide 12.00 metros y linda con lote 10 de la misma manzana; **OESTE:** mide 12.00 metros y linda con lote 12 de la misma manzana.- Este lote tiene un área de 72.00 metros cuadrados.- **LOTE N°12 DE LA MANZANA N°16:** Lote de terreno marcado con el N°12 de la manzana 16 en la Urbanización "LA INMACULADA", situada en el punto denominado "Los Cusules", en jurisdicción del Municipio de Soledad, cuyas medidas y linderos son las siguientes: **NORTE:** mide 6.00 metros y linda con lote 7 de la misma manzana; **SUR:** mide 6.00 metros y linda zona peatonal en medio con la carrera 12A-1 de la nomenclatura interna de la urbanización; **ESTE:** mide 12.00 metros y linda con lote 11 de la misma manzana; **OESTE:** mide 12.00 metros y linda con lote 13 de la misma manzana.- Este lote tiene un área de 72.00 metros cuadrados.- **LOTE N°13 DE LA MANZANA N°16:** Lote de terreno marcado con el N°13 de la manzana 16 en la Urbanización "LA INMACULADA", situada en el punto denominado "Los Cusules", en jurisdicción del Municipio de Soledad, cuyas medidas y linderos son las siguientes: **NORTE:** mide 6.00 metros y linda con lote 6 de la misma manzana; **SUR:** mide 6.00 metros y linda zona peatonal en medio con la carrera 12A-1 de la nomenclatura interna de la urbanización; **ESTE:** mide 12.00 metros y linda con lote 12 de la misma manzana; **OESTE:** mide 12.00 metros y linda con lote 14 de la misma manzana.- Este lote tiene un área de 72.00 metros cuadrados.- **LOTE N°14 DE LA MANZANA N°16:** Lote de terreno marcado con el N°14 de la manzana 16 en la Urbanización "LA INMACULADA", situada en el punto denominado "Los Cusules", en jurisdicción del Municipio de Soledad, cuyas medidas y linderos son las siguientes: **NORTE:** mide 6.00 metros y linda con lote 5 de la misma manzana; **SUR:** mide 6.00 metros y linda zona peatonal en medio con la carrera 12A-1 de la nomenclatura interna de la urbanización; **ESTE:** mide 12.00 metros y linda con lote 13 de la misma manzana; **OESTE:** mide 12.00 metros y linda con lote 15 de la misma manzana.- Este lote tiene un área de 72.00 metros cuadrados.- **LOTE N°15 DE LA MANZANA N°16:** Lote de terreno marcado con el N°15 de la manzana 16 en la Urbanización "LA INMACULADA", situada en el punto denominado "Los Cusules", en jurisdicción del Municipio de Soledad, cuyas medidas y linderos son las siguientes: **NORTE:** mide 6.00 metros y linda con lote 4 de la misma manzana; **SUR:** mide 6.00 metros y linda zona peatonal en medio con la carrera 12A-1 de la nomenclatura interna de la urbanización; **ESTE:** mide 12.00 metros y linda con lote 14 de la misma manzana; **OESTE:** mide 12.00 metros y linda con lote 16 de la misma manzana.- Este lote tiene un área de 72.00 metros cuadrados.- **LOTE N°16 DE LA MANZANA N°16:** Lote de terreno marcado con el N°16 de la manzana 16 en la Urbanización "LA INMACULADA", situada en el punto denominado "Los Cusules", en jurisdicción del Municipio de Soledad, cuyas medidas y linderos son las siguientes: **NORTE:** mide 6.00 metros y linda con lote 3 de la misma manzana; **SUR:** mide 6.00 metros y linda zona peatonal en medio con la carrera 12A-1 de la nomenclatura interna de la urbanización; **ESTE:** mide 12.00 metros y linda con lote 15 de la misma manzana; **OESTE:** mide 12.00 metros y linda con lote 17 de la misma manzana.- Este lote tiene un área de 72.00 metros cuadrados.- **LOTE N°17 DE LA MANZANA N°16:** Lote de terreno marcado con el N°17 de la manzana 16 en la Urbanización "LA INMACULADA", situada en el punto denominado "Los Cusules", en jurisdicción del Municipio de Soledad, cuyas medidas y linderos son las siguientes: **NORTE:** mide 6.00 metros y linda con lote 2 de la misma manzana; **SUR:** mide 6.00 metros y linda zona peatonal en medio con la carrera 12A-1 de la nomenclatura interna de la urbanización; **ESTE:** mide 12.00 metros y linda con lote 16 de la misma manzana; **OESTE:** mide 12.00 metros y linda con lote 18 de la misma manzana.- Este lote tiene un área de 72.00 metros cuadrados.- **LOTE N°18 DE LA MANZANA N°16:** Lote de terreno marcado con el N°18 de la manzana 16 en la Urbanización "LA INMACULADA", situada en el punto denominado "Los Cusules", en jurisdicción del Municipio de Soledad, cuyas medidas y linderos son las siguientes:



29074968



**NORTE:** mide 11.00 metros y linda con lotes 1 de la misma manzana; **SUR:** mide 11.00 metros y linda zona peatonal en medio con la carrera 12A-1 de la nomenclatura interna de la urbanización; **ESTE:** mide 12.00 metros y linda con lote 17 de la misma manzana; **OESTE:** mide 12.00 metros y linda zona peatonal en medio con la calle 59B de la nomenclatura interna de la urbanización.- Este lote tiene un área de 132.00 metros cuadrados.


**MANZANA Nº17**

**LOTE Nº1 DE LA MANZANA Nº17:** Lote de terreno marcado con el Nº1 de la manzana 17 en la Urbanización "LA INMACULADA", situada en el punto denominado "Los Cusules", en jurisdicción del Municipio de Soledad, cuyas medidas y linderos son las siguientes: **NORTE:** mide 14.80 metros y linda zona peatonal en medio con la carrera 12A-1 de la nomenclatura interna de la urbanización; **SUR:** mide 14.80 metros y linda con lote 16 de la misma manzana; **ESTE:** mide 7.00 metros y linda con lote 2 de la misma manzana; **OESTE:** mide 7.00 metros y linda zona peatonal en medio con la calle 59B de la nomenclatura interna de la urbanización.- Este lote tiene un área de 103.60 metros cuadrados.- **LOTE Nº2 DE LA MANZANA Nº17:** Lote de terreno marcado con el Nº2 de la manzana 17 en la Urbanización "LA INMACULADA", situada en el punto denominado "Los Cusules", en jurisdicción del Municipio de Soledad, cuyas medidas y linderos son las siguientes: **NORTE:** mide 14.30 metros y linda zona peatonal en medio con la carrera 12A-1 de la nomenclatura interna de la urbanización; **SUR:** mide 14.30 metros y linda con lote 3 de la misma manzana; **ESTE:** mide 7.00 metros y linda zona peatonal en medio con la calle 59A de la nomenclatura interna de la urbanización; **OESTE:** mide 7.00 metros y linda con lote 1 de la misma manzana.- Este lote tiene un área de 100.10 metros cuadrados.- **LOTE Nº3 DE LA MANZANA Nº17:** Lote de terreno marcado con el Nº3 de la manzana 17 en la Urbanización "LA INMACULADA", situada en el punto denominado "Los Cusules", en jurisdicción del Municipio de Soledad, cuyas medidas y linderos son las siguientes: **NORTE:** mide 14.30 metros y linda con lote 2 de la misma manzana; **SUR:** mide 14.30 metros y linda con lote 4 de la misma manzana; **ESTE:** mide 6.00 metros y linda zona peatonal en medio con la calle 59A de la nomenclatura interna de la urbanización; **OESTE:** mide 6.00 metros y linda con lote 16 de la misma manzana.- Este lote tiene un área de 85.80 metros cuadrados.- **LOTE Nº4 DE LA MANZANA Nº17:** Lote de terreno marcado con el Nº4 de la manzana 17 en la Urbanización "LA INMACULADA", situada en el punto denominado "Los Cusules", en jurisdicción del Municipio de Soledad, cuyas medidas y linderos son las siguientes: **NORTE:** mide 14.30 metros y linda con lote 3 de la misma manzana; **SUR:** mide 14.30 metros y linda con lote 5 de la misma manzana; **ESTE:** mide 6.00 metros y linda zona peatonal en medio con la calle 59A de la nomenclatura interna de la urbanización; **OESTE:** mide 6.00 metros y linda con lote 15 de la misma manzana.- Este lote tiene un área de 85.80 metros cuadrados.- **LOTE Nº5 DE LA MANZANA Nº17:** Lote de terreno marcado con el Nº5 de la manzana 17 en la Urbanización "LA INMACULADA", situada en el punto denominado "Los Cusules", en jurisdicción del Municipio de Soledad, cuyas medidas y linderos son las siguientes: **NORTE:** mide 14.30 metros y linda con lote 4 de la misma manzana; **SUR:** mide 14.30 metros y linda con lote 6 de la misma manzana; **ESTE:** mide 6.00 metros y linda zona peatonal en medio con la calle 59A de la nomenclatura interna de la urbanización; **OESTE:** mide 6.00 metros y linda con lote 14 de la misma manzana.- Este lote tiene un área de 85.80 metros cuadrados.- **LOTE Nº6 DE LA MANZANA Nº17:** Lote de terreno marcado con el Nº6 de la manzana 17 en la Urbanización "LA INMACULADA", situada en el punto denominado "Los Cusules", en jurisdicción del Municipio de Soledad, cuyas medidas y linderos son las siguientes: **NORTE:** mide 14.30 metros y linda con lote 5 de la misma manzana; **SUR:** mide 14.30 metros y linda con lote 7 de la misma manzana; **ESTE:** mide 6.00 metros y linda zona peatonal en medio con la calle 59A de la nomenclatura interna de la urbanización; **OESTE:** mide 6.00 metros y linda con lote 13 de la misma manzana.- Este lote tiene un área de

85.80 metros cuadrados.- **LOTE N°7 DE LA MANZANA N°17:** Lote de terreno marcado con el N°7 de la manzana 17 en la Urbanización "LA INMACULADA", situada en el punto denominado "Los Cusules", en jurisdicción del Municipio de Soledad, cuyas medidas y linderos son las siguientes: **NORTE:** mide 14.30 metros y linda con lote 6 de la misma manzana; **SUR:** mide 14.30 metros y linda con lote 8 de la misma manzana; **ESTE:** mide 6.00 metros y linda zona peatonal en medio con la calle 59A de la nomenclatura interna de la urbanización; **OESTE:** mide 6.00 metros y linda con lote 12 de la misma manzana.- Este lote tiene un área de 85.80 metros cuadrados.- **LOTE N°8 DE LA MANZANA N°17:** Lote de terreno marcado con el N°8 de la manzana 17 en la Urbanización "LA INMACULADA", situada en el punto denominado "Los Cusules", en jurisdicción del Municipio de Soledad, cuyas medidas y linderos son las siguientes: **NORTE:** mide 14.30 metros y linda con lote 7 de la misma manzana; **SUR:** mide 14.30 metros y linda con lote 9 de la misma manzana; **ESTE:** mide 6.00 metros y linda zona peatonal en medio con la calle 59A de la nomenclatura interna de la urbanización; **OESTE:** mide 6.00 metros y linda con lote 11 de la misma manzana.- Este lote tiene un área de 85.80 metros cuadrados.- **LOTE N°9 DE LA MANZANA N°17:** Lote de terreno marcado con el N°9 de la manzana 17 en la Urbanización "LA INMACULADA", situada en el punto denominado "Los Cusules", en jurisdicción del Municipio de Soledad, cuyas medidas y linderos son las siguientes: **NORTE:** mide 14.30 metros y linda con lote 8 de la misma manzana; **SUR:** mide 14.68 metros y linda zona peatonal en medio con la carrera 12; **ESTE:** mide 7.50 metros y linda zona peatonal en medio con la calle 59A de la nomenclatura interna de la urbanización; **OESTE:** mide 10.75 metros y linda con lote 10 de la misma manzana.- Este lote tiene un área de 132.22 metros cuadrados.- **LOTE N°10 DE LA MANZANA N°17:** Lote de terreno marcado con el N°10 de la manzana 17 en la Urbanización "LA INMACULADA", situada en el punto denominado "Los Cusules", en jurisdicción del Municipio de Soledad, cuyas medidas y linderos son las siguientes: **NORTE:** mide 14.80 metros y linda con lote 11 de la misma manzana; **SUR:** mide 15.18 metros y linda zona peatonal en medio con la carrera 12; **ESTE:** mide 10.75 metros y linda con lote 9 de la misma manzana; **OESTE:** mide 14.10 metros y linda zona peatonal en medio con la calle 59B de la nomenclatura interna de la urbanización.- Este lote tiene un área de 182.40 metros cuadrados.- **LOTE N°11 DE LA MANZANA N°17:** Lote de terreno marcado con el N°11 de la manzana 17 en la Urbanización "LA INMACULADA", situada en el punto denominado "Los Cusules", en jurisdicción del Municipio de Soledad, cuyas medidas y linderos son las siguientes: **NORTE:** mide 14.80 metros y linda con lote 12 de la misma manzana; **SUR:** mide 14.80 metros y linda con lote 10 de la misma manzana; **ESTE:** mide 6.00 metros y linda con lote 8 de la misma manzana; **OESTE:** mide 6.00 metros y linda zona peatonal en medio con la calle 59B de la nomenclatura interna de la urbanización.- Este lote tiene un área de 88.80 metros cuadrados.- **LOTE N°12 DE LA MANZANA N°17:** Lote de terreno marcado con el N°12 de la manzana 17 en la Urbanización "LA INMACULADA", situada en el punto denominado "Los Cusules", en jurisdicción del Municipio de Soledad, cuyas medidas y linderos son las siguientes: **NORTE:** mide 14.80 metros y linda con lote 13 de la misma manzana; **SUR:** mide 14.80 metros y linda con lote 11 de la misma manzana; **ESTE:** mide 6.00 metros y linda con lote 7 de la misma manzana; **OESTE:** mide 6.00 metros y linda zona peatonal en medio con la calle 59B de la nomenclatura interna de la urbanización.- Este lote tiene un área de 88.80 metros cuadrados.- **LOTE N°13 DE LA MANZANA N°17:** Lote de terreno marcado con el N°13 de la manzana 17 en la Urbanización "LA INMACULADA", situada en el punto denominado "Los Cusules", en jurisdicción del Municipio de Soledad, cuyas medidas y linderos son las siguientes: **NORTE:** mide 14.80 metros y linda con lote 14 de la misma manzana; **SUR:** mide 14.80 metros y linda con lote 12 de la misma manzana; **ESTE:** mide 6.00 metros y linda con lote 6 de la misma manzana; **OESTE:** mide 6.00 metros y linda zona peatonal en medio con la calle 59B de la nomenclatura interna de la urbanización.- Este lote tiene un área de 88.80 metros cuadrados.- **LOTE N°14 DE LA MANZANA N°17:** Lote de terreno marcado con el N°14 de la manzana 17 en la Urbanización "LA INMACULADA", situada en el punto



29074969



denominado "Los Cusules", en jurisdicción del Municipio de Soledad, cuyas medidas y linderos son las siguientes: **NORTE:** mide 14.80 metros y linda con lote 15 de la misma manzana; **SUR:** mide 14.80 metros y linda con lote 13 de la misma manzana; **ESTE:** mide 6.00 metros y linda con lote 5 de la misma manzana; **OESTE:** mide 6.00 metros y linda zona peatonal en medio con la calle 59B de la nomenclatura interna de la urbanización.- Este lote tiene un área de 88.80 metros cuadrados.- **LOTE N°15 DE LA MANZANA N°17:** Lote de terreno marcado con el N°15

de la manzana 17 en la Urbanización "LA INMACULADA", situada en el punto denominado "Los Cusules", en jurisdicción del Municipio de Soledad, cuyas medidas y linderos son las siguientes: **NORTE:** mide 14.80 metros y linda con lote 16 de la misma manzana; **SUR:** mide 14.80 metros y linda con lote 14 de la misma manzana; **ESTE:** mide 6.00 metros y linda con lote 4 de la misma manzana; **OESTE:** mide 6.00 metros y linda zona peatonal en medio con la calle 59B de la nomenclatura interna de la urbanización.- Este lote tiene un área de 88.80 metros cuadrados.- **LOTE N°16 DE LA MANZANA N°17:** Lote de terreno marcado con el N°16 de la manzana 17 en la Urbanización "LA INMACULADA", situada en el punto denominado "Los Cusules", en jurisdicción del Municipio de Soledad, cuyas medidas y linderos son las siguientes: **NORTE:** mide 14.80 metros y linda con lote 1 de la misma manzana; **SUR:** mide 14.80 metros y linda con lote 15 de la misma manzana; **ESTE:** mide 6.00 metros y linda con lote 3 de la misma manzana; **OESTE:** mide 6.00 metros y linda zona peatonal en medio con la calle 59B de la nomenclatura interna de la urbanización.- Este lote tiene un área de 88.80 metros cuadrados.


#### MANZANA N°18

**LOTE N°1 DE LA MANZANA N°18:** Lote de terreno marcado con el N°1 de la manzana 18 en la Urbanización "LA INMACULADA", situada en el punto denominado "Los Cusules", en jurisdicción del Municipio de Soledad, cuyas medidas y linderos son las siguientes: **NORTE:** mide 12.00 metros y linda zona peatonal en medio con la carrera 12A-1 de la nomenclatura interna de la urbanización; **SUR:** mide 12.00 metros y linda con lote 14 de la misma manzana; **ESTE:** mide 7.00 metros y linda con lote 2 de la misma manzana; **OESTE:** mide 7.20 metros y linda zona peatonal en medio con la calle 59A de la nomenclatura interna de la urbanización.- Este lote tiene un área de 86.40 metros cuadrados.- **LOTE N°2 DE LA MANZANA N°18:** Lote de terreno marcado con el N°2 de la manzana 18 en la Urbanización "LA INMACULADA", situada en el punto denominado "Los Cusules", en jurisdicción del Municipio de Soledad, cuyas medidas y linderos son las siguientes: **NORTE:** mide 12.00 metros y linda zona peatonal en medio con la carrera 12A-1 de la nomenclatura interna de la urbanización; **SUR:** mide 12.00 metros y linda con lote 3 de la misma manzana; **ESTE:** mide 7.00 metros y linda zona peatonal en medio con la calle 59 de la nomenclatura interna de la urbanización; **OESTE:** mide 7.00 metros y linda con lote 1 de la misma manzana.- Este lote tiene un área de 84.00 metros cuadrados.- **LOTE N°3 DE LA MANZANA N°18:** Lote de terreno marcado con el N°3 de la manzana 18 en la Urbanización "LA INMACULADA", situada en el punto denominado "Los Cusules", en jurisdicción del Municipio de Soledad, cuyas medidas y linderos son las siguientes: **NORTE:** mide 12.00 metros y linda con lote 2 de la misma manzana; **SUR:** mide 12.00 metros y linda con lote 4 de la misma manzana; **ESTE:** mide 6.00 metros y linda zona peatonal en medio con la calle 59 de la nomenclatura interna de la urbanización; **OESTE:** mide 6.00 metros y linda con lote 14 de la misma manzana.- Este lote tiene un área de 72.00 metros cuadrados.- **LOTE N°4 DE LA MANZANA N°18:** Lote de terreno marcado con el N°4 de la manzana 18 en la Urbanización "LA INMACULADA", situada en el punto denominado "Los Cusules", en jurisdicción del Municipio de Soledad, cuyas medidas y linderos son las siguientes: **NORTE:** mide 12.00 metros y linda con lote 3 de la misma manzana; **SUR:** mide 12.00 metros y linda con lote 5 de la misma manzana; **ESTE:** mide 6.00 metros y linda zona peatonal en medio con la calle



59 de la nomenclatura interna de la urbanización; **OESTE:** mide 6.00 metros y linda con lote 13 de la misma manzana.- Este lote tiene un área de 72.00 metros cuadrados.- **LOTE N°5 DE LA MANZANA N°18:** Lote de terreno marcado con el N°5 de la manzana 18 en la Urbanización "LA INMACULADA", situada en el punto denominado "Los Cusules", en jurisdicción del Municipio de Soledad, cuyas medidas y linderos son las siguientes: **NORTE:** mide 12.00 metros y linda con lote 4 de la misma manzana; **SUR:** mide 12.00 metros y linda con lote 6 de la misma manzana; **ESTE:** mide 6.00 metros y linda zona peatonal en medio con la calle 59 de la nomenclatura interna de la urbanización; **OESTE:** mide 6.00 metros y linda con lote 12 de la misma manzana.- Este lote tiene un área de 72.00 metros cuadrados.- **LOTE N°6 DE LA MANZANA N°18:** Lote de terreno marcado con el N°6 de la manzana 18 en la Urbanización "LA INMACULADA", situada en el punto denominado "Los Cusules", en jurisdicción del Municipio de Soledad, cuyas medidas y linderos son las siguientes: **NORTE:** mide 12.00 metros y linda con lote 5 de la misma manzana; **SUR:** mide 12.00 metros y linda con lote 7 de la misma manzana; **ESTE:** mide 6.00 metros y linda zona peatonal en medio con la calle 59 de la nomenclatura interna de la urbanización; **OESTE:** mide 6.00 metros y linda con lote 11 de la misma manzana.- Este lote tiene un área de 72.00 metros cuadrados.- **LOTE N°7 DE LA MANZANA N°18:** Lote de terreno marcado con el N°7 de la manzana 18 en la Urbanización "LA INMACULADA", situada en el punto denominado "Los Cusules", en jurisdicción del Municipio de Soledad, cuyas medidas y linderos son las siguientes: **NORTE:** mide 12.00 metros y linda con lote 6 de la misma manzana; **SUR:** mide 12.00 metros y linda con lote 8 de la misma manzana; **ESTE:** mide 6.00 metros y linda zona peatonal en medio con la calle 59 de la nomenclatura interna de la urbanización; **OESTE:** mide 6.00 metros y linda con lote 10 de la misma manzana.- Este lote tiene un área de 72.00 metros cuadrados.- **LOTE N°8 DE LA MANZANA N°18:** Lote de terreno marcado con el N°8 de la manzana 18 en la Urbanización "LA INMACULADA", situada en el punto denominado "Los Cusules", en jurisdicción del Municipio de Soledad, cuyas medidas y linderos son las siguientes: **NORTE:** mide 12.00 metros y linda con lote 7 de la misma manzana; **SUR:** mide 12.00 metros y linda zona peatonal en medio con la carrera 12; **ESTE:** mide 12.50 metros y linda zona peatonal en medio con la calle 59 de la nomenclatura interna de la urbanización; **OESTE:** mide 13.00 metros y linda con lote 9 de la misma manzana.- Este lote tiene un área de 153.00 metros cuadrados.- **LOTE N°9 DE LA MANZANA N°18:** Lote de terreno marcado con el N°9 de la manzana 18 en la Urbanización "LA INMACULADA", situada en el punto denominado "Los Cusules", en jurisdicción del Municipio de Soledad, cuyas medidas y linderos son las siguientes: **NORTE:** mide 12.00 metros y linda con lote 10 de la misma manzana; **SUR:** mide 12.01 metros y linda zona peatonal en medio con la carrera 12; **ESTE:** mide 12.80 metros y linda con lote 8 de la misma manzana; **OESTE:** mide 13.30 metros y linda zona peatonal en medio con la calle 59A de la nomenclatura interna de la urbanización.- Este lote tiene un área de 156.60 metros cuadrados.- **LOTE N°10 DE LA MANZANA N°18:** Lote de terreno marcado con el N°10 de la manzana 18 en la Urbanización "LA INMACULADA", situada en el punto denominado "Los Cusules", en jurisdicción del Municipio de Soledad, cuyas medidas y linderos son las siguientes: **NORTE:** mide 12.00 metros y linda con lote 11 de la misma manzana; **SUR:** mide 12.00 metros y linda con lote 9 de la misma manzana; **ESTE:** mide 6.00 metros y linda con lote 7 de la misma manzana; **OESTE:** mide 6.00 metros y linda zona peatonal en medio con la calle 59A de la nomenclatura interna de la urbanización.- Este lote tiene un área de 72.00 metros cuadrados.- **LOTE N°11 DE LA MANZANA N°18:** Lote de terreno marcado con el N°11 de la manzana 18 en la Urbanización "LA INMACULADA", situada en el punto denominado "Los Cusules", en jurisdicción del Municipio de Soledad, cuyas medidas y linderos son las siguientes: **NORTE:** mide 12.00 metros y linda con lote 12 de la misma manzana; **SUR:** mide 12.00 metros y linda con lote 10 de la misma manzana; **ESTE:** mide 6.00 metros y linda con lote 6 de la misma manzana; **OESTE:** mide 6.00 metros y linda zona peatonal en medio con la calle 59A de la nomenclatura interna de la urbanización.- Este lote tiene un área de 72.00 metros cuadrados.- **LOTE N°12 DE LA**





29074970


**MANZANA N°18:** Lote de terreno marcado con el N°12 de la manzana 18 en la Urbanización "LA INMACULADA", situada en el punto denominado "Los Cusules", en jurisdicción del Municipio de Soledad, cuyas medidas y linderos son las siguientes: **NORTE:** mide 12.00 metros y linda con lote 13 de la misma manzana; **SUR:** mide 12.00 metros y linda con lote 11 de la misma manzana; **ESTE:** mide 6.00 metros y linda con lote 5 de la misma manzana; **OESTE:** mide 6.00 metros y linda zona peatonal en medio con la calle 59A de la nomenclatura

interna de la urbanización.- Este lote tiene un área de 72.00 metros cuadrados.- **LOTE N°13 DE LA MANZANA N°18:** Lote de terreno marcado con el N°13 de la manzana 18 en la Urbanización "LA INMACULADA", situada en el punto denominado "Los Cusules", en jurisdicción del Municipio de Soledad, cuyas medidas y linderos son las siguientes: **NORTE:** mide 12.00 metros y linda con lote 14 de la misma manzana; **SUR:** mide 12.00 metros y linda con lote 13 de la misma manzana; **ESTE:** mide 6.00 metros y linda con lote 4 de la misma manzana; **OESTE:** mide 6.00 metros y linda zona peatonal en medio con la calle 59A de la nomenclatura interna de la urbanización.- Este lote tiene un área de 72.00 metros cuadrados.- **LOTE N°14 DE LA MANZANA N°18:** Lote de terreno marcado con el N°14 de la manzana 18 en la Urbanización "LA INMACULADA", situada en el punto denominado "Los Cusules", en jurisdicción del Municipio de Soledad, cuyas medidas y linderos son las siguientes: **NORTE:** mide 12.00 metros y linda con lote 1 de la misma manzana; **SUR:** mide 12.00 metros y linda con lote 13 de la misma manzana; **ESTE:** mide 6.00 metros y linda con lote 3 de la misma manzana; **OESTE:** mide 6.00 metros y linda zona peatonal en medio con la calle 59A de la nomenclatura interna de la urbanización.- Este lote tiene un área de 72.00 metros cuadrados.-

#### MANZANA N°19

**LOTE N°1 DE LA MANZANA N°19:** Lote de terreno marcado con el N°1 de la manzana 19 en la Urbanización "LA INMACULADA", situada en el punto denominado "Los Cusules", en jurisdicción del Municipio de Soledad, cuyas medidas y linderos son las siguientes: **NORTE:** mide 12.00 metros y linda zona peatonal en medio con la carrera 12A-1 de la nomenclatura interna de la urbanización; **SUR:** mide 12.00 metros y linda con lote 14 de la misma manzana; **ESTE:** mide 7.00 metros y linda con lote 2 de la misma manzana; **OESTE:** mide 7.00 metros y linda zona peatonal en medio con la calle 59 de la nomenclatura interna de la urbanización.- Este lote tiene un área de 84.00 metros cuadrados.- **LOTE N°2 DE LA MANZANA N°19:** Lote de terreno marcado con el N°2 de la manzana 19 en la Urbanización "LA INMACULADA", situada en el punto denominado "Los Cusules", en jurisdicción del Municipio de Soledad, cuyas medidas y linderos son las siguientes: **NORTE:** mide 12.00 metros y linda zona peatonal en medio con la carrera 12A-1 de la nomenclatura interna de la urbanización; **SUR:** mide 12.00 metros y linda con lote 3 de la misma manzana; **ESTE:** mide 7.00 metros y linda zona peatonal en medio con la calle 58B de la nomenclatura interna de la urbanización; **OESTE:** mide 7.00 metros y linda con lote 1 de la misma manzana.- Este lote tiene un área de 84.00 metros cuadrados.- **LOTE N°3 DE LA MANZANA N°19:** Lote de terreno marcado con el N°3 de la manzana 19 en la Urbanización "LA INMACULADA", situada en el punto denominado "Los Cusules", en jurisdicción del Municipio de Soledad, cuyas medidas y linderos son las siguientes: **NORTE:** mide 12.00 metros y linda con lote 2 de la misma manzana; **SUR:** mide 12.00 metros y linda con lote 4 de la misma manzana; **ESTE:** mide 6.00 metros y linda zona peatonal en medio con la calle 58B de la nomenclatura interna de la urbanización; **OESTE:** mide 6.00 metros y linda con lote 14 de la misma manzana.- Este lote tiene un área de 72.00 metros cuadrados.- **LOTE N°4 DE LA MANZANA N°19:** Lote de terreno marcado con el N°4 de la manzana 19 en la Urbanización "LA INMACULADA", situada en el punto denominado "Los Cusules", en jurisdicción del Municipio de Soledad, cuyas medidas y linderos son las siguientes: **NORTE:** mide 12.00 metros y linda con lote 3 de la misma manzana; **SUR:** mide 12.00 metros y linda con lote 5

de la misma manzana; **ESTE:** mide 6.00 metros y linda zona peatonal en medio con la calle 58B de la nomenclatura interna de la urbanización; **OESTE:** mide 6.00 metros y linda con lote 13 de la misma manzana.- Este lote tiene un área de 72.00 metros cuadrados.- **LOTE N°5 DE LA MANZANA N°19:** Lote de terreno marcado con el N°5 de la manzana 19 en la Urbanización "LA INMACULADA", situada en el punto denominado "Los Cusules", en jurisdicción del Municipio de Soledad, cuyas medidas y linderos son las siguientes: **NORTE:** mide 12.00 metros y linda con lote 4 de la misma manzana; **SUR:** mide 12.00 metros y linda con lote 6 de la misma manzana; **ESTE:** mide 6.00 metros y linda zona peatonal en medio con la calle 58B de la nomenclatura interna de la urbanización; **OESTE:** mide 6.00 metros y linda con lote 12 de la misma manzana.- Este lote tiene un área de 72.00 metros cuadrados.- **LOTE N°6 DE LA MANZANA N°19:** Lote de terreno marcado con el N°6 de la manzana 19 en la Urbanización "LA INMACULADA", situada en el punto denominado "Los Cusules", en jurisdicción del Municipio de Soledad, cuyas medidas y linderos son las siguientes: **NORTE:** mide 12.00 metros y linda con lote 5 de la misma manzana; **SUR:** mide 12.00 metros y linda con lote 7 de la misma manzana; **ESTE:** mide 6.00 metros y linda zona peatonal en medio con la calle 58B de la nomenclatura interna de la urbanización; **OESTE:** mide 6.00 metros y linda con lote 11 de la misma manzana.- Este lote tiene un área de 72.00 metros cuadrados.- **LOTE N°7 DE LA MANZANA N°19:** Lote de terreno marcado con el N°7 de la manzana 19 en la Urbanización "LA INMACULADA", situada en el punto denominado "Los Cusules", en jurisdicción del Municipio de Soledad, cuyas medidas y linderos son las siguientes: **NORTE:** mide 12.00 metros y linda con lote 6 de la misma manzana; **SUR:** mide 12.00 metros y linda con lote 8 de la misma manzana; **ESTE:** mide 6.00 metros y linda zona peatonal en medio con la calle 58B de la nomenclatura interna de la urbanización; **OESTE:** mide 6.00 metros y linda con lote 10 de la misma manzana.- Este lote tiene un área de 72.00 metros cuadrados.- **LOTE N°8 DE LA MANZANA N°19:** Lote de terreno marcado con el N°8 de la manzana 19 en la Urbanización "LA INMACULADA", situada en el punto denominado "Los Cusules", en jurisdicción del Municipio de Soledad, cuyas medidas y linderos son las siguientes: **NORTE:** mide 12.00 metros y linda con lote 7 de la misma manzana; **SUR:** mide 12.00 metros y linda zona peatonal en medio con la carrera 12; **ESTE:** mide 10.20 metros y linda zona peatonal en medio con la calle 58B de la nomenclatura interna de la urbanización; **OESTE:** mide 10.10 metros y linda con lote 9 de la misma manzana.- Este lote tiene un área de 121.80 metros cuadrados.- **LOTE N°9 DE LA MANZANA N°19:** Lote de terreno marcado con el N°9 de la manzana 19 en la Urbanización "LA INMACULADA", situada en el punto denominado "Los Cusules", en jurisdicción del Municipio de Soledad, cuyas medidas y linderos son las siguientes: **NORTE:** mide 12.00 metros y linda con lote 10 de la misma manzana; **SUR:** mide 12.00 metros y linda zona peatonal en medio con la carrera 12; **ESTE:** mide 10.10 metros y linda con lote 8 de la misma manzana; **OESTE:** mide 10.00 metros y linda zona peatonal en medio con la calle 59 de la nomenclatura interna de la urbanización.- Este lote tiene un área de 120.60 metros cuadrados.- **LOTE N°10 DE LA MANZANA N°19:** Lote de terreno marcado con el N°10 de la manzana 19 en la Urbanización "LA INMACULADA", situada en el punto denominado "Los Cusules", en jurisdicción del Municipio de Soledad, cuyas medidas y linderos son las siguientes: **NORTE:** mide 12.00 metros y linda con lote 11 de la misma manzana; **SUR:** mide 12.00 metros y linda con lote 9 de la misma manzana; **ESTE:** mide 6.00 metros y linda con lote 7 de la misma manzana; **OESTE:** mide 6.00 metros y linda zona peatonal en medio con la calle 59 de la nomenclatura interna de la urbanización.- Este lote tiene un área de 72.00 metros cuadrados.- **LOTE N°11 DE LA MANZANA N°19:** Lote de terreno marcado con el N°11 de la manzana 19 en la Urbanización "LA INMACULADA", situada en el punto denominado "Los Cusules", en jurisdicción del Municipio de Soledad, cuyas medidas y linderos son las siguientes: **NORTE:** mide 12.00 metros y linda con lote 12 de la misma manzana; **SUR:** mide 12.00 metros y linda con lote 10 de la misma manzana; **ESTE:** mide 6.00 metros y linda con lote 6 de la misma manzana; **OESTE:** mide 6.00 metros y linda zona peatonal en medio con la calle 59 de la nomenclatura interna de la



29074971


urbanización.- Este lote tiene un área de 72.00 metros cuadrados.- **LOTE N°12 DE LA MANZANA N°19:** Lote de terreno marcado con el N°12 de la manzana 19 en la Urbanización "LA INMACULADA", situada en el punto denominado "Los Cusules", en jurisdicción del Municipio de Soledad, cuyas medidas y linderos son las siguientes: **NORTE:** mide 12.00 metros y linda con lote 13 de la misma manzana; **SUR:** mide 12.00 metros y linda con lote 11 de la misma manzana; **ESTE:** mide 6.00 metros y linda con lote 5 de la misma manzana; **OESTE:** mide 6.00

metros y linda zona peatonal en medio con la calle 59 de la nomenclatura interna de la urbanización.- Este lote tiene un área de 72.00 metros cuadrados.- **LOTE N°13 DE LA MANZANA N°19:** Lote de terreno marcado con el N°13 de la manzana 19 en la Urbanización "LA INMACULADA", situada en el punto denominado "Los Cusules", en jurisdicción del Municipio de Soledad, cuyas medidas y linderos son las siguientes: **NORTE:** mide 12.00 metros y linda con lote 14 de la misma manzana; **SUR:** mide 12.00 metros y linda con lote 13 de la misma manzana; **ESTE:** mide 6.00 metros y linda con lote 4 de la misma manzana; **OESTE:** mide 6.00 metros y linda zona peatonal en medio con la calle 59 de la nomenclatura interna de la urbanización.- Este lote tiene un área de 72.00 metros cuadrados.- **LOTE N°14 DE LA MANZANA N°19:** Lote de terreno marcado con el N°14 de la manzana 19 en la Urbanización "LA INMACULADA", situada en el punto denominado "Los Cusules", en jurisdicción del Municipio de Soledad, cuyas medidas y linderos son las siguientes: **NORTE:** mide 12.00 metros y linda con lote 1 de la misma manzana; **SUR:** mide 12.00 metros y linda con lote 13 de la misma manzana; **ESTE:** mide 6.00 metros y linda con lote 3 de la misma manzana; **OESTE:** mide 6.00 metros y linda zona peatonal en medio con la calle 59 de la nomenclatura interna de la urbanización.- Este lote tiene un área de 72.00 metros cuadrados.

#### MANZANA N°20

**LOTE N°1 DE LA MANZANA N°20:** Lote de terreno marcado con el N°1 de la manzana 20 en la Urbanización "LA INMACULADA", situada en el punto denominado "Los Cusules", en jurisdicción del Municipio de Soledad, cuyas medidas y linderos son las siguientes: **NORTE:** mide 12.00 metros y linda zona peatonal en medio con la carrera 12A-1 de la nomenclatura interna de la urbanización; **SUR:** mide 12.00 metros y linda con lote 16 de la misma manzana; **ESTE:** mide 7.00 metros y linda con lote 2 de la misma manzana; **OESTE:** mide 7.00 metros y linda zona peatonal en medio con la calle 58B de la nomenclatura interna de la urbanización.- Este lote tiene un área de 84.00 metros cuadrados.- **LOTE N°2 DE LA MANZANA N°20:** Lote de terreno marcado con el N°2 de la manzana 20 en la Urbanización "LA INMACULADA", situada en el punto denominado "Los Cusules", en jurisdicción del Municipio de Soledad, cuyas medidas y linderos son las siguientes: **NORTE:** mide 12.00 metros y linda zona peatonal en medio con la carrera 12A-1 de la nomenclatura interna de la urbanización; **SUR:** mide 12.00 metros y linda con lote 3 de la misma manzana; **ESTE:** mide 7.00 metros y linda zona peatonal en medio con la calle 58A de la nomenclatura interna de la urbanización; **OESTE:** mide 7.00 metros y linda con lote 1 de la misma manzana.- Este lote tiene un área de 84.00 metros cuadrados.- **LOTE N°3 DE LA MANZANA N°20:** Lote de terreno marcado con el N°3 de la manzana 20 en la Urbanización "LA INMACULADA", situada en el punto denominado "Los Cusules", en jurisdicción del Municipio de Soledad, cuyas medidas y linderos son las siguientes: **NORTE:** mide 12.00 metros y linda con lote 2 de la misma manzana; **SUR:** mide 12.00 metros y linda con lote 4 de la misma manzana; **ESTE:** mide 6.00 metros y linda zona peatonal en medio con la calle 58A de la nomenclatura interna de la urbanización; **OESTE:** mide 6.00 metros y linda con lote 16 de la misma manzana.- Este lote tiene un área de 72.00 metros cuadrados.- **LOTE N°4 DE LA MANZANA N°20:** Lote de terreno marcado con el N°4 de la manzana 20 en la Urbanización "LA INMACULADA", situada en el punto denominado "Los Cusules", en jurisdicción del Municipio de Soledad, cuyas medidas y linderos son las siguientes: **NORTE:** mide 12.00

metros y linda con lote 3 de la misma manzana; **SUR:** mide 12.00 metros y linda con lote 5 de la misma manzana; **ESTE:** mide 6.00 metros y linda zona peatonal en medio con la calle 58A de la nomenclatura interna de la urbanización; **OESTE:** mide 6.00 metros y linda con lote 15 de la misma manzana.- Este lote tiene un área de 72.00 metros cuadrados.- **LOTE N°5 DE LA MANZANA N°20:** Lote de terreno marcado con el N°5 de la manzana 20 en la Urbanización "LA INMACULADA", situada en el punto denominado "Los Cusules", en jurisdicción del Municipio de Soledad, cuyas medidas y linderos son las siguientes: **NORTE:** mide 12.00 metros y linda con lote 4 de la misma manzana; **SUR:** mide 12.00 metros y linda con lote 6 de la misma manzana; **ESTE:** mide 6.00 metros y linda zona peatonal en medio con la calle 58A de la nomenclatura interna de la urbanización; **OESTE:** mide 6.00 metros y linda con lote 12 de la misma manzana.- Este lote tiene un área de 72.00 metros cuadrados.- **LOTE N°6 DE LA MANZANA N°20:** Lote de terreno marcado con el N°6 de la manzana 20 en la Urbanización "LA INMACULADA", situada en el punto denominado "Los Cusules", en jurisdicción del Municipio de Soledad, cuyas medidas y linderos son las siguientes: **NORTE:** mide 12.00 metros y linda con lote 5 de la misma manzana; **SUR:** mide 12.00 metros y linda con lote 7 de la misma manzana; **ESTE:** mide 6.00 metros y linda zona peatonal en medio con la calle 58A de la nomenclatura interna de la urbanización; **OESTE:** mide 6.00 metros y linda con lote 13 de la misma manzana.- Este lote tiene un área de 72.00 metros cuadrados.- **LOTE N°7 DE LA MANZANA N°20:** Lote de terreno marcado con el N°7 de la manzana 20 en la Urbanización "LA INMACULADA", situada en el punto denominado "Los Cusules", en jurisdicción del Municipio de Soledad, cuyas medidas y linderos son las siguientes: **NORTE:** mide 12.00 metros y linda con lote 6 de la misma manzana; **SUR:** mide 12.00 metros y linda con lote 8 de la misma manzana; **ESTE:** mide 6.00 metros y linda zona peatonal en medio con la calle 58A de la nomenclatura interna de la urbanización; **OESTE:** mide 6.00 metros y linda con lote 12 de la misma manzana.- Este lote tiene un área de 72.00 metros cuadrados.- **LOTE N°8 DE LA MANZANA N°20:** Lote de terreno marcado con el N°8 de la manzana 20 en la Urbanización "LA INMACULADA", situada en el punto denominado "Los Cusules", en jurisdicción del Municipio de Soledad, cuyas medidas y linderos son las siguientes: **NORTE:** mide 12.00 metros y linda con lote 7 de la misma manzana; **SUR:** mide 12.00 metros y linda con lote 9 de la misma manzana; **ESTE:** mide 6.00 metros y linda zona peatonal en medio con la calle 58A de la nomenclatura interna de la urbanización; **OESTE:** mide 6.00 metros y linda con lote 11 de la misma manzana.- Este lote tiene un área de 72.00 metros cuadrados.- **LOTE N°9 DE LA MANZANA N°20:** Lote de terreno marcado con el N°9 de la manzana 20 en la Urbanización "LA INMACULADA", situada en el punto denominado "Los Cusules", en jurisdicción del Municipio de Soledad, cuyas medidas y linderos son las siguientes: **NORTE:** mide 12.00 metros y linda con lote 8 de la misma manzana; **SUR:** mide 12.03 metros y linda zona peatonal en medio con la carrera 12; **ESTE:** mide 9.00 metros y linda zona peatonal en medio con la calle 58A de la nomenclatura interna de la urbanización; **OESTE:** mide 8.10 metros y linda con lote 10 de la misma manzana.- Este lote tiene un área de 102.72 metros cuadrados.- **LOTE N°10 DE LA MANZANA N°20:** Lote de terreno marcado con el N°10 de la manzana 20 en la Urbanización "LA INMACULADA", situada en el punto denominado "Los Cusules", en jurisdicción del Municipio de Soledad, cuyas medidas y linderos son las siguientes: **NORTE:** mide 12.00 metros y linda con lote 11 de la misma manzana; **SUR:** mide 12.00 metros y linda zona peatonal en medio con la carrera 12; **ESTE:** mide 8.10 metros y linda con lote 9 de la misma manzana; **OESTE:** mide 7.20 metros y linda zona peatonal en medio con la calle 58B de la nomenclatura interna de la urbanización.- Este lote tiene un área de 91.80 metros cuadrados.- **LOTE N°11 DE LA MANZANA N°20:** Lote de terreno marcado con el N°11 de la manzana 20 en la Urbanización "LA INMACULADA", situada en el punto denominado "Los Cusules", en jurisdicción del Municipio de Soledad, cuyas medidas y linderos son las siguientes: **NORTE:** mide 12.00 metros y linda con lote 12 de la misma manzana; **SUR:** mide 12.00 metros y linda con lote 10 de la misma manzana; **ESTE:** mide 6.00 metros y linda con lote 8 de la misma



29075476

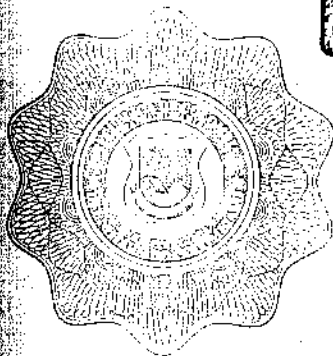
manzana; OESTE: mide 6.00 metros y linda zona peatonal en medio con la calle 58B de la nomenclatura interna de la urbanización.- Este lote tiene un área de 72.00 metros cuadrados.- **LOTE N°12 DE LA MANZANA N°20:** Lote de terreno marcado con el N°12 de la manzana 20 en la Urbanización "LA INMACULADA", situada en el punto denominado "Los Cusules", en jurisdicción del Municipio de Soledad, cuyas medidas y linderos son las siguientes: NORTE: mide 12.00 metros y linda con lote 13 de la misma manzana; SUR: mide 12.00 metros y linda con lote 11 de la misma manzana; ESTE: mide 6.00 metros y linda con lote 7 de la misma manzana; OESTE: mide 6.00 metros y linda zona peatonal en medio con la calle 58B de la nomenclatura interna de la urbanización.- Este lote tiene un área de 72.00 metros cuadrados.- **LOTE N°13 DE LA MANZANA N°20:** Lote de terreno marcado con el N°13 de la manzana 20 en la Urbanización "LA INMACULADA", situada en el punto denominado "Los Cusules", en jurisdicción del Municipio de Soledad, cuyas medidas y linderos son las siguientes: NORTE: mide 12.00 metros y linda con lote 14 de la misma manzana; SUR: mide 12.00 metros y linda con lote 12 de la misma manzana; ESTE: mide 6.00 metros y linda con lote 6 de la misma manzana; OESTE: mide 6.00 metros y linda zona peatonal en medio con la calle 58B de la nomenclatura interna de la urbanización.- Este lote tiene un área de 72.00 metros cuadrados.- **LOTE N°14 DE LA MANZANA N°20:** Lote de terreno marcado con el N°14 de la manzana 20 en la Urbanización "LA INMACULADA", situada en el punto denominado "Los Cusules", en jurisdicción del Municipio de Soledad, cuyas medidas y linderos son las siguientes: NORTE: mide 12.00 metros y linda con lote 15 de la misma manzana; SUR: mide 12.00 metros y linda con lote 13 de la misma manzana; ESTE: mide 6.00 metros y linda con lote 5 de la misma manzana; OESTE: mide 6.00 metros y linda zona peatonal en medio con la calle 58B de la nomenclatura interna de la urbanización.- Este lote tiene un área de 72.00 metros cuadrados.- **LOTE N°15 DE LA MANZANA N°20:** Lote de terreno marcado con el N°15 de la manzana 20 en la Urbanización "LA INMACULADA", situada en el punto denominado "Los Cusules", en jurisdicción del Municipio de Soledad, cuyas medidas y linderos son las siguientes: NORTE: mide 12.00 metros y linda con lote 16 de la misma manzana; SUR: mide 12.00 metros y linda con lote 14 de la misma manzana; ESTE: mide 6.00 metros y linda con lote 4 de la misma manzana; OESTE: mide 6.00 metros y linda zona peatonal en medio con la calle 58B de la nomenclatura interna de la urbanización.- Este lote tiene un área de 72.00 metros cuadrados.- **LOTE N°16 DE LA MANZANA N°20:** Lote de terreno marcado con el N°16 de la manzana 20 en la Urbanización "LA INMACULADA", situada en el punto denominado "Los Cusules", en jurisdicción del Municipio de Soledad, cuyas medidas y linderos son las siguientes: NORTE: mide 12.00 metros y linda con lote 1 de la misma manzana; SUR: mide 12.00 metros y linda con lote 15 de la misma manzana; ESTE: mide 6.00 metros y linda con lote 3 de la misma manzana; OESTE: mide 6.00 metros y linda zona peatonal en medio con la calle 58B de la nomenclatura interna de la urbanización.- Este lote tiene un área de 72.00 metros cuadrados.

#### MANZANA N°21

**LOTE N°1 DE LA MANZANA N°21:** Lote de terreno marcado con el N°1 de la manzana 21 en la Urbanización "LA INMACULADA", situada en el punto denominado "Los Cusules", en jurisdicción del Municipio de Soledad, cuyas medidas y linderos son las siguientes: NORTE: mide 7.00 metros y linda zona peatonal en medio con la carrera 12A-1 de la nomenclatura interna de la urbanización; SUR: mide 7.00 metros y linda con lote 21 de la misma manzana; ESTE: mide 12.00 metros y linda con lote 2 de la misma manzana; OESTE: mide 12.00 metros y linda zona peatonal en medio con la calle 58A de la nomenclatura interna de la urbanización.- Este lote tiene un área de 84.00 metros cuadrados.- **LOTE N°2 DE LA MANZANA N°21:** Lote de terreno marcado con el N°2 de la manzana 21 en la Urbanización "LA INMACULADA", situada en el punto denominado "Los Cusules", en jurisdicción del Municipio de Soledad, cuyas medidas y linderos son las siguientes: NORTE: mide 7.00 metros y linda zona peatonal en medio con la carrera 12A-1 de la nomenclatura interna de la urbanización; SUR: mide 7.00 metros y linda con lote 21 de la misma manzana; ESTE: mide 12.00 metros y linda

con lote 3 de la misma manzana; **OESTE:** mide 12.00 metros y linda con lote 1 de la misma manzana.- Este lote tiene un área de 84.00 metros cuadrados.- **LOTE N°3 DE LA MANZANA N°21:** Lote de terreno marcado con el N°3 de la manzana 21 en la Urbanización "LA INMACULADA", situada en el punto denominado "Los Cusules", en jurisdicción del Municipio de Soledad, cuyas medidas y linderos son las siguientes: **NORTE:** mide 8.00 metros y linda zona peatonal en medio con la carrera 12A-1 de la nomenclatura interna de la urbanización; **SUR:** mide 8.00 metros y linda con lote 21 de la misma manzana; **ESTE:** mide 12.00 metros y linda con lote 4 de la misma manzana; **OESTE:** mide 12.00 metros y linda con lote 2 de la misma manzana.- Este lote tiene un área de 96.00 metros cuadrados.- **LOTE N°4 DE LA MANZANA N°21:** Lote de terreno marcado con el N°4 de la manzana 21 en la Urbanización "LA INMACULADA", situada en el punto denominado "Los Cusules", en jurisdicción del Municipio de Soledad, cuyas medidas y linderos son las siguientes: **NORTE:** mide 6.00 metros y linda zona peatonal en medio con la carrera 12A-1 de la nomenclatura interna de la urbanización; **SUR:** mide 6.00 metros y linda con lote 9 de la misma manzana; **ESTE:** mide 12.00 metros y linda con lote 5 de la misma manzana; **OESTE:** mide 12.00 metros y linda con lote 3 de la misma manzana.- Este lote tiene un área de 72.00 metros cuadrados.- **LOTE N°5 DE LA MANZANA N°21:** Lote de terreno marcado con el N°5 de la manzana 21 en la Urbanización "LA INMACULADA", situada en el punto denominado "Los Cusules", en jurisdicción del Municipio de Soledad, cuyas medidas y linderos son las siguientes: **NORTE:** mide 6.00 metros y linda zona peatonal en medio con la carrera 12A-1 de la nomenclatura interna de la urbanización; **SUR:** mide 6.00 metros y linda con lote 8 de la misma manzana; **ESTE:** mide 12.00 metros y linda con lote 6 de la misma manzana; **OESTE:** mide 12.00 metros y linda con lote 4 de la misma manzana.- Este lote tiene un área de 72.00 metros cuadrados.- **LOTE N°6 DE LA MANZANA N°21:** Lote de terreno marcado con el N°6 de la manzana 21 en la Urbanización "LA INMACULADA", situada en el punto denominado "Los Cusules", en jurisdicción del Municipio de Soledad, cuyas medidas y linderos son las siguientes: **NORTE:** mide 7.00 metros y linda zona peatonal en medio con la carrera 12A-1 de la nomenclatura interna de la urbanización; **SUR:** mide 6.00 metros y linda con lote 7 de la misma manzana; **ESTE:** mide 12.00 metros y linda zona peatonal en medio con la calle 58 de la nomenclatura interna de la urbanización; **OESTE:** mide 12.00 metros y linda con lote 5 de la misma manzana.- Este lote tiene un área de 84.00 metros cuadrados.- **LOTE N°7 DE LA MANZANA N°21:** Lote de terreno marcado con el N°7 de la manzana 21 en la Urbanización "LA INMACULADA", situada en el punto denominado "Los Cusules", en jurisdicción del Municipio de Soledad, cuyas medidas y linderos son las siguientes: **NORTE:** mide 7.00 metros y linda con lote 6 de la misma manzana; **SUR:** mide 7.00 metros y linda con carrera 12A de la nomenclatura interna de la urbanización; **ESTE:** mide 12.00 metros y linda zona peatonal en medio con la calle 58 de la nomenclatura interna de la urbanización; **OESTE:** mide 12.00 metros y linda con lote 8 de la misma manzana.- Este lote tiene un área de 84.00 metros cuadrados.- **LOTE N°8 DE LA MANZANA N°21:** Lote de terreno marcado con el N°8 de la manzana 21 en la Urbanización "LA INMACULADA", situada en el punto denominado "Los Cusules", en jurisdicción del Municipio de Soledad, cuyas medidas y linderos son las siguientes: **NORTE:** mide 6.00 metros y linda con lote 5 de la misma manzana; **SUR:** mide 6.00 metros y linda con carrera 12A de la nomenclatura interna de la urbanización; **ESTE:** mide 12.00 metros y linda con lote 7 de la misma manzana; **OESTE:** mide 12.00 metros y linda con lote 9 de la misma manzana.- Este lote tiene un área de 72.00 metros cuadrados.- **LOTE N°9 DE LA MANZANA N°21:** Lote de terreno marcado con el N°9 de la manzana 21 en la Urbanización "LA INMACULADA", situada en el punto denominado "Los Cusules", en jurisdicción del Municipio de Soledad, cuyas medidas y linderos son las siguientes: **NORTE:** mide 6.00 metros y linda con lote 4 de la misma manzana; **SUR:** mide 6.00 metros y linda con carrera 12A de la nomenclatura interna de la urbanización; **ESTE:** mide 12.00 metros y linda con lote 8 de la misma manzana; **OESTE:** mide 12.00 metros y linda con lote 8 de la misma manzana.- Este lote tiene un área de 72.00 metros cuadrados.- **LOTE N°10 DE LA MANZANA N°21:** Lote de terreno marcado con el N°10 de la manzana 21 en la Urbanización "LA INMACULADA", situada en el punto denominado "Los Cusules", en jurisdicción del Municipio de Soledad, cuyas medidas y linderos son las siguientes: **NORTE:** mide 6.00 metros y linda con carrera 12A de la





29075477

nomenclatura interna de la urbanización; SUR: mide 6.00 metros y linda con lotes 14 de la misma manzana; ESTE: mide 12.00 metros y linda con lote 11 de la misma manzana; OESTE: mide 12.00 metros y linda con parte de los lotes 15 y 18 de la misma manzana.- Este lote tiene un área de 72.00 metros cuadrados.- **LOTE N°11 DE LA MANZANA N°21:** Lote de terreno marcado con el N°11 de la manzana 21 en la Urbanización "LA INMACULADA", situada en el punto denominado "Los Cusules", en jurisdicción del Municipio de Soledad, cuyas medidas y linderos son las siguientes:

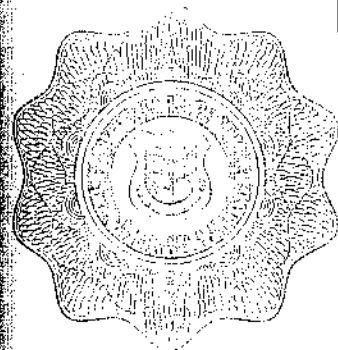
**NORTE:** mide 6.00 metros y linda con carrera 12A de la nomenclatura interna de la urbanización; **SUR:** mide 6.00 metros y linda con parte de los lotes 13 y 14 de la misma manzana; **ESTE:** mide 12.00 metros y linda con lote 12 de la misma manzana; **OESTE:** mide 12.00 metros y linda con el lote 10 de la misma manzana.- Este lote tiene un área de 72.00 metros cuadrados.- **LOTE N°12 DE LA MANZANA N°21:** Lote de terreno marcado con el N°12 de la manzana 21 en la Urbanización "LA INMACULADA", situada en el punto denominado "Los Cusules", en jurisdicción del Municipio de Soledad, cuyas medidas y linderos son las siguientes: **NORTE:** mide 7.00 metros y linda con carrera 12A de la nomenclatura interna de la urbanización; **SUR:** mide 7.00 metros y linda con parte del lote 13 de la misma manzana; **ESTE:** mide 12.00 metros y linda con la calle 58 de la nomenclatura interna de la urbanización; **OESTE:** mide 12.00 metros y linda con lote 11 de la misma manzana.- Este lote tiene un área de 84.00 metros cuadrados.- **LOTE N°13 DE LA MANZANA N°21:** Lote de terreno marcado con el N°13 de la manzana 21 en la Urbanización "LA INMACULADA", situada en el punto denominado "Los Cusules", en jurisdicción del Municipio de Soledad, cuyas medidas y linderos son las siguientes: **NORTE:** mide 8.40 metros y linda con lote 12 de la misma manzana y con parte del lote 11 de la misma manzana; **SUR:** mide 8.40 metros y linda zona peatonal en medio con la carrera 12; **ESTE:** mide 13.00 metros y linda zona peatonal en medio con la calle 58 de la nomenclatura interna de la urbanización; **OESTE:** mide 12.70 metros y linda con lote 14 de la misma manzana.- Este lote tiene un área de 107.94 metros cuadrados.- **LOTE N°14 DE LA MANZANA N°21:** Lote de terreno marcado con el N°14 de la manzana 21 en la Urbanización "LA INMACULADA", situada en el punto denominado "Los Cusules", en jurisdicción del Municipio de Soledad, cuyas medidas y linderos son las siguientes: **NORTE:** mide 10.60 metros y linda con el lote 10 de la misma manzana y con parte del lote 11 de la misma manzana; **SUR:** mide 11.00 metros y linda zona peatonal en medio con la carrera 12; **ESTE:** mide 12.70 metros y linda con lote 13 de la misma manzana; **OESTE:** mide 12.35 metros y linda con lote 15 de la misma manzana.- Este lote tiene un área de 135.27 metros cuadrados.- **LOTE N°15 DE LA MANZANA N°21:** Lote de terreno marcado con el N°15 de la manzana 21 en la Urbanización "LA INMACULADA", situada en el punto denominado "Los Cusules", en jurisdicción del Municipio de Soledad, cuyas medidas y linderos son las siguientes: **NORTE:** mide 8.00 metros y linda con lote 18 de la misma manzana; **SUR:** mide 7.60 metros y linda zona peatonal en medio con la carrera 12; **ESTE:** mide 18.75 metros y linda con lote 14 de la misma manzana y con parte del lote 10 de la misma manzana; **OESTE:** mide 18.50 metros y linda con lote 16 de la misma manzana.- Este lote tiene un área de 145.27 metros cuadrados.- **LOTE N°16 DE LA MANZANA N°21:** Lote de terreno marcado con el N°16 de la manzana 21 en la Urbanización "LA INMACULADA", situada en el punto denominado "Los Cusules", en jurisdicción del Municipio de Soledad, cuyas medidas y linderos son las siguientes: **NORTE:** mide 7.00 metros y linda con lote 18 de la misma manzana; **SUR:** mide 7.00 metros y linda zona peatonal en medio con la carrera 12; **ESTE:** mide 18.50 metros y linda con lote 15 de la misma manzana; **OESTE:** mide 18.25 metros y linda con lote 17 de la misma manzana.- Este lote tiene un área de 128.62 metros cuadrados.- **LOTE N°17 DE LA MANZANA N°21:** Lote de terreno marcado con el N°17 de la manzana 21 en la Urbanización "LA INMACULADA", situada en el punto denominado "Los Cusules", en jurisdicción del Municipio de Soledad, cuyas medidas y linderos son las siguientes: **NORTE:** mide 7.00 metros y linda con lote 18 de la misma manzana; **SUR:** mide 7.00 metros y linda zona peatonal en medio con la carrera 12; **ESTE:** mide 18.25 metros y linda con lotes 16 de la misma manzana; **OESTE:** mide 18.00 metros y linda zona



peatonal en medio con la calle 58A de la nomenclatura interna de la urbanización.- Este lote tiene un área de 126.87 metros cuadrados.- **LOTE N°18 DE LA MANZANA N°21:** Lote de terreno marcado con el N°18 de la manzana 21 en la Urbanización "LA INMACULADA", situada en el punto denominado "Los Cusules", en jurisdicción del Municipio de Soledad, cuyas medidas y linderos son las siguientes: **NORTE:** mide 22.00 metros y linda con lote 19 de la misma manzana; **SUR:** mide 22.00 metros y linda con lotes 17, 18 y 19 de la misma manzana; **ESTE:** mide 6.00 metros y linda con lote 10 de la misma manzana; **OESTE:** mide 6.00 metros y linda zona peatonal en medio con la calle 58A de la nomenclatura interna de la urbanización.- Este lote tiene un área de 132.00 metros cuadrados.- **LOTE N°19 DE LA MANZANA N°21:** Lote de terreno marcado con el N°19 de la manzana 21 en la Urbanización "LA INMACULADA", situada en el punto denominado "Los Cusules", en jurisdicción del Municipio de Soledad, cuyas medidas y linderos son las siguientes: **NORTE:** mide 22.00 metros y linda con lote 20 de la misma manzana; **SUR:** mide 22.00 metros y linda con lote 18 de la misma manzana; **ESTE:** mide 6.00 metros y linda con prolongación de la carrera 12 A de la nomenclatura interna de la urbanización; **OESTE:** mide 6.00 metros y linda zona peatonal en medio con la calle 58A de la nomenclatura interna de la urbanización.- Este lote tiene un área de 132.00 metros cuadrados. **LOTE N°20 DE LA MANZANA N°21:** Lote de terreno marcado con el N°20 de la manzana 21 en la Urbanización "LA INMACULADA", situada en el punto denominado "Los Cusules", en jurisdicción del Municipio de Soledad, cuyas medidas y linderos son las siguientes: **NORTE:** mide 22.00 metros y linda con lote 21 de la misma manzana; **SUR:** mide 22.00 metros y linda con lote 19 de la misma manzana; **ESTE:** mide 6.00 metros y linda con parte del lote 9 de la misma manzana; **OESTE:** mide 6.00 metros y linda zona peatonal en medio con la calle 58A de la nomenclatura interna de la urbanización.- Este lote tiene un área de 132.00 metros cuadrados. **LOTE N°21 DE LA MANZANA N°21:** Lote de terreno marcado con el N°21 de la manzana 21 en la Urbanización "LA INMACULADA", situada en el punto denominado "Los Cusules", en jurisdicción del Municipio de Soledad, cuyas medidas y linderos son las siguientes: **NORTE:** mide 22.00 metros y linda con lotes 1, 2 y 3 de la misma manzana; **SUR:** mide 22.00 metros y linda con lote 20 de la misma manzana; **ESTE:** mide 5.60 metros y linda con parte del lote 9 de la misma manzana; **OESTE:** mide 5.60 metros y linda zona peatonal en medio con la calle 58A de la nomenclatura interna de la urbanización.- Este lote tiene un área de 123.20 metros cuadrados.

#### MANZANA N°22

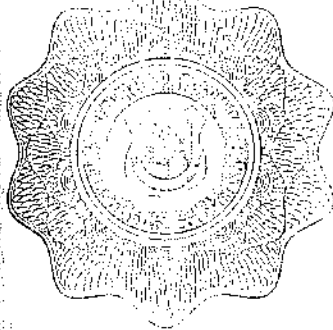
**LOTE N°1 DE LA MANZANA N°22:** Lote de terreno marcado con el N°1 de la manzana 22 en la Urbanización "LA INMACULADA", situada en el punto denominado "Los Cusules", en jurisdicción del Municipio de Soledad, cuyas medidas y linderos son las siguientes: **NORTE:** mide 7.00 metros y linda zona peatonal en medio con la carrera 12B de la nomenclatura interna de la urbanización; **SUR:** mide 7.00 metros y linda con lote 34 de la misma manzana; **ESTE:** mide 12.00 metros y linda con lote 2 de la misma manzana; **OESTE:** mide 12.00 metros y linda zona peatonal en medio con la calle 59 de la nomenclatura interna de la urbanización.- Este lote tiene un área de 84.00 metros cuadrados.- **LOTE N°2 DE LA MANZANA N°22:** Lote de terreno marcado con el N°2 de la manzana 22 en la Urbanización "LA INMACULADA", situada en el punto denominado "Los Cusules", en jurisdicción del Municipio de Soledad, cuyas medidas y linderos son las siguientes: **NORTE:** mide 6.00 metros y linda zona peatonal en medio con la carrera 12B de la nomenclatura interna de la urbanización; **SUR:** mide 6.00 metros y linda con lote 33 de la misma manzana; **ESTE:** mide 12.00 metros y linda con lote 3 de la misma manzana; **OESTE:** mide 12.00 metros y linda con lote 1 de la misma manzana.- Este lote tiene un área de 72.00 metros cuadrados.- **LOTE N°3 DE LA MANZANA N°22:** Lote de terreno marcado con el N°3 de la manzana 22 en la Urbanización "LA INMACULADA", situada en el punto denominado "Los Cusules", en jurisdicción del Municipio de Soledad, cuyas medidas y linderos son las siguientes: **NORTE:** mide 6.00 metros y linda zona peatonal en medio con la carrera 12B de la nomenclatura interna de la urbanización; **SUR:** mide 6.00 metros y linda con lote 32 de la misma manzana; **ESTE:** mide 12.00 metros y linda con lote 4 de la misma manzana; **OESTE:** mide 12.00 metros y linda con lote 2 de la misma manzana.- Este lote tiene un área de 72.00 metros



29074974

cuadrados - **LOTE N°4 DE LA MANZANA N°22:** Lote de terreno marcado con el N°4 de la manzana 22 en la Urbanización "LA INMACULADA", situada en el punto denominado "Los Cusules", en jurisdicción del Municipio de Soledad, cuyas medidas y linderos son las siguientes: **NORTE:** mide 6.00 metros y linda zona peatonal en medio con la carrera 12B de la nomenclatura interna de la urbanización; **SUR:** mide 6.00 metros y linda con lote 31 de la misma manzana; **ESTE:** mide 12.00 metros y linda con lote 5 de la misma manzana; **OESTE:** mide 12.00 metros y linda con lote 3 de la misma manzana.- Este lote tiene un área de 72.00 metros cuadrados.- **LOTE N°5 DE LA MANZANA N°22:** Lote de terreno marcado con el N°5 de la manzana 22 en la Urbanización "LA INMACULADA", situada en el punto denominado "Los Cusules", en jurisdicción del Municipio de Soledad, cuyas medidas y linderos son las siguientes: **NORTE:** mide 6.00 metros y linda zona peatonal en medio con la carrera 12B de la nomenclatura interna de la urbanización; **SUR:** mide 6.00 metros y linda con lote 30 de la misma manzana; **ESTE:** mide 12.00 metros y linda con lote 6 de la misma manzana; **OESTE:** mide 12.00 metros y linda con lote 4 de la misma manzana.- Este lote tiene un área de 72.00 metros cuadrados.- **LOTE N°6 DE LA MANZANA N°22:** Lote de terreno marcado con el N°6 de la manzana 22 en la Urbanización "LA INMACULADA", situada en el punto denominado "Los Cusules", en jurisdicción del Municipio de Soledad, cuyas medidas y linderos son las siguientes: **NORTE:** mide 6.00 metros y linda zona peatonal en medio con la carrera 12B de la nomenclatura interna de la urbanización; **SUR:** mide 6.00 metros y linda con lote 29 de la misma manzana; **ESTE:** mide 12.00 metros y linda con lote 7 de la misma manzana; **OESTE:** mide 12.00 metros y linda con lote 5 de la misma manzana.- Este lote tiene un área de 72.00 metros cuadrados.- **LOTE N°7 DE LA MANZANA N°22:** Lote de terreno marcado con el N°7 de la manzana 22 en la Urbanización "LA INMACULADA", situada en el punto denominado "Los Cusules", en jurisdicción del Municipio de Soledad, cuyas medidas y linderos son las siguientes: **NORTE:** mide 6.00 metros y linda zona peatonal en medio con la carrera 12B de la nomenclatura interna de la urbanización; **SUR:** mide 6.00 metros y linda con lote 28 de la misma manzana; **ESTE:** mide 12.00 metros y linda con lote 8 de la misma manzana; **OESTE:** mide 12.00 metros y linda con lote 6 de la misma manzana.- Este lote tiene un área de 72.00 metros cuadrados.- **LOTE N°8 DE LA MANZANA N°22:** Lote de terreno marcado con el N°8 de la manzana 22 en la Urbanización "LA INMACULADA", situada en el punto denominado "Los Cusules", en jurisdicción del Municipio de Soledad, cuyas medidas y linderos son las siguientes: **NORTE:** mide 6.00 metros y linda zona peatonal en medio con la carrera 12B de la nomenclatura interna de la urbanización; **SUR:** mide 6.00 metros y linda con lote 27 de la misma manzana; **ESTE:** mide 12.00 metros y linda con lote 9 de la misma manzana; **OESTE:** mide 12.00 metros y linda con lote 7 de la misma manzana.- Este lote tiene un área de 72.00 metros cuadrados.- **LOTE N°9 DE LA MANZANA N°22:** Lote de terreno marcado con el N°9 de la manzana 22 en la Urbanización "LA INMACULADA", situada en el punto denominado "Los Cusules", en jurisdicción del Municipio de Soledad, cuyas medidas y linderos son las siguientes: **NORTE:** mide 6.00 metros y linda zona peatonal en medio con la carrera 12B de la nomenclatura interna de la urbanización; **SUR:** mide 6.00 metros y linda con lote 26 de la misma manzana; **ESTE:** mide 12.00 metros y linda con lote 10 de la misma manzana; **OESTE:** mide 12.00 metros y linda con lote 8 de la misma manzana.- Este lote tiene un área de 72.00 metros cuadrados.- **LOTE N°10 DE LA MANZANA N°22:** Lote de terreno marcado con el N°10 de la manzana 22 en la Urbanización "LA INMACULADA", situada en el punto denominado "Los Cusules", en jurisdicción del Municipio de Soledad, cuyas medidas y linderos son las siguientes: **NORTE:** mide 6.00 metros y linda zona peatonal en medio con la carrera 12B de la nomenclatura interna de la urbanización; **SUR:** mide 6.00 metros y linda con lote 25 de la misma manzana; **ESTE:** mide 12.00 metros y linda con lote 11 de la misma manzana; **OESTE:** mide 12.00 metros y linda con lote 9 de

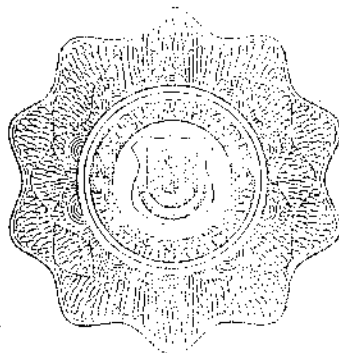
la misma manzana.- Este lote tiene un área de 72.00 metros cuadrados.- **LOTE N°11 DE LA MANZANA N°22:** Lote de terreno marcado con el N°11 de la manzana 22 en la Urbanización "LA INMACULADA", situada en el punto denominado "Los Cusules", en jurisdicción del Municipio de Soledad, cuyas medidas y linderos son las siguientes: **NORTE:** mide 6.00 metros y linda zona peatonal en medio con la carrera 12B de la nomenclatura interna de la urbanización; **SUR:** mide 6.00 metros y linda con lote 24 de la misma manzana; **ESTE:** mide 12.00 metros y linda con lote 12 de la misma manzana; **OESTE:** mide 12.00 metros y linda con lote 10 de la misma manzana.- Este lote tiene un área de 72.00 metros cuadrados.- **LOTE N°12 DE LA MANZANA N°22:** Lote de terreno marcado con el N°12 de la manzana 22 en la Urbanización "LA INMACULADA", situada en el punto denominado "Los Cusules", en jurisdicción del Municipio de Soledad, cuyas medidas y linderos son las siguientes: **NORTE:** mide 6.00 metros y linda zona peatonal en medio con la carrera 12B de la nomenclatura interna de la urbanización; **SUR:** mide 6.00 metros y linda con lote 23 de la misma manzana; **ESTE:** mide 12.00 metros y linda con lote 13 de la misma manzana; **OESTE:** mide 12.00 metros y linda con lote 11 de la misma manzana.- Este lote tiene un área de 72.00 metros cuadrados.- **LOTE N°13 DE LA MANZANA N°22:** Lote de terreno marcado con el N°13 de la manzana 22 en la Urbanización "LA INMACULADA", situada en el punto denominado "Los Cusules", en jurisdicción del Municipio de Soledad, cuyas medidas y linderos son las siguientes: **NORTE:** mide 6.00 metros y linda zona peatonal en medio con la carrera 12B de la nomenclatura interna de la urbanización; **SUR:** mide 6.00 metros y linda con lote 22 de la misma manzana; **ESTE:** mide 12.00 metros y linda con lote 14 de la misma manzana; **OESTE:** mide 12.00 metros y linda con lote 12 de la misma manzana.- Este lote tiene un área de 72.00 metros cuadrados.- **LOTE N°14 DE LA MANZANA N°22:** Lote de terreno marcado con el N°14 de la manzana 22 en la Urbanización "LA INMACULADA", situada en el punto denominado "Los Cusules", en jurisdicción del Municipio de Soledad, cuyas medidas y linderos son las siguientes: **NORTE:** mide 6.00 metros y linda zona peatonal en medio con la carrera 12B de la nomenclatura interna de la urbanización; **SUR:** mide 6.00 metros y linda con lote 21 de la misma manzana; **ESTE:** mide 12.00 metros y linda con lote 15 de la misma manzana; **OESTE:** mide 12.00 metros y linda con lote 13 de la misma manzana.- Este lote tiene un área de 72.00 metros cuadrados.- **LOTE N°15 DE LA MANZANA N°22:** Lote de terreno marcado con el N°15 de la manzana 22 en la Urbanización "LA INMACULADA", situada en el punto denominado "Los Cusules", en jurisdicción del Municipio de Soledad, cuyas medidas y linderos son las siguientes: **NORTE:** mide 6.00 metros y linda zona peatonal en medio con la carrera 12B de la nomenclatura interna de la urbanización; **SUR:** mide 6.00 metros y linda con lote 20 de la misma manzana; **ESTE:** mide 12.00 metros y linda con lote 16 de la misma manzana; **OESTE:** mide 12.00 metros y linda con lote 14 de la misma manzana.- Este lote tiene un área de 72.00 metros cuadrados.- **LOTE N°16 DE LA MANZANA N°22:** Lote de terreno marcado con el N°16 de la manzana 22 en la Urbanización "LA INMACULADA", situada en el punto denominado "Los Cusules", en jurisdicción del Municipio de Soledad, cuyas medidas y linderos son las siguientes: **NORTE:** mide 6.00 metros y linda zona peatonal en medio con la carrera 12B de la nomenclatura interna de la urbanización; **SUR:** mide 6.00 metros y linda con lote 19 de la misma manzana; **ESTE:** mide 12.00 metros y linda con lote 17 de la misma manzana; **OESTE:** mide 12.00 metros y linda con lote 15 de la misma manzana.- Este lote tiene un área de 72.00 metros cuadrados.- **LOTE N°17 DE LA MANZANA N°22:** Lote de terreno marcado con el N°17 de la manzana 22 en la Urbanización "LA INMACULADA", situada en el punto denominado "Los Cusules", en jurisdicción del Municipio de Soledad, cuyas medidas y linderos son las siguientes: **NORTE:** mide 7.00 metros y linda zona peatonal en medio con la carrera 12B de la nomenclatura interna de la urbanización; **SUR:** mide 7.00 metros y linda con lote 18 de la misma manzana; **ESTE:** mide 12.00 metros y linda zona peatonal en medio con la calle 58 de la nomenclatura interna de la urbanización; **OESTE:** mide 12.00 metros y linda con lote 16 de la misma manzana.- Este lote tiene un área de 84.00 metros cuadrados.- **LOTE**



29074975

**Nº18 DE LA MANZANA Nº22:** Lote de terreno marcado con el Nº18 de la manzana 22 en la Urbanización "LA INMACULADA", situada en el punto denominado "Los Cusules", en jurisdicción del Municipio de Soledad, cuyas medidas y linderos son las siguientes: **NORTE:** mide 7.00 metros y linda con lote 17 de la misma manzana; **SUR:** mide 7.00 metros y linda zona peatonal en medio con la carrera 12A-1 de la nomenclatura interna de la urbanización; **ESTE:** mide 12.00 metros y linda zona peatonal en medio con la calle 58 de la nomenclatura interna de la urbanización; **OESTE:** mide 12.00 metros y linda con lote 19 de la misma manzana.- Este lote tiene un área de 84.00 metros cuadrados.- **LOTE Nº19 DE LA MANZANA Nº22:** Lote de terreno marcado con el Nº19 de la manzana 22 en la Urbanización "LA INMACULADA", situada en el punto denominado "Los Cusules", en jurisdicción del Municipio de Soledad, cuyas medidas y linderos son las siguientes: **NORTE:** mide 6.00 metros y linda con lote 16 de la misma manzana; **SUR:** mide 6.00 metros y linda zona peatonal en medio con la carrera 12A-1 de la nomenclatura interna de la urbanización; **ESTE:** mide 12.00 metros y linda con lote 18 de la misma manzana; **OESTE:** mide 12.00 metros y linda con lote 20 de la misma manzana.- Este lote tiene un área de 72.00 metros cuadrados.- **LOTE Nº20 DE LA MANZANA Nº22:** Lote de terreno marcado con el Nº20 de la manzana 22 en la Urbanización "LA INMACULADA", situada en el punto denominado "Los Cusules", en jurisdicción del Municipio de Soledad, cuyas medidas y linderos son las siguientes: **NORTE:** mide 6.00 metros y linda con lote 15 de la misma manzana; **SUR:** mide 6.00 metros y linda zona peatonal en medio con la carrera 12A-1 de la nomenclatura interna de la urbanización; **ESTE:** mide 12.00 metros y linda con lote 19 de la misma manzana; **OESTE:** mide 12.00 metros y linda con lote 21 de la misma manzana.- Este lote tiene un área de 72.00 metros cuadrados.- **LOTE Nº21 DE LA MANZANA Nº22:** Lote de terreno marcado con el Nº21 de la manzana 22 en la Urbanización "LA INMACULADA", situada en el punto denominado "Los Cusules", en jurisdicción del Municipio de Soledad, cuyas medidas y linderos son las siguientes: **NORTE:** mide 6.00 metros y linda con lote 14 de la misma manzana; **SUR:** mide 6.00 metros y linda zona peatonal en medio con la carrera 12A-1 de la nomenclatura interna de la urbanización; **ESTE:** mide 12.00 metros y linda con lote 20 de la misma manzana; **OESTE:** mide 12.00 metros y linda con lote 22 de la misma manzana.- Este lote tiene un área de 72.00 metros cuadrados.- **LOTE Nº22 DE LA MANZANA Nº22:** Lote de terreno marcado con el Nº22 de la manzana 22 en la Urbanización "LA INMACULADA", situada en el punto denominado "Los Cusules", en jurisdicción del Municipio de Soledad, cuyas medidas y linderos son las siguientes: **NORTE:** mide 6.00 metros y linda con lote 13 de la misma manzana; **SUR:** mide 6.00 metros y linda zona peatonal en medio con la carrera 12A-1 de la nomenclatura interna de la urbanización; **ESTE:** mide 12.00 metros y linda con lote 21 de la misma manzana; **OESTE:** mide 12.00 metros y linda con lote 23 de la misma manzana.- Este lote tiene un área de 72.00 metros cuadrados.- **LOTE Nº23 DE LA MANZANA Nº22:** Lote de terreno marcado con el Nº23 de la manzana 22 en la Urbanización "LA INMACULADA", situada en el punto denominado "Los Cusules", en jurisdicción del Municipio de Soledad, cuyas medidas y linderos son las siguientes: **NORTE:** mide 6.00 metros y linda con lote 12 de la misma manzana; **SUR:** mide 6.00 metros y linda zona peatonal en medio con la carrera 12A-1 de la nomenclatura interna de la urbanización; **ESTE:** mide 12.00 metros y linda con lote 22 de la misma manzana; **OESTE:** mide 12.00 metros y linda con lote 24 de la misma manzana.- Este lote tiene un área de 72.00 metros cuadrados.- **LOTE Nº24 DE LA MANZANA Nº22:** Lote de terreno marcado con el Nº24 de la manzana 22 en la Urbanización "LA INMACULADA", situada en el punto denominado "Los Cusules", en jurisdicción del Municipio de Soledad, cuyas medidas y linderos son las siguientes: **NORTE:** mide 6.00 metros y linda con lote 11 de la misma manzana; **SUR:** mide 6.00 metros y linda zona peatonal en medio con la carrera 12A-1 de la nomenclatura interna de la urbanización; **ESTE:** mide 12.00 metros y

linda con lote 23 de la misma manzana; **OESTE:** mide 12.00 metros y linda con lote 25 de la misma manzana. - Este lote tiene un área de 72.00 metros cuadrados. - **LOTE N°25 DE LA MANZANA N°22:** Lote de terreno marcado con el N°25 de la manzana 22 en la Urbanización "LA INMACULADA", situada en el punto denominado "Los Cusules", en jurisdicción del Municipio de Soledad, cuyas medidas y linderos son las siguientes: **NORTE:** mide 6.00 metros y linda con lote 10 de la misma manzana; **SUR:** mide 6.00 metros y linda zona peatonal en medio con la carrera 12A-1 de la nomenclatura interna de la urbanización; **ESTE:** mide 12.00 metros y linda con lote 24 de la misma manzana; **OESTE:** mide 12.00 metros y linda con lote 26 de la misma manzana. - Este lote tiene un área de 72.00 metros cuadrados. - **LOTE N°26 DE LA MANZANA N°22:** Lote de terreno marcado con el N°26 de la manzana 22 en la Urbanización "LA INMACULADA", situada en el punto denominado "Los Cusules", en jurisdicción del Municipio de Soledad, cuyas medidas y linderos son las siguientes: **NORTE:** mide 6.00 metros y linda con lote 9 de la misma manzana; **SUR:** mide 6.00 metros y linda zona peatonal en medio con la carrera 12A-1 de la nomenclatura interna de la urbanización; **ESTE:** mide 12.00 metros y linda con lote 25 de la misma manzana; **OESTE:** mide 12.00 metros y linda con lote 27 de la misma manzana. - Este lote tiene un área de 72.00 metros cuadrados. - **LOTE N°27 DE LA MANZANA N°22:** Lote de terreno marcado con el N°27 de la manzana 22 en la Urbanización "LA INMACULADA", situada en el punto denominado "Los Cusules", en jurisdicción del Municipio de Soledad, cuyas medidas y linderos son las siguientes: **NORTE:** mide 6.00 metros y linda con lote 8 de la misma manzana; **SUR:** mide 6.00 metros y linda zona peatonal en medio con la carrera 12A-1 de la nomenclatura interna de la urbanización; **ESTE:** mide 12.00 metros y linda con lote 26 de la misma manzana; **OESTE:** mide 12.00 metros y linda con lote 28 de la misma manzana. - Este lote tiene un área de 72.00 metros cuadrados. - **LOTE N°28 DE LA MANZANA N°22:** Lote de terreno marcado con el N°28 de la manzana 22 en la Urbanización "LA INMACULADA", situada en el punto denominado "Los Cusules", en jurisdicción del Municipio de Soledad, cuyas medidas y linderos son las siguientes: **NORTE:** mide 6.00 metros y linda con lote 7 de la misma manzana; **SUR:** mide 6.00 metros y linda zona peatonal en medio con la carrera 12A-1 de la nomenclatura interna de la urbanización; **ESTE:** mide 12.00 metros y linda con lote 27 de la misma manzana; **OESTE:** mide 12.00 metros y linda con lote 29 de la misma manzana. - Este lote tiene un área de 72.00 metros cuadrados. - **LOTE N°29 DE LA MANZANA N°22:** Lote de terreno marcado con el N°29 de la manzana 22 en la Urbanización "LA INMACULADA", situada en el punto denominado "Los Cusules", en jurisdicción del Municipio de Soledad, cuyas medidas y linderos son las siguientes: **NORTE:** mide 6.00 metros y linda con lote 6 de la misma manzana; **SUR:** mide 6.00 metros y linda zona peatonal en medio con la carrera 12A-1 de la nomenclatura interna de la urbanización; **ESTE:** mide 12.00 metros y linda con lote 28 de la misma manzana; **OESTE:** mide 12.00 metros y linda con lote 30 de la misma manzana. - Este lote tiene un área de 72.00 metros cuadrados. - **LOTE N°30 DE LA MANZANA N°22:** Lote de terreno marcado con el N°30 de la manzana 22 en la Urbanización "LA INMACULADA", situada en el punto denominado "Los Cusules", en jurisdicción del Municipio de Soledad, cuyas medidas y linderos son las siguientes: **NORTE:** mide 6.00 metros y linda con lote 5 de la misma manzana; **SUR:** mide 6.00 metros y linda zona peatonal en medio con la carrera 12A-1 de la nomenclatura interna de la urbanización; **ESTE:** mide 12.00 metros y linda con lote 29 de la misma manzana; **OESTE:** mide 12.00 metros y linda con lote 31 de la misma manzana. - Este lote tiene un área de 72.00 metros cuadrados. - **LOTE N°31 DE LA MANZANA N°22:** Lote de terreno marcado con el N°31 de la manzana 22 en la Urbanización "LA INMACULADA", situada en el punto denominado "Los Cusules", en jurisdicción del Municipio de Soledad, cuyas medidas y linderos son las siguientes: **NORTE:** mide 6.00 metros y linda con lote 4 de la misma manzana; **SUR:** mide 6.00 metros y linda zona peatonal en medio con la carrera 12A-1 de la nomenclatura interna de la urbanización; **ESTE:** mide 12.00 metros y linda con lote 30 de la misma manzana; **OESTE:** mide 12.00 metros y linda con lote 32 de la misma manzana. - Este lote tiene un



29074976

área de 72.00 metros cuadrados.- **LOTE N°32 DE LA MANZANA N°22:** Lote de terreno marcado con el N°32 de la manzana 22 en la Urbanización "LA INMACULADA", situada en el punto denominado "Los Cusules", en jurisdicción del Municipio de Soledad, cuyas medidas y linderos son las siguientes: **NORTE:** mide 6.00 metros y linda con lote 3 de la misma manzana; **SUR:** mide 6.00 metros y linda zona peatonal en medio con la carrera 12A-1 de la nomenclatura interna de la urbanización; **ESTE:** mide 12.00 metros y linda con lote 31 de la misma

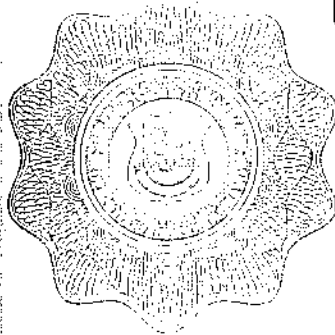
manzana; **OESTE:** mide 12.00 metros y linda con lote 33 de la misma manzana.- Este lote tiene un área de 72.00 metros cuadrados.- **LOTE N°33 DE LA MANZANA N°22:** Lote de terreno marcado con el N°33 de la manzana 22 en la Urbanización "LA INMACULADA", situada en el punto denominado "Los Cusules", en jurisdicción del Municipio de Soledad, cuyas medidas y linderos son las siguientes: **NORTE:** mide 6.00 metros y linda con lote 2 de la misma manzana; **SUR:** mide 6.00 metros y linda zona peatonal en medio con la carrera 12A-1 de la nomenclatura interna de la urbanización; **ESTE:** mide 12.00 metros y linda con lote 32 de la misma manzana; **OESTE:** mide 12.00 metros y linda con lote 34 de la misma manzana.- Este lote tiene un área de 72.00 metros cuadrados.- **LOTE N°34 DE LA MANZANA N°22:** Lote de terreno marcado con el N°34 de la manzana 22 en la Urbanización "LA INMACULADA", situada en el punto denominado "Los Cusules", en jurisdicción del Municipio de Soledad, cuyas medidas y linderos son las siguientes: **NORTE:** mide 7.00 metros y linda con lote 1 de la misma manzana; **SUR:** mide 7.00 metros y linda zona peatonal en medio con la carrera 12A-1 de la nomenclatura interna de la urbanización; **ESTE:** mide 12.00 metros y linda con lote 33 de la misma manzana; **OESTE:** mide 12.00 metros y linda zona peatonal en medio con la calle 59 de la nomenclatura interna de la urbanización.- Este lote tiene un área de 84.00 metros cuadrados.-

#### MANZANA N°23

**LOTE N°1 DE LA MANZANA N°23:** Lote de terreno marcado con el N°1 de la manzana 23 en la Urbanización "LA INMACULADA", situada en el punto denominado "Los Cusules", en jurisdicción del Municipio de Soledad, cuyas medidas y linderos son las siguientes: **NORTE:** mide 7.00 metros y linda zona peatonal en medio con la carrera 12C de la nomenclatura interna de la urbanización; **SUR:** mide 7.00 metros y linda con lote 34 de la misma manzana; **ESTE:** mide 12.00 metros y linda con lote 2 de la misma manzana; **OESTE:** mide 12.00 metros y linda zona peatonal en medio con la calle 59 de la nomenclatura interna de la urbanización.- Este lote tiene un área de 84.00 metros cuadrados.- **LOTE N°2 DE LA MANZANA N°23:** Lote de terreno marcado con el N°2 de la manzana 23 en la Urbanización "LA INMACULADA", situada en el punto denominado "Los Cusules", en jurisdicción del Municipio de Soledad, cuyas medidas y linderos son las siguientes: **NORTE:** mide 6.00 metros y linda zona peatonal en medio con la carrera 12C de la nomenclatura interna de la urbanización; **SUR:** mide 6.00 metros y linda con lote 33 de la misma manzana; **ESTE:** mide 12.00 metros y linda con lote 3 de la misma manzana; **OESTE:** mide 12.00 metros y linda con lote 1 de la misma manzana.- Este lote tiene un área de 72.00 metros cuadrados.- **LOTE N°3 DE LA MANZANA N°23:** Lote de terreno marcado con el N°3 de la manzana 23 en la Urbanización "LA INMACULADA", situada en el punto denominado "Los Cusules", en jurisdicción del Municipio de Soledad, cuyas medidas y linderos son las siguientes: **NORTE:** mide 6.00 metros y linda zona peatonal en medio con la carrera 12C de la nomenclatura interna de la urbanización; **SUR:** mide 6.00 metros y linda con lote 32 de la misma manzana; **ESTE:** mide 12.00 metros y linda con lote 4 de la misma manzana; **OESTE:** mide 12.00 metros y linda con lote 2 de la misma manzana.- Este lote tiene un área de 72.00 metros cuadrados.- **LOTE N°4 DE LA MANZANA N°23:** Lote de terreno marcado con el N°4 de la manzana 23 en la Urbanización "LA INMACULADA", situada en el punto denominado "Los Cusules", en jurisdicción del Municipio de Soledad, cuyas medidas y linderos son las

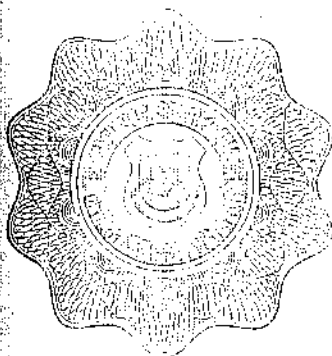


siguientes: **NORTE:** mide 6.00 metros y linda zona peatonal en medio con la carrera 12C de la nomenclatura interna de la urbanización; **SUR:** mide 6.00 metros y linda con lote 31 de la misma manzana; **ESTE:** mide 12.00 metros y linda con lote 5 de la misma manzana; **OESTE:** mide 12.00 metros y linda con lote 3 de la misma manzana.- Este lote tiene un área de 72.00 metros cuadrados.- **LOTE N°5 DE LA MANZANA N°23:** Lote de terreno marcado con el N°5 de la manzana 23 en la Urbanización "LA INMACULADA", situada en el punto denominado "Los Cusules", en jurisdicción del Municipio de Soledad, cuyas medidas y linderos son las siguientes: **NORTE:** mide 6.00 metros y linda zona peatonal en medio con la carrera 12C de la nomenclatura interna de la urbanización; **SUR:** mide 6.00 metros y linda con lote 30 de la misma manzana; **ESTE:** mide 12.00 metros y linda con lote 6 de la misma manzana; **OESTE:** mide 12.00 metros y linda con lote 4 de la misma manzana.- Este lote tiene un área de 72.00 metros cuadrados.- **LOTE N°6 DE LA MANZANA N°23:** Lote de terreno marcado con el N°6 de la manzana 23 en la Urbanización "LA INMACULADA", situada en el punto denominado "Los Cusules", en jurisdicción del Municipio de Soledad, cuyas medidas y linderos son las siguientes: **NORTE:** mide 6.00 metros y linda zona peatonal en medio con la carrera 12C de la nomenclatura interna de la urbanización; **SUR:** mide 6.00 metros y linda con lote 29 de la misma manzana; **ESTE:** mide 12.00 metros y linda con lote 7 de la misma manzana; **OESTE:** mide 12.00 metros y linda con lote 5 de la misma manzana.- Este lote tiene un área de 72.00 metros cuadrados.- **LOTE N°7 DE LA MANZANA N°23:** Lote de terreno marcado con el N°7 de la manzana 23 en la Urbanización "LA INMACULADA", situada en el punto denominado "Los Cusules", en jurisdicción del Municipio de Soledad, cuyas medidas y linderos son las siguientes: **NORTE:** mide 6.00 metros y linda zona peatonal en medio con la carrera 12C de la nomenclatura interna de la urbanización; **SUR:** mide 6.00 metros y linda con lote 28 de la misma manzana; **ESTE:** mide 12.00 metros y linda con lote 8 de la misma manzana; **OESTE:** mide 12.00 metros y linda con lote 6 de la misma manzana.- Este lote tiene un área de 72.00 metros cuadrados.- **LOTE N°8 DE LA MANZANA N°23:** Lote de terreno marcado con el N°8 de la manzana 23 en la Urbanización "LA INMACULADA", situada en el punto denominado "Los Cusules", en jurisdicción del Municipio de Soledad, cuyas medidas y linderos son las siguientes: **NORTE:** mide 6.00 metros y linda zona peatonal en medio con la carrera 12C de la nomenclatura interna de la urbanización; **SUR:** mide 6.00 metros y linda con lote 27 de la misma manzana; **ESTE:** mide 12.00 metros y linda con lote 9 de la misma manzana; **OESTE:** mide 12.00 metros y linda con lote 7 de la misma manzana.- Este lote tiene un área de 72.00 metros cuadrados.- **LOTE N°9 DE LA MANZANA N°23:** Lote de terreno marcado con el N°9 de la manzana 23 en la Urbanización "LA INMACULADA", situada en el punto denominado "Los Cusules", en jurisdicción del Municipio de Soledad, cuyas medidas y linderos son las siguientes: **NORTE:** mide 6.00 metros y linda zona peatonal en medio con la carrera 12C de la nomenclatura interna de la urbanización; **SUR:** mide 6.00 metros y linda con lote 26 de la misma manzana; **ESTE:** mide 12.00 metros y linda con lote 10 de la misma manzana; **OESTE:** mide 12.00 metros y linda con lote 8 de la misma manzana.- Este lote tiene un área de 72.00 metros cuadrados.- **LOTE N°10 DE LA MANZANA N°23:** Lote de terreno marcado con el N°10 de la manzana 23 en la Urbanización "LA INMACULADA", situada en el punto denominado "Los Cusules", en jurisdicción del Municipio de Soledad, cuyas medidas y linderos son las siguientes: **NORTE:** mide 6.00 metros y linda zona peatonal en medio con la carrera 12C de la nomenclatura interna de la urbanización; **SUR:** mide 6.00 metros y linda con lote 25 de la misma manzana; **ESTE:** mide 12.00 metros y linda con lote 11 de la misma manzana; **OESTE:** mide 12.00 metros y linda con lote 9 de la misma manzana.- Este lote tiene un área de 72.00 metros cuadrados.- **LOTE N°11 DE LA MANZANA N°23:** Lote de terreno marcado con el N°11 de la manzana 23 en la Urbanización "LA INMACULADA", situada en el punto denominado "Los Cusules", en jurisdicción del Municipio de Soledad, cuyas medidas y linderos son las siguientes: **NORTE:** mide 6.00 metros y linda zona peatonal en medio con la carrera 12C de la nomenclatura interna de la urbanización; **SUR:** mide 6.00 metros y linda con lote 24 de la misma manzana; **ESTE:**



mide 12.00 metros y linda con lote 12 de la misma manzana; **OESTE:** mide 12.00 metros y linda con lote 10 de la misma manzana.- Este lote tiene un área de 72.00 metros cuadrados.- **LOTE N°12 DE LA MANZANA N°23:** Lote de terreno marcado con el N°12 de la manzana 23 en la Urbanización "LA INMACULADA", situada en el punto denominado "Los Cusules", en jurisdicción del Municipio de Soledad, cuyas medidas y linderos son las siguientes: **NORTE:** mide 6.00 metros y linda zona peatonal en medio con la carrera 12C de la nomenclatura interna de la urbanización; **SUR:** mide 6.00 metros y linda con lote 23 de la misma manzana; **ESTE:** mide 12.00 metros y linda con lote 13 de la misma manzana; **OESTE:** mide 12.00 metros y linda con lote 11 de la misma manzana.- Este lote tiene un área de 72.00 metros cuadrados.- **LOTE N°13 DE LA MANZANA N°23:** Lote de terreno marcado con el N°13 de la manzana 23 en la Urbanización "LA INMACULADA", situada en el punto denominado "Los Cusules", en jurisdicción del Municipio de Soledad, cuyas medidas y linderos son las siguientes: **NORTE:** mide 6.00 metros y linda zona peatonal en medio con la carrera 12C de la nomenclatura interna de la urbanización; **SUR:** mide 6.00 metros y linda con lote 22 de la misma manzana; **ESTE:** mide 12.00 metros y linda con lote 14 de la misma manzana; **OESTE:** mide 12.00 metros y linda con lote 12 de la misma manzana.- Este lote tiene un área de 72.00 metros cuadrados.- **LOTE N°14 DE LA MANZANA N°23:** Lote de terreno marcado con el N°14 de la manzana 23 en la Urbanización "LA INMACULADA", situada en el punto denominado "Los Cusules", en jurisdicción del Municipio de Soledad, cuyas medidas y linderos son las siguientes: **NORTE:** mide 6.00 metros y linda zona peatonal en medio con la carrera 12C de la nomenclatura interna de la urbanización; **SUR:** mide 6.00 metros y linda con lote 21 de la misma manzana; **ESTE:** mide 12.00 metros y linda con lote 15 de la misma manzana; **OESTE:** mide 12.00 metros y linda con lote 13 de la misma manzana.- Este lote tiene un área de 72.00 metros cuadrados.- **LOTE N°15 DE LA MANZANA N°23:** Lote de terreno marcado con el N°15 de la manzana 23 en la Urbanización "LA INMACULADA", situada en el punto denominado "Los Cusules", en jurisdicción del Municipio de Soledad, cuyas medidas y linderos son las siguientes: **NORTE:** mide 6.00 metros y linda zona peatonal en medio con la carrera 12C de la nomenclatura interna de la urbanización; **SUR:** mide 6.00 metros y linda con lote 20 de la misma manzana; **ESTE:** mide 12.00 metros y linda con lote 16 de la misma manzana; **OESTE:** mide 12.00 metros y linda con lote 14 de la misma manzana.- Este lote tiene un área de 72.00 metros cuadrados.- **LOTE N°16 DE LA MANZANA N°23:** Lote de terreno marcado con el N°16 de la manzana 23 en la Urbanización "LA INMACULADA", situada en el punto denominado "Los Cusules", en jurisdicción del Municipio de Soledad, cuyas medidas y linderos son las siguientes: **NORTE:** mide 6.00 metros y linda zona peatonal en medio con la carrera 12C de la nomenclatura interna de la urbanización; **SUR:** mide 6.00 metros y linda con lote 19 de la misma manzana; **ESTE:** mide 12.00 metros y linda con lote 17 de la misma manzana; **OESTE:** mide 12.00 metros y linda con lote 15 de la misma manzana.- Este lote tiene un área de 72.00 metros cuadrados.- **LOTE N°17 DE LA MANZANA N°23:** Lote de terreno marcado con el N°17 de la manzana 23 en la Urbanización "LA INMACULADA", situada en el punto denominado "Los Cusules", en jurisdicción del Municipio de Soledad, cuyas medidas y linderos son las siguientes: **NORTE:** mide 7.00 metros y linda zona peatonal en medio con la carrera 12C de la nomenclatura interna de la urbanización; **SUR:** mide 12.00 metros y linda con lote 18 de la misma manzana; **ESTE:** mide 12.00 metros y linda zona peatonal en medio con la calle 58 de la nomenclatura interna de la urbanización; **OESTE:** mide 12.00 metros y linda con lote 16 de la misma manzana.- Este lote tiene un área de 84.00 metros cuadrados.- **LOTE N°18 DE LA MANZANA N°23:** Lote de terreno marcado con el N°18 de la manzana 23 en la Urbanización "LA INMACULADA", situada en el punto denominado "Los Cusules", en jurisdicción del Municipio de Soledad, cuyas medidas y linderos son las siguientes: **NORTE:** mide 7.00 metros y linda con lote 17

de la misma manzana; **SUR:** mide 7.00 metros y linda zona peatonal en medio con la carrera 12B de la nomenclatura interna de la urbanización; **ESTE:** mide 12.00 metros y linda zona peatonal en medio con la calle 58 de la nomenclatura interna de la urbanización; **OESTE:** mide 12.00 metros y linda con lote 19 de la misma manzana.- Este lote tiene un área de 84.00 metros cuadrados.- **LOTE N°19 DE LA MANZANA N°23:** Lote de terreno marcado con el N°19 de la manzana 23 en la Urbanización "LA INMACULADA", situada en el punto denominado "Los Cusules", en jurisdicción del Municipio de Soledad, cuyas medidas y linderos son las siguientes: **NORTE:** mide 6.00 metros y linda con lote 16 de la misma manzana; **SUR:** mide 6.00 metros y linda zona peatonal en medio con la carrera 12B de la nomenclatura interna de la urbanización; **ESTE:** mide 12.00 metros y linda con lote 18 de la misma manzana; **OESTE:** mide 12.00 metros y linda con lote 20 de la misma manzana.- Este lote tiene un área de 72.00 metros cuadrados.- **LOTE N°20 DE LA MANZANA N°23:** Lote de terreno marcado con el N°20 de la manzana 23 en la Urbanización "LA INMACULADA", situada en el punto denominado "Los Cusules", en jurisdicción del Municipio de Soledad, cuyas medidas y linderos son las siguientes: **NORTE:** mide 6.00 metros y linda con lote 15 de la misma manzana; **SUR:** mide 6.00 metros y linda zona peatonal en medio con la carrera 12B de la nomenclatura interna de la urbanización; **ESTE:** mide 12.00 metros y linda con lote 19 de la misma manzana; **OESTE:** mide 12.00 metros y linda con lote 21 de la misma manzana.- Este lote tiene un área de 72.00 metros cuadrados.- **LOTE N°21 DE LA MANZANA N°23:** Lote de terreno marcado con el N°21 de la manzana 23 en la Urbanización "LA INMACULADA", situada en el punto denominado "Los Cusules", en jurisdicción del Municipio de Soledad, cuyas medidas y linderos son las siguientes: **NORTE:** mide 6.00 metros y linda con lote 14 de la misma manzana; **SUR:** mide 6.00 metros y linda zona peatonal en medio con la carrera 12B de la nomenclatura interna de la urbanización; **ESTE:** mide 12.00 metros y linda con lote 20 de la misma manzana; **OESTE:** mide 12.00 metros y linda con lote 22 de la misma manzana.- Este lote tiene un área de 72.00 metros cuadrados.- **LOTE N°22 DE LA MANZANA N°23:** Lote de terreno marcado con el N°22 de la manzana 23 en la Urbanización "LA INMACULADA", situada en el punto denominado "Los Cusules", en jurisdicción del Municipio de Soledad, cuyas medidas y linderos son las siguientes: **NORTE:** mide 6.00 metros y linda con lote 13 de la misma manzana; **SUR:** mide 6.00 metros y linda zona peatonal en medio con la carrera 12B de la nomenclatura interna de la urbanización; **ESTE:** mide 12.00 metros y linda con lote 21 de la misma manzana; **OESTE:** mide 12.00 metros y linda con lote 23 de la misma manzana.- Este lote tiene un área de 72.00 metros cuadrados.- **LOTE N°23 DE LA MANZANA N°23:** Lote de terreno marcado con el N°23 de la manzana 23 en la Urbanización "LA INMACULADA", situada en el punto denominado "Los Cusules", en jurisdicción del Municipio de Soledad, cuyas medidas y linderos son las siguientes: **NORTE:** mide 6.00 metros y linda con lote 12 de la misma manzana; **SUR:** mide 6.00 metros y linda zona peatonal en medio con la carrera 12B de la nomenclatura interna de la urbanización; **ESTE:** mide 12.00 metros y linda con lote 22 de la misma manzana; **OESTE:** mide 12.00 metros y linda con lote 24 de la misma manzana.- Este lote tiene un área de 72.00 metros cuadrados.- **LOTE N°24 DE LA MANZANA N°23:** Lote de terreno marcado con el N°24 de la manzana 23 en la Urbanización "LA INMACULADA", situada en el punto denominado "Los Cusules", en jurisdicción del Municipio de Soledad, cuyas medidas y linderos son las siguientes: **NORTE:** mide 6.00 metros y linda con lote 11 de la misma manzana; **SUR:** mide 6.00 metros y linda zona peatonal en medio con la carrera 12B de la nomenclatura interna de la urbanización; **ESTE:** mide 12.00 metros y linda con lote 23 de la misma manzana; **OESTE:** mide 12.00 metros y linda con lote 25 de la misma manzana.- Este lote tiene un área de 72.00 metros cuadrados.- **LOTE N°25 DE LA MANZANA N°23:** Lote de terreno marcado con el N°25 de la manzana 23 en la Urbanización "LA INMACULADA", situada en el punto denominado "Los Cusules", en jurisdicción del Municipio de Soledad, cuyas medidas y linderos son las siguientes: **NORTE:** mide 6.00 metros y linda con lote 10 de la misma manzana; **SUR:** mide 6.00 metros y linda zona



29074978

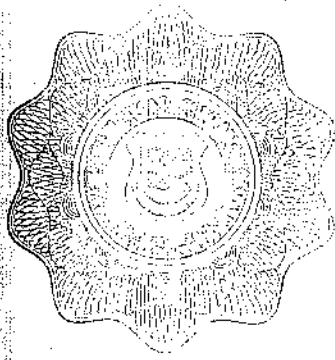
peatonal en medio con la carrera 12B de la nomenclatura interna de la urbanización; **ESTE:** mide 12.00 metros y linda con lote 24 de la misma manzana; **OESTE:** mide 12.00 metros y linda con lote 26 de la misma manzana.- Este lote tiene un área de 72.00 metros cuadrados.- **LOTE N°26 DE LA MANZANA N°23:** Lote de terreno marcado con el N°26 de la manzana 23 en la Urbanización "LA INMACULADA", situada en el punto denominado "Los Cusules", en jurisdicción del Municipio de Soledad, cuyas medidas y linderos son las siguientes: **NORTE:** mide

6.00 metros y linda con lote 9 de la misma manzana; **SUR:** mide 6.00 metros y linda zona peatonal en medio con la carrera 12B de la nomenclatura interna de la urbanización; **ESTE:** mide 12.00 metros y linda con lote 25 de la misma manzana; **OESTE:** mide 12.00 metros y linda con lote 27 de la misma manzana.- Este lote tiene un área de 72.00 metros cuadrados.- **LOTE N°27 DE LA MANZANA N°23:** Lote de terreno marcado con el N°27 de la manzana 23 en la Urbanización "LA INMACULADA", situada en el punto denominado "Los Cusules", en jurisdicción del Municipio de Soledad, cuyas medidas y linderos son las siguientes: **NORTE:** mide 6.00 metros y linda con lote 8 de la misma manzana; **SUR:** mide 6.00 metros y linda zona peatonal en medio con la carrera 12B de la nomenclatura interna de la urbanización; **ESTE:** mide 12.00 metros y linda con lote 26 de la misma manzana; **OESTE:** mide 12.00 metros y linda con lote 28 de la misma manzana.- Este lote tiene un área de 72.00 metros cuadrados.- **LOTE N°28 DE LA MANZANA N°23:** Lote de terreno marcado con el N°28 de la manzana 23 en la Urbanización "LA INMACULADA", situada en el punto denominado "Los Cusules", en jurisdicción del Municipio de Soledad, cuyas medidas y linderos son las siguientes: **NORTE:** mide 6.00 metros y linda con lote 7 de la misma manzana; **SUR:** mide 6.00 metros y linda zona peatonal en medio con la carrera 12B de la nomenclatura interna de la urbanización; **ESTE:** mide 12.00 metros y linda con lote 27 de la misma manzana; **OESTE:** mide 12.00 metros y linda con lote 29 de la misma manzana.- Este lote tiene un área de 72.00 metros cuadrados.- **LOTE N°29 DE LA MANZANA N°23:** Lote de terreno marcado con el N°29 de la manzana 23 en la Urbanización "LA INMACULADA", situada en el punto denominado "Los Cusules", en jurisdicción del Municipio de Soledad, cuyas medidas y linderos son las siguientes: **NORTE:** mide 6.00 metros y linda con lote 6 de la misma manzana; **SUR:** mide 6.00 metros y linda zona peatonal en medio con la carrera 12B de la nomenclatura interna de la urbanización; **ESTE:** mide 12.00 metros y linda con lote 28 de la misma manzana; **OESTE:** mide 12.00 metros y linda con lote 30 de la misma manzana.- Este lote tiene un área de 72.00 metros cuadrados.- **LOTE N°30 DE LA MANZANA N°23:** Lote de terreno marcado con el N°30 de la manzana 23 en la Urbanización "LA INMACULADA", situada en el punto denominado "Los Cusules", en jurisdicción del Municipio de Soledad, cuyas medidas y linderos son las siguientes: **NORTE:** mide 6.00 metros y linda con lote 5 de la misma manzana; **SUR:** mide 6.00 metros y linda zona peatonal en medio con la carrera 12B de la nomenclatura interna de la urbanización; **ESTE:** mide 12.00 metros y linda con lote 29 de la misma manzana; **OESTE:** mide 12.00 metros y linda con lote 31 de la misma manzana.- Este lote tiene un área de 72.00 metros cuadrados.- **LOTE N°31 DE LA MANZANA N°23:** Lote de terreno marcado con el N°31 de la manzana 23 en la Urbanización "LA INMACULADA", situada en el punto denominado "Los Cusules", en jurisdicción del Municipio de Soledad, cuyas medidas y linderos son las siguientes: **NORTE:** mide 6.00 metros y linda con lote 4 de la misma manzana; **SUR:** mide 6.00 metros y linda zona peatonal en medio con la carrera 12B de la nomenclatura interna de la urbanización; **ESTE:** mide 12.00 metros y linda con lote 30 de la misma manzana; **OESTE:** mide 12.00 metros y linda con lote 32 de la misma manzana.- Este lote tiene un área de 72.00 metros cuadrados.- **LOTE N°32 DE LA MANZANA N°23:** Lote de terreno marcado con el N°32 de la manzana 23 en la Urbanización "LA INMACULADA", situada en el punto denominado "Los Cusules", en jurisdicción del Municipio de Soledad, cuyas medidas y linderos son las siguientes: **NORTE:** mide 6.00

metros y linda con lote 3 de la misma manzana; **SUR:** mide 6.00 metros y linda zona peatonal en medio con la carrera 12B de la nomenclatura interna de la urbanización; **ESTE:** mide 12.00 metros y linda con lote 31 de la misma manzana; **OESTE:** mide 12.00 metros y linda con lote 33 de la misma manzana.- Este lote tiene un área de 72.00 metros cuadrados.- **LOTE N°33 DE LA MANZANA N°23:** Lote de terreno marcado con el N°33 de la manzana 23 en la Urbanización "LA INMACULADA", situada en el punto denominado "Los Cusules", en jurisdicción del Municipio de Soledad, cuyas medidas y linderos son las siguientes: **NORTE:** mide 6.00 metros y linda con lote 2 de la misma manzana; **SUR:** mide 6.00 metros y linda zona peatonal en medio con la carrera 12B de la nomenclatura interna de la urbanización; **ESTE:** mide 12.00 metros y linda con lote 32 de la misma manzana; **OESTE:** mide 12.00 metros y linda con lote 34 de la misma manzana.- Este lote tiene un área de 72.00 metros cuadrados.- **LOTE N°34 DE LA MANZANA N°23:** Lote de terreno marcado con el N°34 de la manzana 23 en la Urbanización "LA INMACULADA", situada en el punto denominado "Los Cusules", en jurisdicción del Municipio de Soledad, cuyas medidas y linderos son las siguientes: **NORTE:** mide 7.00 metros y linda con lote 1 de la misma manzana; **SUR:** mide 7.00 metros y linda zona peatonal en medio con la carrera 12B de la nomenclatura interna de la urbanización; **ESTE:** mide 12.00 metros y linda con lote 33 de la misma manzana; **OESTE:** mide 12.00 metros y linda zona peatonal en medio con la calle 59 de la nomenclatura interna de la urbanización.- Este lote tiene un área de 84.00 metros cuadrados.

#### MANZANA N°24

**LOTE N°1 DE LA MANZANA N°24:** Lote de terreno marcado con el N°1 de la manzana 24 en la Urbanización "LA INMACULADA", situada en el punto denominado "Los Cusules", en jurisdicción del Municipio de Soledad, cuyas medidas y linderos son las siguientes: **NORTE:** mide 7.00 metros y linda zona peatonal en medio con la carrera 12D de la nomenclatura interna de la urbanización; **SUR:** mide 7.00 metros y linda con lote 34 de la misma manzana; **ESTE:** mide 12.00 metros y linda con lote 2 de la misma manzana; **OESTE:** mide 12.00 metros y linda zona peatonal en medio con la calle 59 de la nomenclatura interna de la urbanización.- Este lote tiene un área de 84.00 metros cuadrados.- **LOTE N°2 DE LA MANZANA N°24:** Lote de terreno marcado con el N°2 de la manzana 24 en la Urbanización "LA INMACULADA", situada en el punto denominado "Los Cusules", en jurisdicción del Municipio de Soledad, cuyas medidas y linderos son las siguientes: **NORTE:** mide 6.00 metros y linda zona peatonal en medio con la carrera 12D de la nomenclatura interna de la urbanización; **SUR:** mide 6.00 metros y linda con lote 33 de la misma manzana; **ESTE:** mide 12.00 metros y linda con lote 3 de la misma manzana; **OESTE:** mide 12.00 metros y linda con lote 1 de la misma manzana.- Este lote tiene un área de 72.00 metros cuadrados.- **LOTE N°3 DE LA MANZANA N°24:** Lote de terreno marcado con el N°3 de la manzana 24 en la Urbanización "LA INMACULADA", situada en el punto denominado "Los Cusules", en jurisdicción del Municipio de Soledad, cuyas medidas y linderos son las siguientes: **NORTE:** mide 6.00 metros y linda zona peatonal en medio con la carrera 12D de la nomenclatura interna de la urbanización; **SUR:** mide 6.00 metros y linda con lote 32 de la misma manzana; **ESTE:** mide 12.00 metros y linda con lote 4 de la misma manzana; **OESTE:** mide 12.00 metros y linda con lote 2 de la misma manzana.- Este lote tiene un área de 72.00 metros cuadrados.- **LOTE N°4 DE LA MANZANA N°24:** Lote de terreno marcado con el N°4 de la manzana 24 en la Urbanización "LA INMACULADA", situada en el punto denominado "Los Cusules", en jurisdicción del Municipio de Soledad, cuyas medidas y linderos son las siguientes: **NORTE:** mide 6.00 metros y linda zona peatonal en medio con la carrera 12D de la nomenclatura interna de la urbanización; **SUR:** mide 6.00 metros y linda con lote 31 de la misma manzana; **ESTE:** mide 12.00 metros y linda con lote 5 de la misma manzana; **OESTE:** mide 12.00 metros y linda con lote 3 de la misma manzana.- Este lote tiene un área de 72.00 metros cuadrados.- **LOTE N°5 DE LA MANZANA N°24:** Lote de terreno marcado con el N°5 de la manzana 24 en la Urbanización "LA INMACULADA", situada en el punto denominado "Los Cusules", en jurisdicción del



29074979

Municipio de Soledad, cuyas medidas y linderos son las siguientes: **NORTE:** mide 6.00 metros y linda zona peatonal en medio con la carrera 12D de la nomenclatura interna de la urbanización; **SUR:** mide 6.00 metros y linda con lote 30 de la misma manzana; **ESTE:** mide 12.00 metros y linda con lote 6 de la misma manzana; **OESTE:** mide 12.00 metros y linda con lote 4 de la misma manzana.- Este lote tiene un área de 72.00 metros cuadrados.- **LOTE N°6 DE LA MANZANA N°24:** Lote de terreno marcado con el N°6 de la manzana 24 en la

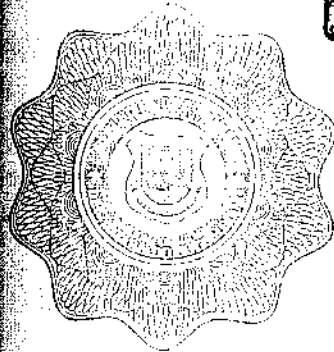
Urbanización "LA INMACULADA", situada en el punto denominado "Los Cusules", en jurisdicción del Municipio de Soledad, cuyas medidas y linderos son las siguientes: **NORTE:** mide 6.00 metros y linda zona peatonal en medio con la carrera 12D de la nomenclatura interna de la urbanización; **SUR:** mide 6.00 metros y linda con lote 29 de la misma manzana; **ESTE:** mide 12.00 metros y linda con lote 7 de la misma manzana; **OESTE:** mide 12.00 metros y linda con lote 5 de la misma manzana.- Este lote tiene un área de 72.00 metros cuadrados.- **LOTE N°7 DE LA MANZANA N°24:** Lote de terreno marcado con el N°7 de la manzana 24 en la Urbanización "LA INMACULADA", situada en el punto denominado "Los Cusules", en jurisdicción del Municipio de Soledad, cuyas medidas y linderos son las siguientes: **NORTE:** mide 6.00 metros y linda zona peatonal en medio con la carrera 12D de la nomenclatura interna de la urbanización; **SUR:** mide 6.00 metros y linda con lote 28 de la misma manzana; **ESTE:** mide 12.00 metros y linda con lote 8 de la misma manzana; **OESTE:** mide 12.00 metros y linda con lote 6 de la misma manzana.- Este lote tiene un área de 72.00 metros cuadrados.- **LOTE N°8 DE LA MANZANA N°24:** Lote de terreno marcado con el N°8 de la manzana 24 en la Urbanización "LA INMACULADA", situada en el punto denominado "Los Cusules", en jurisdicción del Municipio de Soledad, cuyas medidas y linderos son las siguientes: **NORTE:** mide 6.00 metros y linda zona peatonal en medio con la carrera 12D de la nomenclatura interna de la urbanización; **SUR:** mide 6.00 metros y linda con lote 27 de la misma manzana; **ESTE:** mide 12.00 metros y linda con lote 9 de la misma manzana; **OESTE:** mide 12.00 metros y linda con lote 7 de la misma manzana.- Este lote tiene un área de 72.00 metros cuadrados.- **LOTE N°9 DE LA MANZANA N°24:** Lote de terreno marcado con el N°9 de la manzana 24 en la Urbanización "LA INMACULADA", situada en el punto denominado "Los Cusules", en jurisdicción del Municipio de Soledad, cuyas medidas y linderos son las siguientes: **NORTE:** mide 6.00 metros y linda zona peatonal en medio con la carrera 12D de la nomenclatura interna de la urbanización; **SUR:** mide 6.00 metros y linda con lote 26 de la misma manzana; **ESTE:** mide 12.00 metros y linda con lote 10 de la misma manzana; **OESTE:** mide 12.00 metros y linda con lote 8 de la misma manzana.- Este lote tiene un área de 72.00 metros cuadrados.- **LOTE N°10 DE LA MANZANA N°24:** Lote de terreno marcado con el N°10 de la manzana 24 en la Urbanización "LA INMACULADA", situada en el punto denominado "Los Cusules", en jurisdicción del Municipio de Soledad, cuyas medidas y linderos son las siguientes: **NORTE:** mide 6.00 metros y linda zona peatonal en medio con la carrera 12D de la nomenclatura interna de la urbanización; **SUR:** mide 6.00 metros y linda con lote 25 de la misma manzana; **ESTE:** mide 12.00 metros y linda con lote 11 de la misma manzana; **OESTE:** mide 12.00 metros y linda con lote 9 de la misma manzana.- Este lote tiene un área de 72.00 metros cuadrados.- **LOTE N°11 DE LA MANZANA N°24:** Lote de terreno marcado con el N°11 de la manzana 24 en la Urbanización "LA INMACULADA", situada en el punto denominado "Los Cusules", en jurisdicción del Municipio de Soledad, cuyas medidas y linderos son las siguientes: **NORTE:** mide 6.00 metros y linda zona peatonal en medio con la carrera 12D de la nomenclatura interna de la urbanización; **SUR:** mide 6.00 metros y linda con lote 24 de la misma manzana; **ESTE:** mide 12.00 metros y linda con lote 12 de la misma manzana; **OESTE:** mide 12.00 metros y linda con lote 10 de la misma manzana.- Este lote tiene un área de 72.00 metros cuadrados.- **LOTE N°12 DE LA MANZANA N°24:** Lote de terreno marcado con el N°12 de la manzana 24 en la



Urbanización "LA INMACULADA", situada en el punto denominado "Los Cusules", en jurisdicción del Municipio de Soledad, cuyas medidas y linderos son las siguientes: **NORTE:** mide 6.00 metros y linda zona peatonal en medio con la carrera 12D de la nomenclatura interna de la urbanización; **SUR:** mide 6.00 metros y linda con lote 23 de la misma manzana; **ESTE:** mide 12.00 metros y linda con lote 13 de la misma manzana; **OESTE:** mide 12.00 metros y linda con lote 11 de la misma manzana.- Este lote tiene un área de 72.00 metros cuadrados.- **LOTE N°13 DE LA MANZANA N°24:** Lote de terreno marcado con el N°13 de la manzana 24 en la Urbanización "LA INMACULADA", situada en el punto denominado "Los Cusules", en jurisdicción del Municipio de Soledad, cuyas medidas y linderos son las siguientes: **NORTE:** mide 6.00 metros y linda zona peatonal en medio con la carrera 12D de la nomenclatura interna de la urbanización; **SUR:** mide 6.00 metros y linda con lote 22 de la misma manzana; **ESTE:** mide 12.00 metros y linda con lote 14 de la misma manzana; **OESTE:** mide 12.00 metros y linda con lote 12 de la misma manzana.- Este lote tiene un área de 72.00 metros cuadrados.- **LOTE N°14 DE LA MANZANA N°24:** Lote de terreno marcado con el N°14 de la manzana 24 en la Urbanización "LA INMACULADA", situada en el punto denominado "Los Cusules", en jurisdicción del Municipio de Soledad, cuyas medidas y linderos son las siguientes: **NORTE:** mide 6.00 metros y linda zona peatonal en medio con la carrera 12D de la nomenclatura interna de la urbanización; **SUR:** mide 6.00 metros y linda con lote 21 de la misma manzana; **ESTE:** mide 12.00 metros y linda con lote 15 de la misma manzana; **OESTE:** mide 12.00 metros y linda con lote 13 de la misma manzana.- Este lote tiene un área de 72.00 metros cuadrados.- **LOTE N°15 DE LA MANZANA N°24:** Lote de terreno marcado con el N°15 de la manzana 24 en la Urbanización "LA INMACULADA", situada en el punto denominado "Los Cusules", en jurisdicción del Municipio de Soledad, cuyas medidas y linderos son las siguientes: **NORTE:** mide 6.00 metros y linda zona peatonal en medio con la carrera 12D de la nomenclatura interna de la urbanización; **SUR:** mide 6.00 metros y linda con lote 20 de la misma manzana; **ESTE:** mide 12.00 metros y linda con lote 16 de la misma manzana; **OESTE:** mide 12.00 metros y linda con lote 14 de la misma manzana.- Este lote tiene un área de 72.00 metros cuadrados.- **LOTE N°16 DE LA MANZANA N°24:** Lote de terreno marcado con el N°16 de la manzana 24 en la Urbanización "LA INMACULADA", situada en el punto denominado "Los Cusules", en jurisdicción del Municipio de Soledad, cuyas medidas y linderos son las siguientes: **NORTE:** mide 5.00 metros y linda zona peatonal en medio con la carrera 12D de la nomenclatura interna de la urbanización; **SUR:** mide 5.00 metros y linda con lote 19 de la misma manzana; **ESTE:** mide 12.00 metros y linda con lote 17 de la misma manzana; **OESTE:** mide 12.00 metros y linda con lote 15 de la misma manzana.- Este lote tiene un área de 60.00 metros cuadrados.- **LOTE N°17 DE LA MANZANA N°24:** Lote de terreno marcado con el N°17 de la manzana 24 en la Urbanización "LA INMACULADA", situada en el punto denominado "Los Cusules", en jurisdicción del Municipio de Soledad, cuyas medidas y linderos son las siguientes: **NORTE:** mide 8.00 metros y linda zona peatonal en medio con la carrera 12D de la nomenclatura interna de la urbanización; **SUR:** mide 8.00 metros y linda con lote 18 de la misma manzana y en parte con el lote 19 de la misma manzana; **ESTE:** mide 12.00 metros y linda zona peatonal en medio con la calle 58 de la nomenclatura interna de la urbanización; **OESTE:** mide 12.00 metros y linda con lote 16 de la misma manzana.- Este lote tiene un área de 96.00 metros cuadrados.- **LOTE N°18 DE LA MANZANA N°24:** Lote de terreno marcado con el N°18 de la manzana 24 en la Urbanización "LA INMACULADA", situada en el punto denominado "Los Cusules", en jurisdicción del Municipio de Soledad, cuyas medidas y linderos son las siguientes: **NORTE:** mide 7.00 metros y linda con lote 17 de la misma manzana; **SUR:** mide 7.00 metros y linda zona peatonal en medio con la carrera 12C de la nomenclatura interna de la urbanización; **ESTE:** mide 12.00 metros y linda zona peatonal en medio con la calle 58 de la nomenclatura interna de la urbanización; **OESTE:** mide 12.00 metros y linda con lote 19 de la misma manzana.- Este lote tiene un área de 84.00 metros cuadrados.- **LOTE N°19 DE LA MANZANA N°24:** Lote de terreno marcado con el N°19 de la manzana 24



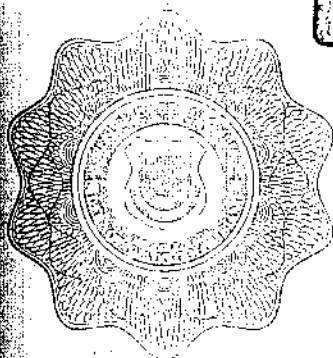
29074980



en la Urbanización "LA INMACULADA", situada en el punto denominado "Los Cusules", en jurisdicción del Municipio de Soledad, cuyas medidas y linderos son las siguientes: **NORTE:** mide 6.00 metros y linda con lote 16 de la misma manzana y en parte con el lote 17 de la misma manzana; **SUR:** mide 6.00 metros y linda zona peatonal en medio con la carrera 12C de la nomenclatura interna de la urbanización; **ESTE:** mide 12.00 metros y linda con lote 18 de la misma manzana; **OESTE:** mide 12.00 metros y linda con lote 20 de la misma manzana.- Este lote tiene un

área de 72.00 metros cuadrados.- **LOTE N°20 DE LA MANZANA N°24:** Lote de terreno marcado con el N°20 de la manzana 24 en la Urbanización "LA INMACULADA", situada en el punto denominado "Los Cusules", en jurisdicción del Municipio de Soledad, cuyas medidas y linderos son las siguientes: **NORTE:** mide 6.00 metros y linda con lote 15 de la misma manzana; **SUR:** mide 6.00 metros y linda zona peatonal en medio con la carrera 12C de la nomenclatura interna de la urbanización; **ESTE:** mide 12.00 metros y linda con lote 19 de la misma manzana; **OESTE:** mide 12.00 metros y linda con lote 21 de la misma manzana.- Este lote tiene un área de 72.00 metros cuadrados.- **LOTE N°21 DE LA MANZANA N°24:** Lote de terreno marcado con el N°21 de la manzana 24 en la Urbanización "LA INMACULADA", situada en el punto denominado "Los Cusules", en jurisdicción del Municipio de Soledad, cuyas medidas y linderos son las siguientes: **NORTE:** mide 6.00 metros y linda con lote 14 de la misma manzana; **SUR:** mide 6.00 metros y linda zona peatonal en medio con la carrera 12C de la nomenclatura interna de la urbanización; **ESTE:** mide 12.00 metros y linda con lote 20 de la misma manzana; **OESTE:** mide 12.00 metros y linda con lote 22 de la misma manzana.- Este lote tiene un área de 72.00 metros cuadrados.- **LOTE N°22 DE LA MANZANA N°24:** Lote de terreno marcado con el N°22 de la manzana 24 en la Urbanización "LA INMACULADA", situada en el punto denominado "Los Cusules", en jurisdicción del Municipio de Soledad, cuyas medidas y linderos son las siguientes: **NORTE:** mide 6.00 metros y linda con lote 13 de la misma manzana; **SUR:** mide 6.00 metros y linda zona peatonal en medio con la carrera 12C de la nomenclatura interna de la urbanización; **ESTE:** mide 12.00 metros y linda con lote 21 de la misma manzana; **OESTE:** mide 12.00 metros y linda con lote 23 de la misma manzana.- Este lote tiene un área de 72.00 metros cuadrados.- **LOTE N°23 DE LA MANZANA N°24:** Lote de terreno marcado con el N°23 de la manzana 24 en la Urbanización "LA INMACULADA", situada en el punto denominado "Los Cusules", en jurisdicción del Municipio de Soledad, cuyas medidas y linderos son las siguientes: **NORTE:** mide 6.00 metros y linda con lote 12 de la misma manzana; **SUR:** mide 6.00 metros y linda zona peatonal en medio con la carrera 12C de la nomenclatura interna de la urbanización; **ESTE:** mide 12.00 metros y linda con lote 22 de la misma manzana; **OESTE:** mide 12.00 metros y linda con lote 24 de la misma manzana.- Este lote tiene un área de 72.00 metros cuadrados.- **LOTE N°24 DE LA MANZANA N°24:** Lote de terreno marcado con el N°24 de la manzana 24 en la Urbanización "LA INMACULADA", situada en el punto denominado "Los Cusules", en jurisdicción del Municipio de Soledad, cuyas medidas y linderos son las siguientes: **NORTE:** mide 6.00 metros y linda con lote 11 de la misma manzana; **SUR:** mide 6.00 metros y linda zona peatonal en medio con la carrera 12C de la nomenclatura interna de la urbanización; **ESTE:** mide 12.00 metros y linda con lote 23 de la misma manzana; **OESTE:** mide 12.00 metros y linda con lote 25 de la misma manzana.- Este lote tiene un área de 72.00 metros cuadrados.- **LOTE N°25 DE LA MANZANA N°24:** Lote de terreno marcado con el N°25 de la manzana 24 en la Urbanización "LA INMACULADA", situada en el punto denominado "Los Cusules", en jurisdicción del Municipio de Soledad, cuyas medidas y linderos son las siguientes: **NORTE:** mide 6.00 metros y linda con lote 10 de la misma manzana; **SUR:** mide 6.00 metros y linda zona peatonal en medio con la carrera 12C de la nomenclatura interna de la urbanización; **ESTE:** mide 12.00 metros y linda con lote 24 de la misma manzana; **OESTE:** mide 12.00 metros y linda con lote 26 de la misma manzana.- Este lote tiene un

área de 72.00 metros cuadrados.- **LOTE N°26 DE LA MANZANA N°24:** Lote de terreno marcado con el N°26 de la manzana 24 en la Urbanización "LA INMACULADA", situada en el punto denominado "Los Cusules", en jurisdicción del Municipio de Soledad, cuyas medidas y linderos son las siguientes: **NORTE:** mide 6.00 metros y linda con lote 9 de la misma manzana; **SUR:** mide 6.00 metros y linda zona peatonal en medio con la carrera 12C de la nomenclatura interna de la urbanización; **ESTE:** mide 12.00 metros y linda con lote 25 de la misma manzana; **OESTE:** mide 12.00 metros y linda con lote 27 de la misma manzana.- Este lote tiene un área de 72.00 metros cuadrados.- **LOTE N°27 DE LA MANZANA N°24:** Lote de terreno marcado con el N°27 de la manzana 24 en la Urbanización "LA INMACULADA", situada en el punto denominado "Los Cusules", en jurisdicción del Municipio de Soledad, cuyas medidas y linderos son las siguientes: **NORTE:** mide 6.00 metros y linda con lote 8 de la misma manzana; **SUR:** mide 6.00 metros y linda zona peatonal en medio con la carrera 12C de la nomenclatura interna de la urbanización; **ESTE:** mide 12.00 metros y linda con lote 26 de la misma manzana; **OESTE:** mide 12.00 metros y linda con lote 28 de la misma manzana.- Este lote tiene un área de 72.00 metros cuadrados.- **LOTE N°28 DE LA MANZANA N°24:** Lote de terreno marcado con el N°28 de la manzana 24 en la Urbanización "LA INMACULADA", situada en el punto denominado "Los Cusules", en jurisdicción del Municipio de Soledad, cuyas medidas y linderos son las siguientes: **NORTE:** mide 6.00 metros y linda con lote 7 de la misma manzana; **SUR:** mide 6.00 metros y linda zona peatonal en medio con la carrera 12C de la nomenclatura interna de la urbanización; **ESTE:** mide 12.00 metros y linda con lote 27 de la misma manzana; **OESTE:** mide 12.00 metros y linda con lote 29 de la misma manzana.- Este lote tiene un área de 72.00 metros cuadrados.- **LOTE N°29 DE LA MANZANA N°24:** Lote de terreno marcado con el N°29 de la manzana 24 en la Urbanización "LA INMACULADA", situada en el punto denominado "Los Cusules", en jurisdicción del Municipio de Soledad, cuyas medidas y linderos son las siguientes: **NORTE:** mide 6.00 metros y linda con lote 6 de la misma manzana; **SUR:** mide 6.00 metros y linda zona peatonal en medio con la carrera 12C de la nomenclatura interna de la urbanización; **ESTE:** mide 12.00 metros y linda con lote 28 de la misma manzana; **OESTE:** mide 12.00 metros y linda con lote 30 de la misma manzana.- Este lote tiene un área de 72.00 metros cuadrados.- **LOTE N°30 DE LA MANZANA N°24:** Lote de terreno marcado con el N°30 de la manzana 24 en la Urbanización "LA INMACULADA", situada en el punto denominado "Los Cusules", en jurisdicción del Municipio de Soledad, cuyas medidas y linderos son las siguientes: **NORTE:** mide 6.00 metros y linda con lote 5 de la misma manzana; **SUR:** mide 6.00 metros y linda zona peatonal en medio con la carrera 12C de la nomenclatura interna de la urbanización; **ESTE:** mide 12.00 metros y linda con lote 29 de la misma manzana; **OESTE:** mide 12.00 metros y linda con lote 31 de la misma manzana.- Este lote tiene un área de 72.00 metros cuadrados.- **LOTE N°31 DE LA MANZANA N°24:** Lote de terreno marcado con el N°31 de la manzana 24 en la Urbanización "LA INMACULADA", situada en el punto denominado "Los Cusules", en jurisdicción del Municipio de Soledad, cuyas medidas y linderos son las siguientes: **NORTE:** mide 6.00 metros y linda con lote 4 de la misma manzana; **SUR:** mide 6.00 metros y linda zona peatonal en medio con la carrera 12C de la nomenclatura interna de la urbanización; **ESTE:** mide 12.00 metros y linda con lote 30 de la misma manzana; **OESTE:** mide 12.00 metros y linda con lote 32 de la misma manzana.- Este lote tiene un área de 72.00 metros cuadrados.- **LOTE N°32 DE LA MANZANA N°24:** Lote de terreno marcado con el N°32 de la manzana 24 en la Urbanización "LA INMACULADA", situada en el punto denominado "Los Cusules", en jurisdicción del Municipio de Soledad, cuyas medidas y linderos son las siguientes: **NORTE:** mide 6.00 metros y linda con lote 3 de la misma manzana; **SUR:** mide 6.00 metros y linda zona peatonal en medio con la carrera 12C de la nomenclatura interna de la urbanización; **ESTE:** mide 12.00 metros y linda con lote 31 de la misma manzana; **OESTE:** mide 12.00 metros y linda con lote 33 de la misma manzana.- Este lote tiene un área de 72.00 metros cuadrados.- **LOTE N°33 DE LA MANZANA N°24:** Lote de terreno marcado con el



29074981

Nº33 de la manzana 24 en la Urbanización "LA INMACULADA", situada en el punto denominado "Los Cusules", en jurisdicción del Municipio de Soledad, cuyas medidas y linderos son las siguientes: **NORTE:** mide 6.00 metros y linda con lote 2 de la misma manzana; **SUR:** mide 6.00 metros y linda zona peatonal en medio con la carrera 12C de la nomenclatura interna de la urbanización; **ESTE:** mide 12.00 metros y linda con lote 32 de la misma manzana; **OESTE:** mide 12.00 metros y linda con lote 34 de la misma manzana.- Este lote tiene un área de 72.00

metros cuadrados.- **LOTE Nº34 DE LA MANZANA Nº24:** Lote de terreno marcado con el Nº34 de la manzana 24 en la Urbanización "LA INMACULADA", situada en el punto denominado "Los Cusules", en jurisdicción del Municipio de Soledad, cuyas medidas y linderos son las siguientes: **NORTE:** mide 7.00 metros y linda con lote 1 de la misma manzana; **SUR:** mide 7.00 metros y linda zona peatonal en medio con la carrera 12C de la nomenclatura interna de la urbanización; **ESTE:** mide 12.00 metros y linda con lote 33 de la misma manzana; **OESTE:** mide 12.00 metros y linda zona peatonal en medio con la calle 59 de la nomenclatura interna de la urbanización.- Este lote tiene un área de 84.00 metros cuadrados.

#### MANZANA Nº25

**LOTE Nº1 DE LA MANZANA Nº25:** Lote de terreno marcado con el Nº1 de la manzana 25 en la Urbanización "LA INMACULADA", situada en el punto denominado "Los Cusules", en jurisdicción del Municipio de Soledad, cuyas medidas y linderos son las siguientes: **NORTE:** mide 7.00 metros y linda zona peatonal en medio con la carrera 13 de la nomenclatura interna de la urbanización; **SUR:** mide 7.00 metros y linda con lote 34 de la misma manzana; **ESTE:** mide 12.00 metros y linda con lote 2 de la misma manzana; **OESTE:** mide 12.00 metros y linda zona peatonal en medio con la calle 59 de la nomenclatura interna de la urbanización.- Este lote tiene un área de 84.00 metros cuadrados.-


**LOTE Nº2 DE LA MANZANA Nº25:** Lote de terreno marcado con el Nº2 de la manzana 25 en la Urbanización "LA INMACULADA", situada en el punto denominado "Los Cusules", en jurisdicción del Municipio de Soledad, cuyas medidas y linderos son las siguientes: **NORTE:** mide 6.00 metros y linda zona peatonal en medio con la carrera 13 de la nomenclatura interna de la urbanización; **SUR:** mide 6.00 metros y linda con lote 33 de la misma manzana; **ESTE:** mide 12.00 metros y linda con lote 3 de la misma manzana; **OESTE:** mide 12.00 metros y linda con lote 1 de la misma manzana.- Este lote tiene un área de 72.00 metros cuadrados.-

**LOTE Nº3 DE LA MANZANA Nº25:** Lote de terreno marcado con el Nº3 de la manzana 25 en la Urbanización "LA INMACULADA", situada en el punto denominado "Los Cusules", en jurisdicción del Municipio de Soledad, cuyas medidas y linderos son las siguientes: **NORTE:** mide 6.00 metros y linda zona peatonal en medio con la carrera 13 de la nomenclatura interna de la urbanización; **SUR:** mide 6.00 metros y linda con lote 32 de la misma manzana; **ESTE:** mide 12.00 metros y linda con lote 4 de la misma manzana; **OESTE:** mide 12.00 metros y linda con lote 2 de la misma manzana.- Este lote tiene un área de 72.00 metros cuadrados.-

**LOTE Nº4 DE LA MANZANA Nº25:** Lote de terreno marcado con el Nº4 de la manzana 25 en la Urbanización "LA INMACULADA", situada en el punto denominado "Los Cusules", en jurisdicción del Municipio de Soledad, cuyas medidas y linderos son las siguientes: **NORTE:** mide 6.00 metros y linda zona peatonal en medio con la carrera 13 de la nomenclatura interna de la urbanización; **SUR:** mide 6.00 metros y linda con lote 31 de la misma manzana; **ESTE:** mide 12.00 metros y linda con lote 5 de la misma manzana; **OESTE:** mide 12.00 metros y linda con lote 3 de la misma manzana.- Este lote tiene un área de 72.00 metros cuadrados.-

**LOTE Nº5 DE LA MANZANA Nº25:** Lote de terreno marcado con el Nº5 de la manzana 25 en la Urbanización "LA INMACULADA", situada en el punto denominado "Los Cusules", en jurisdicción del Municipio de Soledad, cuyas medidas y linderos son las siguientes: **NORTE:** mide 6.00 metros y linda zona peatonal en medio con la carrera 13 de la nomenclatura interna de la urbanización; **SUR:** mide 6.00

metros y linda con lote 30 de la misma manzana; **ESTE:** mide 12.00 metros y linda con lote 6 de la misma manzana; **OESTE:** mide 12.00 metros y linda con lote 4 de la misma manzana.- Este lote tiene un área de 72.00 metros cuadrados.- **LOTE N°6 DE LA MANZANA N°25:** Lote de terreno marcado con el N°6 de la manzana 25 en la Urbanización "LA INMACULADA", situada en el punto denominado "Los Cusules", en jurisdicción del Municipio de Soledad, cuyas medidas y linderos son las siguientes: **NORTE:** mide 6.00 metros y linda zona peatonal en medio con la carrera 13 de la nomenclatura interna de la urbanización; **SUR:** mide 6.00 metros y linda con lote 29 de la misma manzana; **ESTE:** mide 12.00 metros y linda con lote 7 de la misma manzana; **OESTE:** mide 12.00 metros y linda con lote 5 de la misma manzana.- Este lote tiene un área de 72.00 metros cuadrados.- **LOTE N°7 DE LA MANZANA N°25:** Lote de terreno marcado con el N°7 de la manzana 25 en la Urbanización "LA INMACULADA", situada en el punto denominado "Los Cusules", en jurisdicción del Municipio de Soledad, cuyas medidas y linderos son las siguientes: **NORTE:** mide 6.00 metros y linda zona peatonal en medio con la carrera 13 de la nomenclatura interna de la urbanización; **SUR:** mide 6.00 metros y linda con lote 28 de la misma manzana; **ESTE:** mide 12.00 metros y linda con lote 8 de la misma manzana; **OESTE:** mide 12.00 metros y linda con lote 6 de la misma manzana.- Este lote tiene un área de 72.00 metros cuadrados.- **LOTE N°8 DE LA MANZANA N°25:** Lote de terreno marcado con el N°8 de la manzana 25 en la Urbanización "LA INMACULADA", situada en el punto denominado "Los Cusules", en jurisdicción del Municipio de Soledad, cuyas medidas y linderos son las siguientes: **NORTE:** mide 6.00 metros y linda zona peatonal en medio con la carrera 13 de la nomenclatura interna de la urbanización; **SUR:** mide 6.00 metros y linda con lote 27 de la misma manzana; **ESTE:** mide 12.00 metros y linda con lote 9 de la misma manzana; **OESTE:** mide 12.00 metros y linda con lote 7 de la misma manzana.- Este lote tiene un área de 72.00 metros cuadrados.- **LOTE N°9 DE LA MANZANA N°25:** Lote de terreno marcado con el N°9 de la manzana 25 en la Urbanización "LA INMACULADA", situada en el punto denominado "Los Cusules", en jurisdicción del Municipio de Soledad, cuyas medidas y linderos son las siguientes: **NORTE:** mide 6.00 metros y linda zona peatonal en medio con la carrera 13 de la nomenclatura interna de la urbanización; **SUR:** mide 6.00 metros y linda con lote 26 de la misma manzana; **ESTE:** mide 12.00 metros y linda con lote 10 de la misma manzana; **OESTE:** mide 12.00 metros y linda con lote 8 de la misma manzana.- Este lote tiene un área de 72.00 metros cuadrados.- **LOTE N°10 DE LA MANZANA N°25:** Lote de terreno marcado con el N°10 de la manzana 25 en la Urbanización "LA INMACULADA", situada en el punto denominado "Los Cusules", en jurisdicción del Municipio de Soledad, cuyas medidas y linderos son las siguientes: **NORTE:** mide 6.00 metros y linda zona peatonal en medio con la carrera 13 de la nomenclatura interna de la urbanización; **SUR:** mide 6.00 metros y linda con lote 25 de la misma manzana; **ESTE:** mide 12.00 metros y linda con lote 11 de la misma manzana; **OESTE:** mide 12.00 metros y linda con lote 9 de la misma manzana.- Este lote tiene un área de 72.00 metros cuadrados.- **LOTE N°11 DE LA MANZANA N°25:** Lote de terreno marcado con el N°11 de la manzana 25 en la Urbanización "LA INMACULADA", situada en el punto denominado "Los Cusules", en jurisdicción del Municipio de Soledad, cuyas medidas y linderos son las siguientes: **NORTE:** mide 6.00 metros y linda zona peatonal en medio con la carrera 13 de la nomenclatura interna de la urbanización; **SUR:** mide 6.00 metros y linda con lote 24 de la misma manzana; **ESTE:** mide 12.00 metros y linda con lote 12 de la misma manzana; **OESTE:** mide 12.00 metros y linda con lote 10 de la misma manzana.- Este lote tiene un área de 72.00 metros cuadrados.- **LOTE N°12 DE LA MANZANA N°25:** Lote de terreno marcado con el N°12 de la manzana 25 en la Urbanización "LA INMACULADA", situada en el punto denominado "Los Cusules", en jurisdicción del Municipio de Soledad, cuyas medidas y linderos son las siguientes: **NORTE:** mide 6.00 metros y linda zona peatonal en medio con la carrera 13 de la nomenclatura interna de la urbanización; **SUR:** mide 6.00 metros y linda con lote 23 de la misma manzana; **ESTE:** mide 12.00 metros y linda con lote 13 de la misma manzana; **OESTE:** mide 12.00 metros y linda con lote 11 de la misma

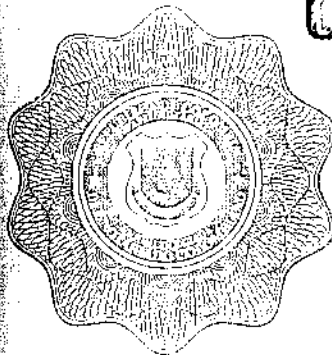


29074713

manzana.- Este lote tiene un área de 72.00 metros cuadrados.- **LOTE N°13 DE LA MANZANA N°25:** Lote de terreno marcado con el N°13 de la manzana 25 en la Urbanización "LA INMACULADA", situada en el punto denominado "Los Cusules", en jurisdicción del Municipio de Soledad, cuyas medidas y linderos son las siguientes: **NORTE:** mide 6.00 metros y linda zona peatonal en medio con la carrera 13 de la nomenclatura interna de la urbanización; **SUR:** mide 6.00 metros y linda con lote 22 de la misma manzana; **ESTE:** mide 12.00 metros y linda con lote 14 de la misma manzana; **OESTE:** mide 12.00 metros y linda con lote 12 de la misma manzana.- Este lote tiene un área de 72.00 metros cuadrados.- **LOTE N°14 DE LA MANZANA N°25:** Lote de terreno marcado con el N°14 de la manzana 25 en la Urbanización "LA INMACULADA", situada en el punto denominado "Los Cusules", en jurisdicción del Municipio de Soledad, cuyas medidas y linderos son las siguientes: **NORTE:** mide 3.70 metros y linda zona peatonal en medio con la carrera 13 de la nomenclatura interna de la urbanización; **SUR:** mide 3.70 metros y linda con lote 21 de la misma manzana; **ESTE:** mide 12.00 metros y linda con lote 15 de la misma manzana; **OESTE:** mide 12.00 metros y linda con lote 13 de la misma manzana.- Este lote tiene un área de 44.00 metros cuadrados.- **LOTE N°15 DE LA MANZANA N°25:** Lote de terreno marcado con el N°15 de la manzana 25 en la Urbanización "LA INMACULADA", situada en el punto denominado "Los Cusules", en jurisdicción del Municipio de Soledad, cuyas medidas y linderos son las siguientes: **NORTE:** mide 6.00 metros y linda zona peatonal en medio con la carrera 13 de la nomenclatura interna de la urbanización; **SUR:** mide 6.00 metros y linda con parte de los lotes 20 y 21 de la misma manzana; **ESTE:** mide 12.00 metros y linda con lote 16 de la misma manzana; **OESTE:** mide 12.00 metros y linda con lote 14 de la misma manzana.- Este lote tiene un área de 72.00 metros cuadrados.- **LOTE N°16 DE LA MANZANA N°25:** Lote de terreno marcado con el N°16 de la manzana 25 en la Urbanización "LA INMACULADA", situada en el punto denominado "Los Cusules", en jurisdicción del Municipio de Soledad, cuyas medidas y linderos son las siguientes: **NORTE:** mide 6.00 metros y linda zona peatonal en medio con la carrera 13 de la nomenclatura interna de la urbanización; **SUR:** mide 6.00 metros y linda con parte de los lotes 19 y 20 de la misma manzana; **ESTE:** mide 12.00 metros y linda con lote 17 de la misma manzana; **OESTE:** mide 12.00 metros y linda con lote 15 de la misma manzana.- Este lote tiene un área de 72.00 metros cuadrados.- **LOTE N°17 DE LA MANZANA N°25:** Lote de terreno marcado con el N°17 de la manzana 25 en la Urbanización "LA INMACULADA", situada en el punto denominado "Los Cusules", en jurisdicción del Municipio de Soledad, cuyas medidas y linderos son las siguientes: **NORTE:** mide 9.30 metros y linda zona peatonal en medio con la carrera 13 de la nomenclatura interna de la urbanización; **SUR:** mide 9.30 metros y linda con lote 18 de la misma manzana y en parte con el lote 19 de la misma manzana; **ESTE:** mide 12.00 metros y linda zona peatonal en medio con la calle 58 de la nomenclatura interna de la urbanización; **OESTE:** mide 12.00 metros y linda con lote 16 de la misma manzana.- Este lote tiene un área de 111.60 metros cuadrados.- **LOTE N°18 DE LA MANZANA N°25:** Lote de terreno marcado con el N°18 de la manzana 25 en la Urbanización "LA INMACULADA", situada en el punto denominado "Los Cusules", en jurisdicción del Municipio de Soledad, cuyas medidas y linderos son las siguientes: **NORTE:** mide 8.00 metros y linda con lote 17 de la misma manzana; **SUR:** mide 8.00 metros y linda zona peatonal en medio con la carrera 12D de la nomenclatura interna de la urbanización; **ESTE:** mide 12.00 metros y linda zona peatonal en medio con la calle 58 de la nomenclatura interna de la urbanización; **OESTE:** mide 12.00 metros y linda con lote 19 de la misma manzana.- Este lote tiene un área de 96.00 metros cuadrados.- **LOTE N°19 DE LA MANZANA N°25:** Lote de terreno marcado con el N°19 de la manzana 25 en la Urbanización "LA INMACULADA", situada en el punto denominado "Los Cusules", en jurisdicción del Municipio de Soledad, cuyas medidas y linderos son las siguientes: **NORTE:** mide 5.00 metros y linda con parte de los lotes 16 y



17 de la misma manzana; **SUR:** mide 5.00 metros y linda zona peatonal en medio con la carrera 12D de la nomenclatura interna de la urbanización; **ESTE:** mide 12.00 metros y linda con lote 18 de la misma manzana; **OESTE:** mide 12.00 metros y linda con lote 20 de la misma manzana.- Este lote tiene un área de 60.00 metros cuadrados.- **LOTE N°20 DE LA MANZANA N°25:** Lote de terreno marcado con el N°20 de la manzana 25 en la Urbanización "LA INMACULADA", situada en el punto denominado "Los Cusules", en jurisdicción del Municipio de Soledad, cuyas medidas y linderos son las siguientes: **NORTE:** mide 6.00 metros y linda con parte de los lotes 15 y 16 de la misma manzana; **SUR:** mide 6.00 metros y linda zona peatonal en medio con la carrera 12D de la nomenclatura interna de la urbanización; **ESTE:** mide 12.00 metros y linda con lote 19 de la misma manzana; **OESTE:** mide 12.00 metros y linda con lote 21 de la misma manzana.- Este lote tiene un área de 72.00 metros cuadrados.- **LOTE N°21 DE LA MANZANA N°25:** Lote de terreno marcado con el N°21 de la manzana 25 en la Urbanización "LA INMACULADA", situada en el punto denominado "Los Cusules", en jurisdicción del Municipio de Soledad, cuyas medidas y linderos son las siguientes: **NORTE:** mide 6.00 metros y linda con lote 14 de la misma manzana y en parte con el lote 15 de la misma manzana; **SUR:** mide 6.00 metros y linda zona peatonal en medio con la carrera 12D de la nomenclatura interna de la urbanización; **ESTE:** mide 12.00 metros y linda con lote 20 de la misma manzana; **OESTE:** mide 12.00 metros y linda con lote 22 de la misma manzana.- Este lote tiene un área de 72.00 metros cuadrados.- **LOTE N°22 DE LA MANZANA N°25:** Lote de terreno marcado con el N°22 de la manzana 25 en la Urbanización "LA INMACULADA", situada en el punto denominado "Los Cusules", en jurisdicción del Municipio de Soledad, cuyas medidas y linderos son las siguientes: **NORTE:** mide 6.00 metros y linda con lote 13 de la misma manzana; **SUR:** mide 6.00 metros y linda zona peatonal en medio con la carrera 12D de la nomenclatura interna de la urbanización; **ESTE:** mide 12.00 metros y linda con lote 21 de la misma manzana; **OESTE:** mide 12.00 metros y linda con lote 23 de la misma manzana.- Este lote tiene un área de 72.00 metros cuadrados.- **LOTE N°23 DE LA MANZANA N°25:** Lote de terreno marcado con el N°23 de la manzana 25 en la Urbanización "LA INMACULADA", situada en el punto denominado "Los Cusules", en jurisdicción del Municipio de Soledad, cuyas medidas y linderos son las siguientes: **NORTE:** mide 6.00 metros y linda con lote 12 de la misma manzana; **SUR:** mide 6.00 metros y linda zona peatonal en medio con la carrera 12D de la nomenclatura interna de la urbanización; **ESTE:** mide 12.00 metros y linda con lote 22 de la misma manzana; **OESTE:** mide 12.00 metros y linda con lote 24 de la misma manzana.- Este lote tiene un área de 72.00 metros cuadrados.- **LOTE N°24 DE LA MANZANA N°25:** Lote de terreno marcado con el N°24 de la manzana 25 en la Urbanización "LA INMACULADA", situada en el punto denominado "Los Cusules", en jurisdicción del Municipio de Soledad, cuyas medidas y linderos son las siguientes: **NORTE:** mide 6.00 metros y linda con lote 11 de la misma manzana; **SUR:** mide 6.00 metros y linda zona peatonal en medio con la carrera 12D de la nomenclatura interna de la urbanización; **ESTE:** mide 12.00 metros y linda con lote 23 de la misma manzana; **OESTE:** mide 12.00 metros y linda con lote 25 de la misma manzana.- Este lote tiene un área de 72.00 metros cuadrados.- **LOTE N°25 DE LA MANZANA N°25:** Lote de terreno marcado con el N°25 de la manzana 25 en la Urbanización "LA INMACULADA", situada en el punto denominado "Los Cusules", en jurisdicción del Municipio de Soledad, cuyas medidas y linderos son las siguientes: **NORTE:** mide 6.00 metros y linda con lote 10 de la misma manzana; **SUR:** mide 6.00 metros y linda zona peatonal en medio con la carrera 12D de la nomenclatura interna de la urbanización; **ESTE:** mide 12.00 metros y linda con lote 24 de la misma manzana; **OESTE:** mide 12.00 metros y linda con lote 26 de la misma manzana.- Este lote tiene un área de 72.00 metros cuadrados.- **LOTE N°26 DE LA MANZANA N°25:** Lote de terreno marcado con el N°26 de la manzana 25 en la Urbanización "LA INMACULADA", situada en el punto denominado "Los Cusules", en jurisdicción del Municipio de Soledad, cuyas medidas y linderos son las siguientes: **NORTE:** mide 6.00 metros y linda con lote 9 de la misma manzana; **SUR:** mide 6.00 metros y linda zona



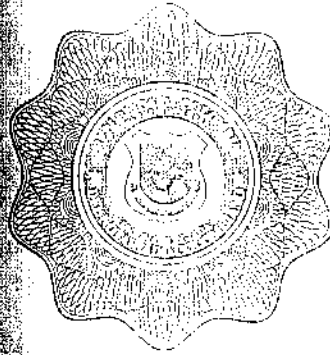
peatonal en medio con la carrera 12D de la nomenclatura interna de la urbanización; **ESTE:** mide 12.00 metros y linda con lote 25 de la misma manzana; **OESTE:** mide 12.00 metros y linda con lote 27 de la misma manzana.- Este lote tiene un área de 72.00 metros cuadrados.- **LOTE Nº27 DE LA MANZANA Nº25:** Lote de terreno marcado con el Nº27 de la manzana 25 en la Urbanización "LA INMACULADA", situada en el punto denominado "Los Cusules", en jurisdicción del Municipio de Soledad, cuyas medidas y linderos son las siguientes: **NORTE:** mide

6.00 metros y linda con lote 8 de la misma manzana; **SUR:** mide 6.00 metros y linda zona peatonal en medio con la carrera 12D de la nomenclatura interna de la urbanización; **ESTE:** mide 12.00 metros y linda con lote 26 de la misma manzana; **OESTE:** mide 12.00 metros y linda con lote 28 de la misma manzana.- Este lote tiene un área de 72.00 metros cuadrados.- **LOTE Nº28 DE LA MANZANA Nº25:** Lote de terreno marcado con el Nº28 de la manzana 25 en la Urbanización "LA INMACULADA", situada en el punto denominado "Los Cusules", en jurisdicción del Municipio de Soledad, cuyas medidas y linderos son las siguientes: **NORTE:** mide 6.00 metros y linda con lote 7 de la misma manzana; **SUR:** mide 6.00 metros y linda zona peatonal en medio con la carrera 12D de la nomenclatura interna de la urbanización; **ESTE:** mide 12.00 metros y linda con lote 27 de la misma manzana; **OESTE:** mide 12.00 metros y linda con lote 29 de la misma manzana.- Este lote tiene un área de 72.00 metros cuadrados.- **LOTE Nº29 DE LA MANZANA Nº25:** Lote de terreno marcado con el Nº29 de la manzana 25 en la Urbanización "LA INMACULADA", situada en el punto denominado "Los Cusules", en jurisdicción del Municipio de Soledad, cuyas medidas y linderos son las siguientes: **NORTE:** mide 6.00 metros y linda con lote 6 de la misma manzana; **SUR:** mide 6.00 metros y linda zona peatonal en medio con la carrera 12D de la nomenclatura interna de la urbanización; **ESTE:** mide 12.00 metros y linda con lote 28 de la misma manzana; **OESTE:** mide 12.00 metros y linda con lote 30 de la misma manzana.- Este lote tiene un área de 72.00 metros cuadrados.- **LOTE Nº30 DE LA MANZANA Nº25:** Lote de terreno marcado con el Nº30 de la manzana 25 en la Urbanización "LA INMACULADA", situada en el punto denominado "Los Cusules", en jurisdicción del Municipio de Soledad, cuyas medidas y linderos son las siguientes: **NORTE:** mide 6.00 metros y linda con lote 5 de la misma manzana; **SUR:** mide 6.00 metros y linda zona peatonal en medio con la carrera 12D de la nomenclatura interna de la urbanización; **ESTE:** mide 12.00 metros y linda con lote 29 de la misma manzana; **OESTE:** mide 12.00 metros y linda con lote 31 de la misma manzana.- Este lote tiene un área de 72.00 metros cuadrados.- **LOTE Nº31 DE LA MANZANA Nº25:** Lote de terreno marcado con el Nº31 de la manzana 25 en la Urbanización "LA INMACULADA", situada en el punto denominado "Los Cusules", en jurisdicción del Municipio de Soledad, cuyas medidas y linderos son las siguientes: **NORTE:** mide 6.00 metros y linda con lote 4 de la misma manzana; **SUR:** mide 6.00 metros y linda zona peatonal en medio con la carrera 12D de la nomenclatura interna de la urbanización; **ESTE:** mide 12.00 metros y linda con lote 30 de la misma manzana; **OESTE:** mide 12.00 metros y linda con lote 32 de la misma manzana.- Este lote tiene un área de 72.00 metros cuadrados.- **LOTE Nº32 DE LA MANZANA Nº25:** Lote de terreno marcado con el Nº32 de la manzana 25 en la Urbanización "LA INMACULADA", situada en el punto denominado "Los Cusules", en jurisdicción del Municipio de Soledad, cuyas medidas y linderos son las siguientes: **NORTE:** mide 6.00 metros y linda con lote 3 de la misma manzana; **SUR:** mide 6.00 metros y linda zona peatonal en medio con la carrera 12D de la nomenclatura interna de la urbanización; **ESTE:** mide 12.00 metros y linda con lote 31 de la misma manzana; **OESTE:** mide 12.00 metros y linda con lote 33 de la misma manzana.- Este lote tiene un área de 72.00 metros cuadrados.- **LOTE Nº33 DE LA MANZANA Nº25:** Lote de terreno marcado con el Nº33 de la manzana 25 en la Urbanización "LA INMACULADA", situada en el punto denominado "Los Cusules", en jurisdicción del Municipio de Soledad, cuyas medidas y linderos son las siguientes: **NORTE:** mide 6.00

metros y linda con lote 2 de la misma manzana; **SUR:** mide 6.00 metros y linda zona peatonal en medio con la carrera 12D de la nomenclatura interna de la urbanización; **ESTE:** mide 12.00 metros y linda con lote 32 de la misma manzana; **OESTE:** mide 12.00 metros y linda con lote 34 de la misma manzana.- Este lote tiene un área de 72.00 metros cuadrados.- **LOTE N°34 DE LA MANZANA N°25:** Lote de terreno marcado con el N°34 de la manzana 25 en la Urbanización "LA INMACULADA", situada en el punto denominado "Los Cusules", en jurisdicción del Municipio de Soledad, cuyas medidas y linderos son las siguientes: **NORTE:** mide 7.00 metros y linda con lote 1 de la misma manzana; **SUR:** mide 7.00 metros y linda zona peatonal en medio con la carrera 12D de la nomenclatura interna de la urbanización; **ESTE:** mide 12.00 metros y linda con lote 33 de la misma manzana; **OESTE:** mide 12.00 metros y linda zona peatonal en medio con la calle 59 de la nomenclatura interna de la urbanización.- Este lote tiene un área de 84.00 metros cuadrados.

#### MANZANA N°26

**LOTE N°1 DE LA MANZANA N°26:** Lote de terreno marcado con el N°1 de la manzana 26 en la Urbanización "LA INMACULADA", situada en el punto denominado "Los Cusules", en jurisdicción del Municipio de Soledad, cuyas medidas y linderos son las siguientes: **NORTE:** mide 13.00 metros y linda zona peatonal en medio con la carrera 13A de la nomenclatura interna de la urbanización; **SUR:** mide 13.00 metros y linda con lote 17 de la misma manzana; **ESTE:** mide 9.00 metros y linda con lote 2 de la misma manzana; **OESTE:** mide 9.00 metros y linda zona peatonal en medio con la calle 58A de la nomenclatura interna de la urbanización.- Este lote tiene un área de 117.00 metros cuadrados.- **LOTE N°2 DE LA MANZANA N°26:** Lote de terreno marcado con el N°2 de la manzana 26 en la Urbanización "LA INMACULADA", situada en el punto denominado "Los Cusules", en jurisdicción del Municipio de Soledad, cuyas medidas y linderos son las siguientes: **NORTE:** mide 6.00 metros y linda zona peatonal en medio con la carrera 13A de la nomenclatura interna de la urbanización; **SUR:** mide 6.00 metros y linda con lote 14 de la misma manzana; **ESTE:** mide 15.00 metros y linda con lote 3 de la misma manzana; **OESTE:** mide 15.00 metros y linda con lote 1 de la misma manzana.- Este lote tiene un área de 90.00 metros cuadrados.- **LOTE N°3 DE LA MANZANA N°26:** Lote de terreno marcado con el N°3 de la manzana 26 en la Urbanización "LA INMACULADA", situada en el punto denominado "Los Cusules", en jurisdicción del Municipio de Soledad, cuyas medidas y linderos son las siguientes: **NORTE:** mide 6.00 metros y linda zona peatonal en medio con la carrera 13A de la nomenclatura interna de la urbanización; **SUR:** mide 6.00 metros y linda con lote 13 de la misma manzana; **ESTE:** mide 15.00 metros y linda con lote 4 de la misma manzana; **OESTE:** mide 15.00 metros y linda con lote 2 de la misma manzana.- Este lote tiene un área de 90.00 metros cuadrados.- **LOTE N°4 DE LA MANZANA N°26:** Lote de terreno marcado con el N°4 de la manzana 26 en la Urbanización "LA INMACULADA", situada en el punto denominado "Los Cusules", en jurisdicción del Municipio de Soledad, cuyas medidas y linderos son las siguientes: **NORTE:** mide 7.50 metros y linda zona peatonal en medio con la carrera 13A de la nomenclatura interna de la urbanización; **SUR:** mide 7.50 metros y linda con lote 12 de la misma manzana y en parte con el lote 11 de la misma manzana; **ESTE:** mide 15.00 metros y linda con lote 4 de la misma manzana; **OESTE:** mide 15.00 metros y linda con lote 2 de la misma manzana.- Este lote tiene un área de 112.50 metros cuadrados.- **LOTE N°5 DE LA MANZANA N°26:** Lote de terreno marcado con el N°5 de la manzana 26 en la Urbanización "LA INMACULADA", situada en el punto denominado "Los Cusules", en jurisdicción del Municipio de Soledad, cuyas medidas y linderos son las siguientes: **NORTE:** mide 6.70 metros y linda zona peatonal en medio con la carrera 13A de la nomenclatura interna de la urbanización; **SUR:** mide 6.70 metros y linda con lote 10 de la misma manzana y en parte con el lote 11 de la misma manzana; **ESTE:** mide 15.00 metros y linda con lotes 6 y 7 de la misma manzana; **OESTE:** mide 15.00 metros y linda con lote 4 de la misma manzana.- Este lote tiene un área de 100.50 metros cuadrados.- **LOTE N°6 DE LA MANZANA N°26:** Lote de terreno marcado con el N°6 de la manzana 26 en la Urbanización "LA INMACULADA", situada en el punto



29074984

denominado "Los Cusules", en jurisdicción del Municipio de Soledad, cuyas medidas y linderos son las siguientes: **NORTE:** mide 12.00 metros y linda zona peatonal en medio con la carrera 13A de la nomenclatura interna de la urbanización; **SUR:** mide 12.00 metros y linda con lote 7 de la misma manzana; **ESTE:** mide 8.00 metros y linda zona peatonal en medio con la calle 58 de la nomenclatura interna de la urbanización; **OESTE:** mide 8.00 metros y linda con lote 5 de la misma manzana.- Este lote tiene un área de 96.00 metros cuadrados.- **LOTE N°7 DE LA**

**MANZANA N°26:** Lote de terreno marcado con el N°7 de la manzana 26 en la Urbanización "LA INMACULADA", situada en el punto denominado "Los Cusules", en jurisdicción del Municipio de Soledad, cuyas medidas y linderos son las siguientes: **NORTE:** mide 12.00 metros y linda con lote 6 de la misma manzana; **SUR:** mide 12.00 metros y linda con lote 8 de la misma manzana; **ESTE:** mide 7.00 metros y linda zona peatonal en medio con la calle 58 de la nomenclatura interna de la urbanización; **OESTE:** mide 7.00 metros y linda con lote 5 de la misma manzana.- Este lote tiene un área de 84.00 metros cuadrados.- **LOTE N°8 DE LA MANZANA N°26:** Lote de terreno marcado con el N°8 de la manzana 26 en la Urbanización "LA INMACULADA", situada en el punto denominado "Los Cusules", en jurisdicción del Municipio de Soledad, cuyas medidas y linderos son las siguientes: **NORTE:** mide 12.00 metros y linda con lote 7 de la misma manzana; **SUR:** mide 12.00 metros y linda con lote 9 de la misma manzana; **ESTE:** mide 7.00 metros y linda zona peatonal en medio con la calle 58 de la nomenclatura interna de la urbanización; **OESTE:** mide 7.00 metros y linda con lote 10 de la misma manzana.- Este lote tiene un área de 84.00 metros cuadrados.- **LOTE N°9 DE LA MANZANA N°26:** Lote de terreno marcado con el N°9 de la manzana 26 en la Urbanización "LA INMACULADA", situada en el punto denominado "Los Cusules", en jurisdicción del Municipio de Soledad, cuyas medidas y linderos son las siguientes: **NORTE:** mide 12.00 metros y linda con lote 8 de la misma manzana; **SUR:** mide 12.00 metros y linda zona peatonal en medio con la carrera 13 de la nomenclatura interna de la urbanización; **ESTE:** mide 8.00 metros y linda zona peatonal en medio con la calle 58 de la nomenclatura interna de la urbanización; **OESTE:** mide 8.00 metros y linda con lote 10 de la misma manzana.- Este lote tiene un área de 96.00 metros cuadrados.- **LOTE N°10 DE LA MANZANA N°26:** Lote de terreno marcado con el N°10 de la manzana 26 en la Urbanización "LA INMACULADA", situada en el punto denominado "Los Cusules", en jurisdicción del Municipio de Soledad, cuyas medidas y linderos son las siguientes: **NORTE:** mide 6.00 metros y linda con lote 5 de la misma manzana; **SUR:** mide 6.00 metros y linda zona peatonal en medio con la carrera 13 de la nomenclatura interna de la urbanización; **ESTE:** mide 15.00 metros y linda con lotes 8 y 9 de la misma manzana; **OESTE:** mide 15.00 metros y linda con lote 11 de la misma manzana.- Este lote tiene un área de 90.00 metros cuadrados.- **LOTE N°11 DE LA MANZANA N°26:** Lote de terreno marcado con el N°11 de la manzana 26 en la Urbanización "LA INMACULADA", situada en el punto denominado "Los Cusules", en jurisdicción del Municipio de Soledad, cuyas medidas y linderos son las siguientes: **NORTE:** mide 3.00 metros y linda con parte de los lotes 4 y 5 de la misma manzana; **SUR:** mide 3.00 metros y linda zona peatonal en medio con la carrera 13 de la nomenclatura interna de la urbanización; **ESTE:** mide 15.00 metros y linda con lote 10 de la misma manzana; **OESTE:** mide 15.00 metros y linda con lote 12 de la misma manzana.- Este lote tiene un área de 45.00 metros cuadrados.- **LOTE N°12 DE LA MANZANA N°26:** Lote de terreno marcado con el N°12 de la manzana 26 en la Urbanización "LA INMACULADA", situada en el punto denominado "Los Cusules", en jurisdicción del Municipio de Soledad, cuyas medidas y linderos son las siguientes: **NORTE:** mide 5.00 metros y linda con lote 4 de la misma manzana; **SUR:** mide 5.00 metros y linda zona peatonal en medio con la carrera 13 de la nomenclatura interna de la urbanización; **ESTE:** mide 15.00 metros y linda con lote 11 de la misma manzana; **OESTE:** mide 15.00 metros y linda con lote 13 de la misma manzana.- Este lote tiene un


área de 72.00 metros cuadrados.- **LOTE N°13 DE LA MANZANA N°26:** Lote de terreno marcado con el N°13 de la manzana 26 en la Urbanización "LA INMACULADA", situada en el punto denominado "Los Cusules", en jurisdicción del Municipio de Soledad, cuyas medidas y linderos son las siguientes: **NORTE:** mide 6.00 metros y linda con lote 3 de la misma manzana y en parte con lote 4 de la misma manzana; **SUR:** mide 6.00 metros y linda zona peatonal en medio con la carrera 13 de la nomenclatura interna de la urbanización; **ESTE:** mide 15.00 metros y linda con lote 12 de la misma manzana; **OESTE:** mide 15.00 metros y linda con lote 14 de la misma manzana.- Este lote tiene un área de 90.00 metros cuadrados.- **LOTE N°14 DE LA MANZANA N°26:** Lote de terreno marcado con el N°14 de la manzana 26 en la Urbanización "LA INMACULADA", situada en el punto denominado "Los Cusules", en jurisdicción del Municipio de Soledad, cuyas medidas y linderos son las siguientes: **NORTE:** mide 6.20 metros y linda con lote 2 de la misma manzana y en parte con lote 3 de la misma manzana; **SUR:** mide 6.20 metros y linda zona peatonal en medio con la carrera 13 de la nomenclatura interna de la urbanización; **ESTE:** mide 15.00 metros y linda con lote 13 de la misma manzana; **OESTE:** mide 15.00 metros y linda con lotes 15 y 16 de la misma manzana.- Este lote tiene un área de 93.00 metros cuadrados.- **LOTE N°15 DE LA MANZANA N°26:** Lote de terreno marcado con el N°15 de la manzana 26 en la Urbanización "LA INMACULADA", situada en el punto denominado "Los Cusules", en jurisdicción del Municipio de Soledad, cuyas medidas y linderos son las siguientes: **NORTE:** mide 13.00 metros y linda con lote 16 de la misma manzana; **SUR:** mide 13.00 metros y linda zona peatonal en medio con la carrera 13 de la nomenclatura interna de la urbanización; **ESTE:** mide 9.00 metros y linda con lote 14 de la misma manzana; **OESTE:** mide 9.00 metros y linda zona peatonal en medio con la calle 58A de la nomenclatura interna de la urbanización.- Este lote tiene un área de 117.00 metros cuadrados.- **LOTE N°16 DE LA MANZANA N°26:** Lote de terreno marcado con el N°16 de la manzana 26 en la Urbanización "LA INMACULADA", situada en el punto denominado "Los Cusules", en jurisdicción del Municipio de Soledad, cuyas medidas y linderos son las siguientes: **NORTE:** mide 13.00 metros y linda con lote 17 de la misma manzana; **SUR:** mide 13.00 metros y linda con lote 15 de la misma manzana; **ESTE:** mide 6.00 metros y linda con lote 14 de la misma manzana; **OESTE:** mide 6.00 metros y linda zona peatonal en medio con la calle 58A de la nomenclatura interna de la urbanización.- Este lote tiene un área de 78.00 metros cuadrados.- **LOTE N°17 DE LA MANZANA N°26:** Lote de terreno marcado con el N°17 de la manzana 26 en la Urbanización "LA INMACULADA", situada en el punto denominado "Los Cusules", en jurisdicción del Municipio de Soledad, cuyas medidas y linderos son las siguientes: **NORTE:** mide 13.00 metros y linda con lote 1 de la misma manzana; **SUR:** mide 13.00 metros y linda con lote 16 de la misma manzana; **ESTE:** mide 6.00 metros y linda con lote 2 de la misma manzana; **OESTE:** mide 6.00 metros y linda zona peatonal en medio con la calle 58A de la nomenclatura interna de la urbanización.- Este lote tiene un área de 78.00 metros cuadrados.

#### **MANZANA N°27**

**LOTE N°1 DE LA MANZANA N°27:** Lote de terreno marcado con el N°1 de la manzana 27 en la Urbanización "LA INMACULADA", situada en el punto denominado "Los Cusules", en jurisdicción del Municipio de Soledad, cuyas medidas y linderos son las siguientes: **NORTE:** mide 7.00 metros y linda zona peatonal en medio con la carrera 13B de la nomenclatura interna de la urbanización; **SUR:** mide 7.00 metros y linda con lote 34 de la misma manzana; **ESTE:** mide 12.00 metros y linda con lote 2 de la misma manzana; **OESTE:** mide 12.00 metros y linda zona peatonal en medio con la calle 59 de la nomenclatura interna de la urbanización.- Este lote tiene un área de 84.00 metros cuadrados.- **LOTE N°2 DE LA MANZANA N°27:** Lote de terreno marcado con el N°2 de la manzana 27 en la Urbanización "LA INMACULADA", situada en el punto denominado "Los Cusules", en jurisdicción del Municipio de Soledad, cuyas medidas y linderos son las siguientes: **NORTE:** mide 6.00 metros y linda zona peatonal en medio con la carrera 13B de la nomenclatura interna de la urbanización; **SUR:** mide 6.00 metros



29074985




y linda con lote 33 de la misma manzana; **ESTE:** mide 12.00 metros y linda con lote 3 de la misma manzana; **OESTE:** mide 12.00 metros y linda con lote 1 de la misma manzana.- Este lote tiene un área de 72.00 metros cuadrados.- **LOTE N°3 DE LA MANZANA N°27:** Lote de terreno marcado con el N°3 de la manzana 27 en la Urbanización "LA INMACULADA", situada en el punto denominado "Los Cusules", en jurisdicción del Municipio de Soledad, cuyas medidas y linderos son las siguientes: **NORTE:** mide 6.00 metros y linda zona peatonal en medio

con la carrera 13B de la nomenclatura interna de la urbanización; **SUR:** mide 6.00 metros y linda con lote 32 de la misma manzana; **ESTE:** mide 12.00 metros y linda con lote 4 de la misma manzana; **OESTE:** mide 12.00 metros y linda con lote 2 de la misma manzana.- Este lote tiene un área de 72.00 metros cuadrados.- **LOTE N°4 DE LA MANZANA N°27:** Lote de terreno marcado con el N°4 de la manzana 27 en la Urbanización "LA INMACULADA", situada en el punto denominado "Los Cusules", en jurisdicción del Municipio de Soledad, cuyas medidas y linderos son las siguientes: **NORTE:** mide 6.00 metros y linda zona peatonal en medio con la carrera 13B de la nomenclatura interna de la urbanización; **SUR:** mide 6.00 metros y linda con lote 31 de la misma manzana; **ESTE:** mide 12.00 metros y linda con lote 5 de la misma manzana; **OESTE:** mide 12.00 metros y linda con lote 3 de la misma manzana.- Este lote tiene un área de 72.00 metros cuadrados.- **LOTE N°5 DE LA MANZANA N°27:** Lote de terreno marcado con el N°5 de la manzana 27 en la Urbanización "LA INMACULADA", situada en el punto denominado "Los Cusules", en jurisdicción del Municipio de Soledad, cuyas medidas y linderos son las siguientes: **NORTE:** mide 6.00 metros y linda zona peatonal en medio con la carrera 13B de la nomenclatura interna de la urbanización; **SUR:** mide 6.00 metros y linda con lote 30 de la misma manzana; **ESTE:** mide 12.00 metros y linda con lote 6 de la misma manzana; **OESTE:** mide 12.00 metros y linda con lote 4 de la misma manzana.- Este lote tiene un área de 72.00 metros cuadrados.- **LOTE N°6 DE LA MANZANA N°27:** Lote de terreno marcado con el N°6 de la manzana 27 en la Urbanización "LA INMACULADA", situada en el punto denominado "Los Cusules", en jurisdicción del Municipio de Soledad, cuyas medidas y linderos son las siguientes: **NORTE:** mide 6.00 metros y linda zona peatonal en medio con la carrera 13B de la nomenclatura interna de la urbanización; **SUR:** mide 6.00 metros y linda con lote 29 de la misma manzana; **ESTE:** mide 12.00 metros y linda con lote 7 de la misma manzana; **OESTE:** mide 12.00 metros y linda con lote 5 de la misma manzana.- Este lote tiene un área de 72.00 metros cuadrados.- **LOTE N°7 DE LA MANZANA N°27:** Lote de terreno marcado con el N°7 de la manzana 27 en la Urbanización "LA INMACULADA", situada en el punto denominado "Los Cusules", en jurisdicción del Municipio de Soledad, cuyas medidas y linderos son las siguientes: **NORTE:** mide 6.00 metros y linda zona peatonal en medio con la carrera 13B de la nomenclatura interna de la urbanización; **SUR:** mide 6.00 metros y linda con lote 28 de la misma manzana; **ESTE:** mide 12.00 metros y linda con lote 8 de la misma manzana; **OESTE:** mide 12.00 metros y linda con lote 6 de la misma manzana.- Este lote tiene un área de 72.00 metros cuadrados.- **LOTE N°8 DE LA MANZANA N°27:** Lote de terreno marcado con el N°8 de la manzana 27 en la Urbanización "LA INMACULADA", situada en el punto denominado "Los Cusules", en jurisdicción del Municipio de Soledad, cuyas medidas y linderos son las siguientes: **NORTE:** mide 6.00 metros y linda zona peatonal en medio con la carrera 13B de la nomenclatura interna de la urbanización; **SUR:** mide 6.00 metros y linda con lote 27 de la misma manzana; **ESTE:** mide 12.00 metros y linda con lote 9 de la misma manzana; **OESTE:** mide 12.00 metros y linda con lote 7 de la misma manzana.- Este lote tiene un área de 72.00 metros cuadrados.- **LOTE N°9 DE LA MANZANA N°27:** Lote de terreno marcado con el N°9 de la manzana 27 en la Urbanización "LA INMACULADA", situada en el punto denominado "Los Cusules", en jurisdicción del Municipio de Soledad, cuyas medidas y linderos son las siguientes: **NORTE:** mide 6.00 metros y linda zona peatonal en medio con la carrera 13B de la



nomenclatura interna de la urbanización; **SUR:** mide 6.00 metros y linda con lote 26 de la misma manzana; **ESTE:** mide 12.00 metros y linda con lote 10 de la misma manzana; **OESTE:** mide 12.00 metros y linda con lote 8 de la misma manzana.- Este lote tiene un área de 72.00 metros cuadrados.- **LOTE N°10 DE LA MANZANA N°27:** Lote de terreno marcado con el N°10 de la manzana 27 en la Urbanización "LA INMACULADA", situada en el punto denominado "Los Cusules", en jurisdicción del Municipio de Soledad, cuyas medidas y linderos son las siguientes: **NORTE:** mide 6.00 metros y linda zona peatonal en medio con la carrera 13B de la nomenclatura interna de la urbanización; **SUR:** mide 6.00 metros y linda con lote 25 de la misma manzana; **ESTE:** mide 12.00 metros y linda con lote 11 de la misma manzana; **OESTE:** mide 12.00 metros y linda con lote 9 de la misma manzana.- Este lote tiene un área de 72.00 metros cuadrados.- **LOTE N°11 DE LA MANZANA N°27:** Lote de terreno marcado con el N°11 de la manzana 27 en la Urbanización "LA INMACULADA", situada en el punto denominado "Los Cusules", en jurisdicción del Municipio de Soledad, cuyas medidas y linderos son las siguientes: **NORTE:** mide 6.00 metros y linda zona peatonal en medio con la carrera 13B de la nomenclatura interna de la urbanización; **SUR:** mide 6.00 metros y linda con lote 24 de la misma manzana; **ESTE:** mide 12.00 metros y linda con lote 12 de la misma manzana; **OESTE:** mide 12.00 metros y linda con lote 10 de la misma manzana.- Este lote tiene un área de 72.00 metros cuadrados.- **LOTE N°12 DE LA MANZANA N°27:** Lote de terreno marcado con el N°12 de la manzana 27 en la Urbanización "LA INMACULADA", situada en el punto denominado "Los Cusules", en jurisdicción del Municipio de Soledad, cuyas medidas y linderos son las siguientes: **NORTE:** mide 6.00 metros y linda zona peatonal en medio con la carrera 13B de la nomenclatura interna de la urbanización; **SUR:** mide 6.00 metros y linda con lote 23 de la misma manzana; **ESTE:** mide 12.00 metros y linda con lote 13 de la misma manzana; **OESTE:** mide 12.00 metros y linda con lote 11 de la misma manzana.- Este lote tiene un área de 72.00 metros cuadrados.- **LOTE N°13 DE LA MANZANA N°27:** Lote de terreno marcado con el N°13 de la manzana 27 en la Urbanización "LA INMACULADA", situada en el punto denominado "Los Cusules", en jurisdicción del Municipio de Soledad, cuyas medidas y linderos son las siguientes: **NORTE:** mide 6.00 metros y linda zona peatonal en medio con la carrera 13B de la nomenclatura interna de la urbanización; **SUR:** mide 6.00 metros y linda con lote 22 de la misma manzana; **ESTE:** mide 12.00 metros y linda con lote 14 de la misma manzana; **OESTE:** mide 12.00 metros y linda con lote 12 de la misma manzana.- Este lote tiene un área de 72.00 metros cuadrados.- **LOTE N°14 DE LA MANZANA N°27:** Lote de terreno marcado con el N°14 de la manzana 27 en la Urbanización "LA INMACULADA", situada en el punto denominado "Los Cusules", en jurisdicción del Municipio de Soledad, cuyas medidas y linderos son las siguientes: **NORTE:** mide 6.00 metros y linda zona peatonal en medio con la carrera 13B de la nomenclatura interna de la urbanización; **SUR:** mide 6.00 metros y linda con lote 21 de la misma manzana; **ESTE:** mide 12.00 metros y linda con lote 15 de la misma manzana; **OESTE:** mide 12.00 metros y linda con lote 13 de la misma manzana.- Este lote tiene un área de 72.00 metros cuadrados.- **LOTE N°15 DE LA MANZANA N°27:** Lote de terreno marcado con el N°15 de la manzana 27 en la Urbanización "LA INMACULADA", situada en el punto denominado "Los Cusules", en jurisdicción del Municipio de Soledad, cuyas medidas y linderos son las siguientes: **NORTE:** mide 6.50 metros y linda zona peatonal en medio con la carrera 13B de la nomenclatura interna de la urbanización; **SUR:** mide 6.50 metros y linda con lote 20 de la misma manzana y en parte con el lote 19 de la misma manzana; **ESTE:** mide 12.00 metros y linda con lote 16 de la misma manzana; **OESTE:** mide 12.00 metros y linda con lote 14 de la misma manzana.- Este lote tiene un área de 78.00 metros cuadrados.- **LOTE N°16 DE LA MANZANA N°27:** Lote de terreno marcado con el N°16 de la manzana 27 en la Urbanización "LA INMACULADA", situada en el punto denominado "Los Cusules", en jurisdicción del Municipio de Soledad, cuyas medidas y linderos son las siguientes: **NORTE:** mide 6.50 metros y linda zona peatonal en medio con la carrera 13B de la nomenclatura interna de la urbanización; **SUR:** mide 6.50 metros y linda con parte de los




29074986

lotes 18 y 19 de la misma manzana; **ESTE:** mide 12.00 metros y linda con lote 17 de la misma manzana; **OESTE:** mide 12.00 metros y linda con lote 15 de la misma manzana.- Este lote tiene un área de 78.00 metros cuadrados.- **LOTE N°17 DE LA MANZANA N°27:** Lote de terreno marcado con el N°17 de la manzana 27 en la Urbanización "LA INMACULADA", situada en el punto denominado "Los Cusules", en jurisdicción del Municipio de Soledad, cuyas medidas y linderos son las siguientes: **NORTE:** mide 6.50 metros y linda zona peatonal en medio

con la carrera 13B de la nomenclatura interna de la urbanización; **SUR:** mide 6.25 metros y linda con lote 18 de la misma manzana; **ESTE:** mide 12.00 metros y linda zona peatonal en medio con la calle 58 de la nomenclatura interna de la urbanización; **OESTE:** mide 12.00 metros y linda con lote 16 de la misma manzana.- Este lote tiene un área de 76.50 metros cuadrados.- **LOTE N°18 DE LA MANZANA N°27:** Lote de terreno marcado con el N°18 de la manzana 27 en la Urbanización "LA INMACULADA", situada en el punto denominado "Los Cusules", en jurisdicción del Municipio de Soledad, cuyas medidas y linderos son las siguientes: **NORTE:** mide 7.25 metros y linda con lote 17 de la misma manzana y en parte con el lote 16 de la misma manzana; **SUR:** mide 7.00 metros y linda zona peatonal en medio con la carrera 13A de la nomenclatura interna de la urbanización; **ESTE:** mide 12.00 metros y linda zona peatonal en medio con la calle 58 de la nomenclatura interna de la urbanización; **OESTE:** mide 12.00 metros y linda con lote 19 de la misma manzana.- Este lote tiene un área de 85.50 metros cuadrados.- **LOTE N°19 DE LA MANZANA N°27:** Lote de terreno marcado con el N°19 de la manzana 27 en la Urbanización "LA INMACULADA", situada en el punto denominado "Los Cusules", en jurisdicción del Municipio de Soledad, cuyas medidas y linderos son las siguientes: **NORTE:** mide 6.00 metros y linda con parte de los lotes 15 y 16 de la misma manzana; **SUR:** mide 6.00 metros y linda zona peatonal en medio con la carrera 13A de la nomenclatura interna de la urbanización; **ESTE:** mide 12.00 metros y linda con lote 18 de la misma manzana; **OESTE:** mide 12.00 metros y linda con lote 20 de la misma manzana.- Este lote tiene un área de 72.00 metros cuadrados.- **LOTE N°20 DE LA MANZANA N°27:** Lote de terreno marcado con el N°20 de la manzana 27 en la Urbanización "LA INMACULADA", situada en el punto denominado "Los Cusules", en jurisdicción del Municipio de Soledad, cuyas medidas y linderos son las siguientes: **NORTE:** mide 6.00 metros y linda con lote 15 de la misma manzana; **SUR:** mide 6.00 metros y linda zona peatonal en medio con la carrera 13A de la nomenclatura interna de la urbanización; **ESTE:** mide 12.00 metros y linda con lote 19 de la misma manzana; **OESTE:** mide 12.00 metros y linda con lote 21 de la misma manzana.- Este lote tiene un área de 72.00 metros cuadrados.- **LOTE N°21 DE LA MANZANA N°27:** Lote de terreno marcado con el N°21 de la manzana 27 en la Urbanización "LA INMACULADA", situada en el punto denominado "Los Cusules", en jurisdicción del Municipio de Soledad, cuyas medidas y linderos son las siguientes: **NORTE:** mide 6.00 metros y linda con lote 14 de la misma manzana; **SUR:** mide 6.00 metros y linda zona peatonal en medio con la carrera 13A de la nomenclatura interna de la urbanización; **ESTE:** mide 12.00 metros y linda con lote 20 de la misma manzana; **OESTE:** mide 12.00 metros y linda con lote 22 de la misma manzana.- Este lote tiene un área de 72.00 metros cuadrados.- **LOTE N°22 DE LA MANZANA N°27:** Lote de terreno marcado con el N°22 de la manzana 27 en la Urbanización "LA INMACULADA", situada en el punto denominado "Los Cusules", en jurisdicción del Municipio de Soledad, cuyas medidas y linderos son las siguientes: **NORTE:** mide 6.00 metros y linda con lote 13 de la misma manzana; **SUR:** mide 6.00 metros y linda zona peatonal en medio con la carrera 13A de la nomenclatura interna de la urbanización; **ESTE:** mide 12.00 metros y linda con lote 21 de la misma manzana; **OESTE:** mide 12.00 metros y linda con lote 23 de la misma manzana.- Este lote tiene un área de 72.00 metros cuadrados.- **LOTE N°23 DE LA MANZANA N°27:** Lote de terreno marcado con el N°23 de la manzana 27 en la Urbanización "LA INMACULADA", situada en el punto

denominado "Los Cusules", en jurisdicción del Municipio de Soledad, cuyas medidas y linderos son las siguientes: **NORTE:** mide 6.00 metros y linda con lote 12 de la misma manzana; **SUR:** mide 6.00 metros y linda zona peatonal en medio con la carrera 13A de la nomenclatura interna de la urbanización; **ESTE:** mide 12.00 metros y linda con lote 22 de la misma manzana; **OESTE:** mide 12.00 metros y linda con lote 24 de la misma manzana.- Este lote tiene un área de 72.00 metros cuadrados.- **LOTE N°24 DE LA MANZANA N°27:** Lote de terreno marcado con el N°24 de la manzana 27 en la Urbanización "LA INMACULADA", situada en el punto denominado "Los Cusules", en jurisdicción del Municipio de Soledad, cuyas medidas y linderos son las siguientes: **NORTE:** mide 6.00 metros y linda con lote 11 de la misma manzana; **SUR:** mide 6.00 metros y linda zona peatonal en medio con la carrera 13A de la nomenclatura interna de la urbanización; **ESTE:** mide 12.00 metros y linda con lote 23 de la misma manzana; **OESTE:** mide 12.00 metros y linda con lote 25 de la misma manzana.- Este lote tiene un área de 72.00 metros cuadrados.- **LOTE N°25 DE LA MANZANA N°27:** Lote de terreno marcado con el N°25 de la manzana 27 en la Urbanización "LA INMACULADA", situada en el punto denominado "Los Cusules", en jurisdicción del Municipio de Soledad, cuyas medidas y linderos son las siguientes: **NORTE:** mide 6.00 metros y linda con lote 10 de la misma manzana; **SUR:** mide 6.00 metros y linda zona peatonal en medio con la carrera 13A de la nomenclatura interna de la urbanización; **ESTE:** mide 12.00 metros y linda con lote 24 de la misma manzana; **OESTE:** mide 12.00 metros y linda con lote 26 de la misma manzana.- Este lote tiene un área de 72.00 metros cuadrados.- **LOTE N°26 DE LA MANZANA N°27:** Lote de terreno marcado con el N°26 de la manzana 27 en la Urbanización "LA INMACULADA", situada en el punto denominado "Los Cusules", en jurisdicción del Municipio de Soledad, cuyas medidas y linderos son las siguientes: **NORTE:** mide 6.00 metros y linda con lote 9 de la misma manzana; **SUR:** mide 6.00 metros y linda zona peatonal en medio con la carrera 13A de la nomenclatura interna de la urbanización; **ESTE:** mide 12.00 metros y linda con lote 25 de la misma manzana; **OESTE:** mide 12.00 metros y linda con lote 27 de la misma manzana.- Este lote tiene un área de 72.00 metros cuadrados.- **LOTE N°27 DE LA MANZANA N°27:** Lote de terreno marcado con el N°27 de la manzana 27 en la Urbanización "LA INMACULADA", situada en el punto denominado "Los Cusules", en jurisdicción del Municipio de Soledad, cuyas medidas y linderos son las siguientes: **NORTE:** mide 6.00 metros y linda con lote 8 de la misma manzana; **SUR:** mide 6.00 metros y linda zona peatonal en medio con la carrera 13A de la nomenclatura interna de la urbanización; **ESTE:** mide 12.00 metros y linda con lote 26 de la misma manzana; **OESTE:** mide 12.00 metros y linda con lote 28 de la misma manzana.- Este lote tiene un área de 72.00 metros cuadrados.- **LOTE N°28 DE LA MANZANA N°27:** Lote de terreno marcado con el N°28 de la manzana 27 en la Urbanización "LA INMACULADA", situada en el punto denominado "Los Cusules", en jurisdicción del Municipio de Soledad, cuyas medidas y linderos son las siguientes: **NORTE:** mide 6.00 metros y linda con lote 7 de la misma manzana; **SUR:** mide 6.00 metros y linda zona peatonal en medio con la carrera 13A de la nomenclatura interna de la urbanización; **ESTE:** mide 12.00 metros y linda con lote 27 de la misma manzana; **OESTE:** mide 12.00 metros y linda con lote 29 de la misma manzana.- Este lote tiene un área de 72.00 metros cuadrados.- **LOTE N°29 DE LA MANZANA N°27:** Lote de terreno marcado con el N°29 de la manzana 27 en la Urbanización "LA INMACULADA", situada en el punto denominado "Los Cusules", en jurisdicción del Municipio de Soledad, cuyas medidas y linderos son las siguientes: **NORTE:** mide 6.00 metros y linda con lote 6 de la misma manzana; **SUR:** mide 6.00 metros y linda zona peatonal en medio con la carrera 13A de la nomenclatura interna de la urbanización; **ESTE:** mide 12.00 metros y linda con lote 28 de la misma manzana; **OESTE:** mide 12.00 metros y linda con lote 30 de la misma manzana.- Este lote tiene un área de 72.00 metros cuadrados.- **LOTE N°30 DE LA MANZANA N°27:** Lote de terreno marcado con el N°30 de la manzana 27 en la Urbanización "LA INMACULADA", situada en el punto denominado "Los Cusules", en jurisdicción del Municipio de Soledad, cuyas medidas y linderos son las siguientes:



29074987


**NORTE:** mide 6.00 metros y linda con lote 5 de la misma manzana; **SUR:** mide 6.00 metros y linda zona peatonal en medio con la carrera 13A de la nomenclatura interna de la urbanización; **ESTE:** mide 12.00 metros y linda con lote 29 de la misma manzana; **OESTE:** mide 12.00 metros y linda con lote 31 de la misma manzana.- Este lote tiene un área de 72.00 metros cuadrados.- **LOTE N°31 DE LA MANZANA N°27:** Lote de terreno marcado con el N°31 de la manzana 27 en la Urbanización "LA INMACULADA", situada en el punto denominado "Los

Cusules", en jurisdicción del Municipio de Soledad, cuyas medidas y linderos son las siguientes: **NORTE:** mide 6.00 metros y linda con lote 4 de la misma manzana; **SUR:** mide 6.00 metros y linda zona peatonal en medio con la carrera 13A de la nomenclatura interna de la urbanización; **ESTE:** mide 12.00 metros y linda con lote 30 de la misma manzana; **OESTE:** mide 12.00 metros y linda con lote 32 de la misma manzana.- Este lote tiene un área de 72.00 metros cuadrados.- **LOTE N°32 DE LA MANZANA N°27:** Lote de terreno marcado con el N°32 de la manzana 27 en la Urbanización "LA INMACULADA", situada en el punto denominado "Los Cusules", en jurisdicción del Municipio de Soledad, cuyas medidas y linderos son las siguientes: **NORTE:** mide 6.00 metros y linda con lote 3 de la misma manzana; **SUR:** mide 6.00 metros y linda zona peatonal en medio con la carrera 13A de la nomenclatura interna de la urbanización; **ESTE:** mide 12.00 metros y linda con lote 31 de la misma manzana; **OESTE:** mide 12.00 metros y linda con lote 33 de la misma manzana.- Este lote tiene un área de 72.00 metros cuadrados.- **LOTE N°33 DE LA MANZANA N°27:** Lote de terreno marcado con el N°33 de la manzana 27 en la Urbanización "LA INMACULADA", situada en el punto denominado "Los Cusules", en jurisdicción del Municipio de Soledad, cuyas medidas y linderos son las siguientes: **NORTE:** mide 6.00 metros y linda con lote 2 de la misma manzana; **SUR:** mide 6.00 metros y linda zona peatonal en medio con la carrera 13A de la nomenclatura interna de la urbanización; **ESTE:** mide 12.00 metros y linda con lote 32 de la misma manzana; **OESTE:** mide 12.00 metros y linda con lote 34 de la misma manzana.- Este lote tiene un área de 72.00 metros cuadrados.- **LOTE N°34 DE LA MANZANA N°27:** Lote de terreno marcado con el N°34 de la manzana 27 en la Urbanización "LA INMACULADA", situada en el punto denominado "Los Cusules", en jurisdicción del Municipio de Soledad, cuyas medidas y linderos son las siguientes: **NORTE:** mide 7.00 metros y linda con lote 1 de la misma manzana; **SUR:** mide 7.00 metros y linda zona peatonal en medio con la carrera 13A de la nomenclatura interna de la urbanización; **ESTE:** mide 12.00 metros y linda con lote 33 de la misma manzana; **OESTE:** mide 12.00 metros y linda zona peatonal en medio con la calle 59 de la nomenclatura interna de la urbanización.- Este lote tiene un área de 84.00 metros cuadrados.-

#### MANZANA N°28

**LOTE N°1 DE LA MANZANA N°28:** Lote de terreno marcado con el N°1 de la manzana 28 en la Urbanización "LA INMACULADA", situada en el punto denominado "Los Cusules", en jurisdicción del Municipio de Soledad, cuyas medidas y linderos son las siguientes: **NORTE:** mide 7.00 metros y linda zona peatonal en medio con la carrera 13C de la nomenclatura interna de la urbanización; **SUR:** mide 7.00 metros y linda con lote 36 de la misma manzana; **ESTE:** mide 12.00 metros y linda con lote 2 de la misma manzana; **OESTE:** mide 12.00 metros y linda zona peatonal en medio con la calle 59 de la nomenclatura interna de la urbanización.- Este lote tiene un área de 84.00 metros cuadrados.- **LOTE N°2 DE LA MANZANA N°28:** Lote de terreno marcado con el N°2 de la manzana 28 en la Urbanización "LA INMACULADA", situada en el punto denominado "Los Cusules", en jurisdicción del Municipio de Soledad, cuyas medidas y linderos son las siguientes: **NORTE:** mide 6.00 metros y linda zona peatonal en medio con la carrera 13C de la nomenclatura interna de la urbanización; **SUR:** mide 6.00 metros y linda con lote 35 de la misma manzana; **ESTE:** mide 12.00 metros y linda con lote 3 de la misma manzana; **OESTE:** mide 12.00 metros y linda con lote 1 de la misma manzana.-

Este lote tiene un área de 72.00 metros cuadrados.- **LOTE N°3 DE LA MANZANA N°28:** Lote de terreno marcado con el N°3 de la manzana 28 en la Urbanización "LA INMACULADA", situada en el punto denominado "Los Cusules", en jurisdicción del Municipio de Soledad, cuyas medidas y linderos son las siguientes: **NORTE:** mide 6.00 metros y linda zona peatonal en medio con la carrera 13C de la nomenclatura interna de la urbanización; **SUR:** mide 6.00 metros y linda con lote 34 de la misma manzana; **ESTE:** mide 12.00 metros y linda con lote 4 de la misma manzana; **OESTE:** mide 12.00 metros y linda con lote 2 de la misma manzana.- Este lote tiene un área de 72.00 metros cuadrados.- **LOTE N°4 DE LA MANZANA N°28:** Lote de terreno marcado con el N°4 de la manzana 28 en la Urbanización "LA INMACULADA", situada en el punto denominado "Los Cusules", en jurisdicción del Municipio de Soledad, cuyas medidas y linderos son las siguientes: **NORTE:** mide 6.00 metros y linda zona peatonal en medio con la carrera 13C de la nomenclatura interna de la urbanización; **SUR:** mide 6.00 metros y linda con lote 33 de la misma manzana; **ESTE:** mide 12.00 metros y linda con lote 5 de la misma manzana; **OESTE:** mide 12.00 metros y linda con lote 3 de la misma manzana.- Este lote tiene un área de 72.00 metros cuadrados.- **LOTE N°5 DE LA MANZANA N°28:** Lote de terreno marcado con el N°5 de la manzana 28 en la Urbanización "LA INMACULADA", situada en el punto denominado "Los Cusules", en jurisdicción del Municipio de Soledad, cuyas medidas y linderos son las siguientes: **NORTE:** mide 6.00 metros y linda zona peatonal en medio con la carrera 13C de la nomenclatura interna de la urbanización; **SUR:** mide 6.00 metros y linda con lote 32 de la misma manzana; **ESTE:** mide 12.00 metros y linda con lote 6 de la misma manzana; **OESTE:** mide 12.00 metros y linda con lote 4 de la misma manzana.- Este lote tiene un área de 72.00 metros cuadrados.- **LOTE N°6 DE LA MANZANA N°28:** Lote de terreno marcado con el N°6 de la manzana 28 en la Urbanización "LA INMACULADA", situada en el punto denominado "Los Cusules", en jurisdicción del Municipio de Soledad, cuyas medidas y linderos son las siguientes: **NORTE:** mide 6.00 metros y linda zona peatonal en medio con la carrera 13C de la nomenclatura interna de la urbanización; **SUR:** mide 6.00 metros y linda con lote 31 de la misma manzana; **ESTE:** mide 12.00 metros y linda con lote 7 de la misma manzana; **OESTE:** mide 12.00 metros y linda con lote 5 de la misma manzana.- Este lote tiene un área de 72.00 metros cuadrados.- **LOTE N°7 DE LA MANZANA N°28:** Lote de terreno marcado con el N°7 de la manzana 28 en la Urbanización "LA INMACULADA", situada en el punto denominado "Los Cusules", en jurisdicción del Municipio de Soledad, cuyas medidas y linderos son las siguientes: **NORTE:** mide 6.00 metros y linda zona peatonal en medio con la carrera 13A de la nomenclatura interna de la urbanización; **SUR:** mide 6.00 metros y linda con lote 28 de la misma manzana; **ESTE:** mide 12.00 metros y linda con lote 8 de la misma manzana; **OESTE:** mide 12.00 metros y linda con lote 6 de la misma manzana.- Este lote tiene un área de 72.00 metros cuadrados.- **LOTE N°8 DE LA MANZANA N°28:** Lote de terreno marcado con el N°8 de la manzana 28 en la Urbanización "LA INMACULADA", situada en el punto denominado "Los Cusules", en jurisdicción del Municipio de Soledad, cuyas medidas y linderos son las siguientes: **NORTE:** mide 6.00 metros y linda zona peatonal en medio con la carrera 13A de la nomenclatura interna de la urbanización; **SUR:** mide 6.00 metros y linda con lote 29 de la misma manzana; **ESTE:** mide 12.00 metros y linda con lote 9 de la misma manzana; **OESTE:** mide 12.00 metros y linda con lote 7 de la misma manzana.- Este lote tiene un área de 72.00 metros cuadrados.- **LOTE N°9 DE LA MANZANA N°28:** Lote de terreno marcado con el N°9 de la manzana 28 en la Urbanización "LA INMACULADA", situada en el punto denominado "Los Cusules", en jurisdicción del Municipio de Soledad, cuyas medidas y linderos son las siguientes: **NORTE:** mide 6.00 metros y linda zona peatonal en medio con la carrera 13A de la nomenclatura interna de la urbanización; **SUR:** mide 6.00 metros y linda con lote 26 de la misma manzana; **ESTE:** mide 12.00 metros y linda con lote 10 de la misma manzana; **OESTE:** mide 12.00 metros y linda con lote 8 de la misma manzana.- Este lote tiene un área de 72.00 metros cuadrados.- **LOTE N°10 DE LA MANZANA N°28:** Lote de terreno marcado con el N°10 de la manzana 28 en la Urbanización "LA INMACULADA", situada en el punto


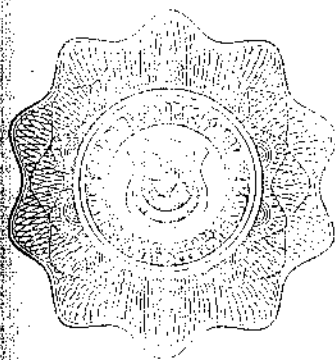


29074988

denominado "Los Cusules", en jurisdicción del Municipio de Soledad, cuyas medidas y linderos son las siguientes: **NORTE:** mide 6.00 metros y linda zona peatonal en medio con la carrera 13A de la nomenclatura interna de la urbanización; **SUR:** mide 6.00 metros y linda con lote 25 de la misma manzana; **ESTE:** mide 12.00 metros y linda con lote 11 de la misma manzana; **OESTE:** mide 12.00 metros y linda con lote 9 de la misma manzana.- Este lote tiene un área de 72.00 metros cuadrados.- **LOTE N°11 DE LA MANZANA N°28:** Lote de terreno marcado con el N°11 de la manzana 28 en la Urbanización "LA INMACULADA", situada en el punto denominado "Los Cusules", en jurisdicción del Municipio de Soledad, cuyas medidas y linderos son las siguientes: **NORTE:** mide 6.00 metros y linda zona peatonal en medio con la carrera 13A de la nomenclatura interna de la urbanización; **SUR:** mide 6.00 metros y linda con lote 26 de la misma manzana; **ESTE:** mide 12.00 metros y linda con lote 12 de la misma manzana; **OESTE:** mide 12.00 metros y linda con lote 10 de la misma manzana.- Este lote tiene un área de 72.00 metros cuadrados.- **LOTE N°12 DE LA MANZANA N°28:** Lote de terreno marcado con el N°12 de la manzana 28 en la Urbanización "LA INMACULADA", situada en el punto denominado "Los Cusules", en jurisdicción del Municipio de Soledad, cuyas medidas y linderos son las siguientes: **NORTE:** mide 6.00 metros y linda zona peatonal en medio con la carrera 13B de la nomenclatura interna de la urbanización; **SUR:** mide 6.00 metros y linda con lote 25 de la misma manzana; **ESTE:** mide 12.00 metros y linda con lote 13 de la misma manzana; **OESTE:** mide 12.00 metros y linda con lote 11 de la misma manzana.- Este lote tiene un área de 72.00 metros cuadrados.- **LOTE N°13 DE LA MANZANA N°28:** Lote de terreno marcado con el N°13 de la manzana 28 en la Urbanización "LA INMACULADA", situada en el punto denominado "Los Cusules", en jurisdicción del Municipio de Soledad, cuyas medidas y linderos son las siguientes: **NORTE:** mide 4.00 metros y linda zona peatonal en medio con la carrera 13A de la nomenclatura interna de la urbanización; **SUR:** mide 4.00 metros y linda con lote 24 de la misma manzana; **ESTE:** mide 12.00 metros y linda con lote 14 de la misma manzana; **OESTE:** mide 12.00 metros y linda con lote 12 de la misma manzana.- Este lote tiene un área de 48.00 metros cuadrados.- **LOTE N°14 DE LA MANZANA N°28:** Lote de terreno marcado con el N°14 de la manzana 28 en la Urbanización "LA INMACULADA", situada en el punto denominado "Los Cusules", en jurisdicción del Municipio de Soledad, cuyas medidas y linderos son las siguientes: **NORTE:** mide 4.00 metros y linda zona peatonal en medio con la carrera 13A de la nomenclatura interna de la urbanización; **SUR:** mide 4.00 metros y linda con lote 23 de la misma manzana; **ESTE:** mide 12.00 metros y linda con lote 15 de la misma manzana; **OESTE:** mide 12.00 metros y linda con lote 13 de la misma manzana.- Este lote tiene un área de 48.00 metros cuadrados.- **LOTE N°15 DE LA MANZANA N°28:** Lote de terreno marcado con el N°15 de la manzana 28 en la Urbanización "LA INMACULADA", situada en el punto denominado "Los Cusules", en jurisdicción del Municipio de Soledad, cuyas medidas y linderos son las siguientes: **NORTE:** mide 6.00 metros y linda zona peatonal en medio con la carrera 13A de la nomenclatura interna de la urbanización; **SUR:** mide 6.00 metros y linda con lote 22 de la misma manzana; **ESTE:** mide 12.00 metros y linda con lote 16 de la misma manzana; **OESTE:** mide 12.00 metros y linda con lote 14 de la misma manzana.- Este lote tiene un área de 72.00 metros cuadrados.- **LOTE N°16 DE LA MANZANA N°28:** Lote de terreno marcado con el N°16 de la manzana 28 en la Urbanización "LA INMACULADA", situada en el punto denominado "Los Cusules", en jurisdicción del Municipio de Soledad, cuyas medidas y linderos son las siguientes: **NORTE:** mide 6.00 metros y linda zona peatonal en medio con la carrera 13A de la nomenclatura interna de la urbanización; **SUR:** mide 6.00 metros y linda con lote 21 de la misma manzana; **ESTE:** mide 12.00 metros y linda con lote 17 de la misma manzana; **OESTE:** mide 12.00 metros y linda con lote 15 de la misma manzana.- Este lote tiene un área de 72.00 metros cuadrados.- **LOTE N°17 DE LA MANZANA N°28:** Lote de terreno marcado con el



Nº17 de la manzana 28 en la Urbanización "LA INMACULADA", situada en el punto denominado "Los Cusules", en jurisdicción del Municipio de Soledad, cuyas medidas y linderos son las siguientes: **NORTE:** mide 6.50 metros y linda zona peatonal en medio con la carrera 13A de la nomenclatura interna de la urbanización; **SUR:** mide 6.25 metros y linda con lote 20 de la misma manzana; **ESTE:** mide 12.00 metros y linda zona peatonal en medio con la calle 58 de la nomenclatura interna de la urbanización; **OESTE:** mide 12.00 metros y linda con lote 16 de la misma manzana.- Este lote tiene un área de 72.00 metros cuadrados.- **LOTE Nº18 DE LA MANZANA Nº28:** Lote de terreno marcado con el Nº18 de la manzana 28 en la Urbanización "LA INMACULADA", situada en el punto denominado "Los Cusules", en jurisdicción del Municipio de Soledad, cuyas medidas y linderos son las siguientes: **NORTE:** mide 7.00 metros y linda zona peatonal en medio con la carrera 13A de la nomenclatura interna de la urbanización; **SUR:** mide 7.00 metros y linda con lote 19 de la misma manzana; **ESTE:** mide 12.00 metros y linda zona peatonal en medio con la calle 58 de la nomenclatura interna de la urbanización; **OESTE:** mide 12.00 metros y linda con lote 17 de la misma manzana.- Este lote tiene un área de 84.00 metros cuadrados.- **LOTE Nº19 DE LA MANZANA Nº28:** Lote de terreno marcado con el Nº19 de la manzana 28 en la Urbanización "LA INMACULADA", situada en el punto denominado "Los Cusules", en jurisdicción del Municipio de Soledad, cuyas medidas y linderos son las siguientes: **NORTE:** mide 7.00 metros y linda con lote 18 de la misma manzana; **SUR:** mide 7.00 metros y linda zona peatonal en medio con la carrera 13B de la nomenclatura interna de la urbanización; **ESTE:** mide 12.00 metros y linda zona peatonal en medio con la calle 58 de la nomenclatura interna de la urbanización; **OESTE:** mide 12.00 metros y linda con lote 20 de la misma manzana.- Este lote tiene un área de 84.00 metros cuadrados.- **LOTE Nº20 DE LA MANZANA Nº28:** Lote de terreno marcado con el Nº20 de la manzana 28 en la Urbanización "LA INMACULADA", situada en el punto denominado "Los Cusules", en jurisdicción del Municipio de Soledad, cuyas medidas y linderos son las siguientes: **NORTE:** mide 6.00 metros y linda con lote 17 de la misma manzana; **SUR:** mide 6.00 metros y linda zona peatonal en medio con la carrera 13B de la nomenclatura interna de la urbanización; **ESTE:** mide 12.00 metros y linda con lote 19 de la misma manzana; **OESTE:** mide 12.00 metros y linda con lote 21 de la misma manzana.- Este lote tiene un área de 72.00 metros cuadrados.- **LOTE Nº21 DE LA MANZANA Nº28:** Lote de terreno marcado con el Nº21 de la manzana 28 en la Urbanización "LA INMACULADA", situada en el punto denominado "Los Cusules", en jurisdicción del Municipio de Soledad, cuyas medidas y linderos son las siguientes: **NORTE:** mide 6.00 metros y linda con lote 16 de la misma manzana; **SUR:** mide 6.00 metros y linda zona peatonal en medio con la carrera 13B de la nomenclatura interna de la urbanización; **ESTE:** mide 12.00 metros y linda con lote 20 de la misma manzana; **OESTE:** mide 12.00 metros y linda con lote 22 de la misma manzana.- Este lote tiene un área de 72.00 metros cuadrados.- **LOTE Nº22 DE LA MANZANA Nº28:** Lote de terreno marcado con el Nº22 de la manzana 28 en la Urbanización "LA INMACULADA", situada en el punto denominado "Los Cusules", en jurisdicción del Municipio de Soledad, cuyas medidas y linderos son las siguientes: **NORTE:** mide 6.00 metros y linda con lote 15 de la misma manzana; **SUR:** mide 6.00 metros y linda zona peatonal en medio con la carrera 13B de la nomenclatura interna de la urbanización; **ESTE:** mide 12.00 metros y linda con lote 21 de la misma manzana; **OESTE:** mide 12.00 metros y linda con lote 23 de la misma manzana.- Este lote tiene un área de 72.00 metros cuadrados.- **LOTE Nº23 DE LA MANZANA Nº28:** Lote de terreno marcado con el Nº23 de la manzana 28 en la Urbanización "LA INMACULADA", situada en el punto denominado "Los Cusules", en jurisdicción del Municipio de Soledad, cuyas medidas y linderos son las siguientes: **NORTE:** mide 4.00 metros y linda con lote 14 de la misma manzana; **SUR:** mide 4.00 metros y linda zona peatonal en medio con la carrera 13B de la nomenclatura interna de la urbanización; **ESTE:** mide 12.00 metros y linda con lote 22 de la misma manzana; **OESTE:** mide 12.00 metros y linda con lote 24 de la misma manzana.- Este lote tiene un área de 48.00 metros cuadrados.- **LOTE Nº24 DE LA MANZANA Nº28:** Lote de



29075484

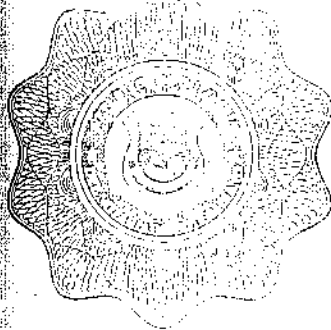
terreno marcado con el N°24 de la manzana 28 en la Urbanización "LA INMACULADA", situada en el punto denominado "Los Cusules", en jurisdicción del Municipio de Soledad, cuyas medidas y linderos son las siguientes: **NORTE:** mide 4.00 metros y linda con lote 13 de la misma manzana; **SUR:** mide 4.00 metros y linda zona peatonal en medio con la carrera 13B de la nomenclatura interna de la urbanización; **ESTE:** mide 12.00 metros y linda con lote 23 de la misma manzana; **OESTE:** mide 12.00 metros y linda con lote 25 de la misma manzana. - Este lote tiene un

área de 48.00 metros cuadrados. - **LOTE N°25 DE LA MANZANA N°28:** Lote de terreno marcado con el N°25 de la manzana 28 en la Urbanización "LA INMACULADA", situada en el punto denominado "Los Cusules", en jurisdicción del Municipio de Soledad, cuyas medidas y linderos son las siguientes: **NORTE:** mide 6.00 metros y linda con lote 12 de la misma manzana; **SUR:** mide 6.00 metros y linda zona peatonal en medio con la carrera 13B de la nomenclatura interna de la urbanización; **ESTE:** mide 12.00 metros y linda con lote 24 de la misma manzana; **OESTE:** mide 12.00 metros y linda con lote 26 de la misma manzana. - Este lote tiene un área de 72.00 metros cuadrados. - **LOTE N°26 DE LA MANZANA N°28:** Lote de terreno marcado con el N°26 de la manzana 28 en la Urbanización "LA INMACULADA", situada en el punto denominado "Los Cusules", en jurisdicción del Municipio de Soledad, cuyas medidas y linderos son las siguientes: **NORTE:** mide 6.00 metros y linda con lote 11 de la misma manzana; **SUR:** mide 6.00 metros y linda zona peatonal en medio con la carrera 13B de la nomenclatura interna de la urbanización; **ESTE:** mide 12.00 metros y linda con lote 25 de la misma manzana; **OESTE:** mide 12.00 metros y linda con lote 27 de la misma manzana. - Este lote tiene un área de 72.00 metros cuadrados. - **LOTE N°27 DE LA MANZANA N°28:** Lote de terreno marcado con el N°27 de la manzana 28 en la Urbanización "LA INMACULADA", situada en el punto denominado "Los Cusules", en jurisdicción del Municipio de Soledad, cuyas medidas y linderos son las siguientes: **NORTE:** mide 6.00 metros y linda con lote 10 de la misma manzana; **SUR:** mide 6.00 metros y linda zona peatonal en medio con la carrera 13B de la nomenclatura interna de la urbanización; **ESTE:** mide 12.00 metros y linda con lote 26 de la misma manzana; **OESTE:** mide 12.00 metros y linda con lote 28 de la misma manzana. - Este lote tiene un área de 72.00 metros cuadrados. - **LOTE N°28 DE LA MANZANA N°28:** Lote de terreno marcado con el N°28 de la manzana 28 en la Urbanización "LA INMACULADA", situada en el punto denominado "Los Cusules", en jurisdicción del Municipio de Soledad, cuyas medidas y linderos son las siguientes: **NORTE:** mide 6.00 metros y linda con lote 9 de la misma manzana; **SUR:** mide 6.00 metros y linda zona peatonal en medio con la carrera 13B de la nomenclatura interna de la urbanización; **ESTE:** mide 12.00 metros y linda con lote 27 de la misma manzana; **OESTE:** mide 12.00 metros y linda con lote 29 de la misma manzana. - Este lote tiene un área de 72.00 metros cuadrados. - **LOTE N°29 DE LA MANZANA N°28:** Lote de terreno marcado con el N°29 de la manzana 28 en la Urbanización "LA INMACULADA", situada en el punto denominado "Los Cusules", en jurisdicción del Municipio de Soledad, cuyas medidas y linderos son las siguientes: **NORTE:** mide 6.00 metros y linda con lote 8 de la misma manzana; **SUR:** mide 6.00 metros y linda zona peatonal en medio con la carrera 13B de la nomenclatura interna de la urbanización; **ESTE:** mide 12.00 metros y linda con lote 28 de la misma manzana; **OESTE:** mide 12.00 metros y linda con lote 30 de la misma manzana. - Este lote tiene un área de 72.00 metros cuadrados. - **LOTE N°30 DE LA MANZANA N°28:** Lote de terreno marcado con el N°30 de la manzana 28 en la Urbanización "LA INMACULADA", situada en el punto denominado "Los Cusules", en jurisdicción del Municipio de Soledad, cuyas medidas y linderos son las siguientes: **NORTE:** mide 6.00 metros y linda con lote 7 de la misma manzana; **SUR:** mide 6.00 metros y linda zona peatonal en medio con la carrera 13B de la nomenclatura interna de la urbanización; **ESTE:** mide 12.00 metros y linda con lote 29 de la misma manzana; **OESTE:** mide 12.00 metros y linda con lote 31 de la misma manzana. - Este lote tiene un

área de 72.00 metros cuadrados.- **LOTE N°31 DE LA MANZANA N°28:** Lote de terreno marcado con el N°31 de la manzana 28 en la Urbanización "LA INMACULADA", situada en el punto denominado "Los Cusules", en jurisdicción del Municipio de Soledad, cuyas medidas y linderos son las siguientes: **NORTE:** mide 6.00 metros y linda con lote 6 de la misma manzana; **SUR:** mide 6.00 metros y linda zona peatonal en medio con la carrera 13B de la nomenclatura interna de la urbanización; **ESTE:** mide 12.00 metros y linda con lote 30 de la misma manzana; **OESTE:** mide 12.00 metros y linda con lote 32 de la misma manzana.- Este lote tiene un área de 72.00 metros cuadrados.- **LOTE N°32 DE LA MANZANA N°28:** Lote de terreno marcado con el N°32 de la manzana 28 en la Urbanización "LA INMACULADA", situada en el punto denominado "Los Cusules", en jurisdicción del Municipio de Soledad, cuyas medidas y linderos son las siguientes: **NORTE:** mide 6.00 metros y linda con lote 5 de la misma manzana; **SUR:** mide 6.00 metros y linda zona peatonal en medio con la carrera 13B de la nomenclatura interna de la urbanización; **ESTE:** mide 12.00 metros y linda con lote 31 de la misma manzana; **OESTE:** mide 12.00 metros y linda con lote 33 de la misma manzana.- Este lote tiene un área de 72.00 metros cuadrados.- **LOTE N°33 DE LA MANZANA N°28:** Lote de terreno marcado con el N°33 de la manzana 28 en la Urbanización "LA INMACULADA", situada en el punto denominado "Los Cusules", en jurisdicción del Municipio de Soledad, cuyas medidas y linderos son las siguientes: **NORTE:** mide 6.00 metros y linda con lote 4 de la misma manzana; **SUR:** mide 6.00 metros y linda zona peatonal en medio con la carrera 13B de la nomenclatura interna de la urbanización; **ESTE:** mide 12.00 metros y linda con lote 32 de la misma manzana; **OESTE:** mide 12.00 metros y linda con lote 34 de la misma manzana.- Este lote tiene un área de 72.00 metros cuadrados.- **LOTE N°34 DE LA MANZANA N°28:** Lote de terreno marcado con el N°34 de la manzana 28 en la Urbanización "LA INMACULADA", situada en el punto denominado "Los Cusules", en jurisdicción del Municipio de Soledad, cuyas medidas y linderos son las siguientes: **NORTE:** mide 6.00 metros y linda con lote 3 de la misma manzana; **SUR:** mide 6.00 metros y linda zona peatonal en medio con la carrera 13B de la nomenclatura interna de la urbanización; **ESTE:** mide 12.00 metros y linda con lote 33 de la misma manzana; **OESTE:** mide 12.00 metros y linda con lote 35 de la misma manzana.- Este lote tiene un área de 72.00 metros cuadrados.- **LOTE N°35 DE LA MANZANA N°28:** Lote de terreno marcado con el N°35 de la manzana 28 en la Urbanización "LA INMACULADA", situada en el punto denominado "Los Cusules", en jurisdicción del Municipio de Soledad, cuyas medidas y linderos son las siguientes: **NORTE:** mide 6.00 metros y linda con lote 2 de la misma manzana; **SUR:** mide 6.00 metros y linda zona peatonal en medio con la carrera 13B de la nomenclatura interna de la urbanización; **ESTE:** mide 12.00 metros y linda con lote 34 de la misma manzana; **OESTE:** mide 12.00 metros y linda con lote 36 de la misma manzana.- Este lote tiene un área de 72.00 metros cuadrados.- **LOTE N°36 DE LA MANZANA N°28:** Lote de terreno marcado con el N°36 de la manzana 28 en la Urbanización "LA INMACULADA", situada en el punto denominado "Los Cusules", en jurisdicción del Municipio de Soledad, cuyas medidas y linderos son las siguientes: **NORTE:** mide 6.00 metros y linda con lote 1 de la misma manzana; **SUR:** mide 6.00 metros y linda zona peatonal en medio con la carrera 13B de la nomenclatura interna de la urbanización; **ESTE:** mide 12.00 metros y linda con lote 35 de la misma manzana; **OESTE:** mide 12.00 metros y linda zona peatonal en medio con la calle 59 de nomenclatura interna de la urbanización.- Este lote tiene un área de 84.00 metros cuadrados.

#### MANZANA N°29

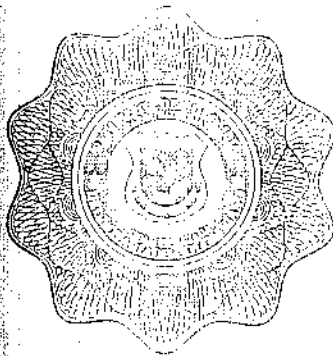
**LOTE N°1 DE LA MANZANA N°29:** Lote de terreno marcado con el N°1 de la manzana 29 en la Urbanización "LA INMACULADA", situada en el punto denominado "Los Cusules", en jurisdicción del Municipio de Soledad, cuyas medidas y linderos son las siguientes: **NORTE:** mide 7.00 metros y linda zona peatonal en medio con la carrera 13D de la nomenclatura interna de la urbanización; **SUR:** mide 7.00 metros y linda con lote 34 de la misma manzana; **ESTE:** mide 12.00 metros y linda con lote 2 de la misma manzana;



**OESTE:** mide 12.00 metros y linda zona peatonal en medio con la calle 59 de la nomenclatura interna de la urbanización.- Este lote tiene un área de 84.00 metros cuadrados.- **LOTE N°2 DE LA MANZANA N°29:** Lote de terreno marcado con el N°2 de la manzana 29 en la Urbanización "LA INMACULADA", situada en el punto denominado "Los Cusules", en jurisdicción del Municipio de Soledad, cuyas medidas y linderos son las siguientes: **NORTE:** mide 6.00 metros y linda zona peatonal en medio con la carrera 13D de la nomenclatura interna de la

urbanización; **SUR:** mide 6.00 metros y linda con lote 33 de la misma manzana; **ESTE:** mide 12.00 metros y linda con lote 3 de la misma manzana; **OESTE:** mide 12.00 metros y linda con lote 1 de la misma manzana.- Este lote tiene un área de 72.00 metros cuadrados.- **LOTE N°3 DE LA MANZANA N°29:** Lote de terreno marcado con el N°3 de la manzana 29 en la Urbanización "LA INMACULADA", situada en el punto denominado "Los Cusules", en jurisdicción del Municipio de Soledad, cuyas medidas y linderos son las siguientes: **NORTE:** mide 6.00 metros y linda zona peatonal en medio con la carrera 13D de la nomenclatura interna de la urbanización; **SUR:** mide 6.00 metros y linda con lote 32 de la misma manzana; **ESTE:** mide 12.00 metros y linda con lote 4 de la misma manzana; **OESTE:** mide 12.00 metros y linda con lote 2 de la misma manzana.- Este lote tiene un área de 72.00 metros cuadrados.- **LOTE N°4 DE LA MANZANA N°29:** Lote de terreno marcado con el N°4 de la manzana 29 en la Urbanización "LA INMACULADA", situada en el punto denominado "Los Cusules", en jurisdicción del Municipio de Soledad, cuyas medidas y linderos son las siguientes: **NORTE:** mide 6.00 metros y linda zona peatonal en medio con la carrera 13D de la nomenclatura interna de la urbanización; **SUR:** mide 6.00 metros y linda con lote 31 de la misma manzana; **ESTE:** mide 12.00 metros y linda con lote 5 de la misma manzana; **OESTE:** mide 12.00 metros y linda con lote 3 de la misma manzana.- Este lote tiene un área de 72.00 metros cuadrados.- **LOTE N°5 DE LA MANZANA N°29:** Lote de terreno marcado con el N°5 de la manzana 29 en la Urbanización "LA INMACULADA", situada en el punto denominado "Los Cusules", en jurisdicción del Municipio de Soledad, cuyas medidas y linderos son las siguientes: **NORTE:** mide 6.00 metros y linda zona peatonal en medio con la carrera 13D de la nomenclatura interna de la urbanización; **SUR:** mide 6.00 metros y linda con lote 30 de la misma manzana; **ESTE:** mide 12.00 metros y linda con lote 6 de la misma manzana; **OESTE:** mide 12.00 metros y linda con lote 4 de la misma manzana.- Este lote tiene un área de 72.00 metros cuadrados.- **LOTE N°6 DE LA MANZANA N°29:** Lote de terreno marcado con el N°6 de la manzana 29 en la Urbanización "LA INMACULADA", situada en el punto denominado "Los Cusules", en jurisdicción del Municipio de Soledad, cuyas medidas y linderos son las siguientes: **NORTE:** mide 6.00 metros y linda zona peatonal en medio con la carrera 13D de la nomenclatura interna de la urbanización; **SUR:** mide 6.00 metros y linda con lote 29 de la misma manzana; **ESTE:** mide 12.00 metros y linda con lote 7 de la misma manzana; **OESTE:** mide 12.00 metros y linda con lote 5 de la misma manzana.- Este lote tiene un área de 72.00 metros cuadrados.- **LOTE N°7 DE LA MANZANA N°29:** Lote de terreno marcado con el N°7 de la manzana 29 en la Urbanización "LA INMACULADA", situada en el punto denominado "Los Cusules", en jurisdicción del Municipio de Soledad, cuyas medidas y linderos son las siguientes: **NORTE:** mide 6.00 metros y linda zona peatonal en medio con la carrera 13D de la nomenclatura interna de la urbanización; **SUR:** mide 6.00 metros y linda con lote 28 de la misma manzana; **ESTE:** mide 12.00 metros y linda con lote 8 de la misma manzana; **OESTE:** mide 12.00 metros y linda con lote 6 de la misma manzana.- Este lote tiene un área de 72.00 metros cuadrados.- **LOTE N°8 DE LA MANZANA N°29:** Lote de terreno marcado con el N°8 de la manzana 29 en la Urbanización "LA INMACULADA", situada en el punto denominado "Los Cusules", en jurisdicción del Municipio de Soledad, cuyas medidas y linderos son las siguientes: **NORTE:** mide 6.00 metros y linda zona peatonal en medio con la carrera 13D de la nomenclatura interna de la urbanización; **SUR:** mide 6.00

metros y linda con lote 27 de la misma manzana; **ESTE:** mide 12.00 metros y linda con lote 9 de la misma manzana; **OESTE:** mide 12.00 metros y linda con lote 7 de la misma manzana.- Este lote tiene un área de 72.00 metros cuadrados.- **LOTE N°9 DE LA MANZANA N°29:** Lote de terreno marcado con el N°9 de la manzana 29 en la Urbanización "LA INMACULADA", situada en el punto denominado "Los Cusules", en jurisdicción del Municipio de Soledad, cuyas medidas y linderos son las siguientes: **NORTE:** mide 6.00 metros y linda zona peatonal en medio con la carrera 13D de la nomenclatura interna de la urbanización; **SUR:** mide 6.00 metros y linda con lote 26 de la misma manzana; **ESTE:** mide 12.00 metros y linda con lote 10 de la misma manzana; **OESTE:** mide 12.00 metros y linda con lote 8 de la misma manzana.- Este lote tiene un área de 72.00 metros cuadrados.- **LOTE N°10 DE LA MANZANA N°29:** Lote de terreno marcado con el N°10 de la manzana 29 en la Urbanización "LA INMACULADA", situada en el punto denominado "Los Cusules", en jurisdicción del Municipio de Soledad, cuyas medidas y linderos son las siguientes: **NORTE:** mide 6.00 metros y linda zona peatonal en medio con la carrera 13D de la nomenclatura interna de la urbanización; **SUR:** mide 6.00 metros y linda con lote 25 de la misma manzana; **ESTE:** mide 12.00 metros y linda con lote 11 de la misma manzana; **OESTE:** mide 12.00 metros y linda con lote 9 de la misma manzana.- Este lote tiene un área de 72.00 metros cuadrados.- **LOTE N°11 DE LA MANZANA N°29:** Lote de terreno marcado con el N°11 de la manzana 29 en la Urbanización "LA INMACULADA", situada en el punto denominado "Los Cusules", en jurisdicción del Municipio de Soledad, cuyas medidas y linderos son las siguientes: **NORTE:** mide 6.00 metros y linda zona peatonal en medio con la carrera 13D de la nomenclatura interna de la urbanización; **SUR:** mide 6.00 metros y linda con lote 24 de la misma manzana; **ESTE:** mide 12.00 metros y linda con lote 12 de la misma manzana; **OESTE:** mide 12.00 metros y linda con lote 10 de la misma manzana.- Este lote tiene un área de 72.00 metros cuadrados.- **LOTE N°12 DE LA MANZANA N°29:** Lote de terreno marcado con el N°12 de la manzana 29 en la Urbanización "LA INMACULADA", situada en el punto denominado "Los Cusules", en jurisdicción del Municipio de Soledad, cuyas medidas y linderos son las siguientes: **NORTE:** mide 7.70 metros y linda zona peatonal en medio con la carrera 13D de la nomenclatura interna de la urbanización; **SUR:** mide 7.70 metros y linda con lote 23 de la misma manzana; **ESTE:** mide 12.00 metros y linda con lote 13 de la misma manzana; **OESTE:** mide 12.00 metros y linda con lote 11 de la misma manzana.- Este lote tiene un área de 92.40 metros cuadrados.- **LOTE N°13 DE LA MANZANA N°29:** Lote de terreno marcado con el N°13 de la manzana 29 en la Urbanización "LA INMACULADA", situada en el punto denominado "Los Cusules", en jurisdicción del Municipio de Soledad, cuyas medidas y linderos son las siguientes: **NORTE:** mide 6.00 metros y linda zona peatonal en medio con la carrera 13D de la nomenclatura interna de la urbanización; **SUR:** mide 6.00 metros y linda con lote 22 de la misma manzana; **ESTE:** mide 12.00 metros y linda con lote 14 de la misma manzana; **OESTE:** mide 12.00 metros y linda con lote 12 de la misma manzana.- Este lote tiene un área de 72.00 metros cuadrados.- **LOTE N°14 DE LA MANZANA N°29:** Lote de terreno marcado con el N°14 de la manzana 29 en la Urbanización "LA INMACULADA", situada en el punto denominado "Los Cusules", en jurisdicción del Municipio de Soledad, cuyas medidas y linderos son las siguientes: **NORTE:** mide 6.00 metros y linda zona peatonal en medio con la carrera 13D de la nomenclatura interna de la urbanización; **SUR:** mide 6.00 metros y linda con lote 21 de la misma manzana; **ESTE:** mide 12.00 metros y linda con lote 15 de la misma manzana; **OESTE:** mide 12.00 metros y linda con lote 13 de la misma manzana.- Este lote tiene un área de 72.00 metros cuadrados.- **LOTE N°15 DE LA MANZANA N°29:** Lote de terreno marcado con el N°15 de la manzana 29 en la Urbanización "LA INMACULADA", situada en el punto denominado "Los Cusules", en jurisdicción del Municipio de Soledad, cuyas medidas y linderos son las siguientes: **NORTE:** mide 6.00 metros y linda zona peatonal en medio con la carrera 13D de la nomenclatura interna de la urbanización; **SUR:** mide 6.00 metros y linda con lote 20 de la misma manzana; **ESTE:** mide 12.00 metros y linda con lote 16 de la misma manzana;

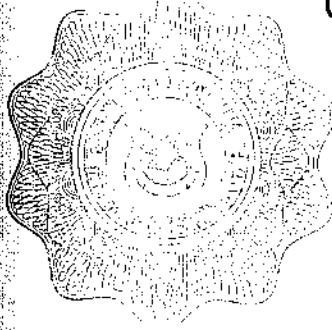


074991

de la misma manzana; **ESTE:** mide 12.00 metros y linda con lote 17 de la misma manzana; **OESTE:** mide 12.00 metros y linda con lote 15 de la misma manzana. - Este lote tiene un área de 72.00 metros cuadrados.- **LOTE N°16 DE LA MANZANA N°29:** Lote de terreno marcado con el N°16 de la manzana 29 en la Urbanización "LA INMACULADA", situada en el punto denominado "Los Cusules", en jurisdicción del Municipio de Soledad, cuyas medidas y linderos son las siguientes: **NORTE:** mide 7.00 metros y linda zona peatonal en medio con la carrera 13D de la nomenclatura interna de la urbanización; **SUR:** mide 7.00 metros y linda con lote 18 de la misma manzana; **ESTE:** mide 12.00 metros y linda zona peatonal en medio con la calle 58 de la nomenclatura interna de la urbanización; **OESTE:** mide 12.00 metros y linda con lote 16 de la misma manzana. - Este lote tiene un área de 84.00 metros cuadrados.- **LOTE N°18 DE LA MANZANA N°29:** Lote de terreno marcado con el N°18 de la manzana 29 en la Urbanización "LA INMACULADA", situada en el punto denominado "Los Cusules", en jurisdicción del Municipio de Soledad, cuyas medidas y linderos son las siguientes: **NORTE:** mide 7.00 metros y linda con lote 17 de la misma manzana; **SUR:** mide 7.00 metros y linda zona peatonal en medio con la carrera 13C de la nomenclatura interna de la urbanización; **ESTE:** mide 12.00 metros y linda zona peatonal en medio con la calle 58 de la nomenclatura interna de la urbanización; **OESTE:** mide 12.00 metros y linda con lote 19 de la misma manzana. - Este lote tiene un área de 84.00 metros cuadrados.- **LOTE N°19 DE LA MANZANA N°29:** Lote de terreno marcado con el N°19 de la manzana 29 en la Urbanización "LA INMACULADA", situada en el punto denominado "Los Cusules", en jurisdicción del Municipio de Soledad, cuyas medidas y linderos son las siguientes: **NORTE:** mide 6.00 metros y linda con lote 16 de la misma manzana; **SUR:** mide 6.00 metros y linda zona peatonal en medio con la carrera 13C de la nomenclatura interna de la urbanización; **ESTE:** mide 12.00 metros y linda con lote 18 de la misma manzana; **OESTE:** mide 12.00 metros y linda con lote 20 de la misma manzana. - Este lote tiene un área de 72.00 metros cuadrados.- **LOTE N°20 DE LA MANZANA N°29:** Lote de terreno marcado con el N°20 de la manzana 29 en la Urbanización "LA INMACULADA", situada en el punto denominado "Los Cusules", en jurisdicción del Municipio de Soledad, cuyas medidas y linderos son las siguientes: **NORTE:** mide 6.00 metros y linda con lote 15 de la misma manzana; **SUR:** mide 6.00 metros y linda zona peatonal en medio con la carrera 13C de la nomenclatura interna de la urbanización; **ESTE:** mide 12.00 metros y linda con lote 19 de la misma manzana; **OESTE:** mide 12.00 metros y linda con lote 21 de la misma manzana. - Este lote tiene un área de 72.00 metros cuadrados.- **LOTE N°21 DE LA MANZANA N°29:** Lote de terreno marcado con el N°21 de la manzana 29 en la Urbanización "LA INMACULADA", situada en el punto denominado "Los Cusules", en jurisdicción del Municipio de Soledad, cuyas medidas y linderos son las siguientes: **NORTE:** mide 6.00 metros y linda con lote 14 de la misma manzana; **SUR:** mide 6.00 metros y linda zona peatonal en medio con la carrera 13C de la nomenclatura interna de la urbanización; **ESTE:** mide 12.00 metros y linda con lote 20 de la misma manzana; **OESTE:** mide 12.00 metros y linda con lote 22 de la misma manzana. - Este lote tiene un área de 72.00 metros cuadrados.- **LOTE N°22 DE LA MANZANA N°29:** Lote de terreno marcado con el N°22 de la manzana 29 en la Urbanización "LA INMACULADA", situada en el punto denominado "Los Cusules", en jurisdicción del Municipio de Soledad, cuyas medidas y linderos son las siguientes: **NORTE:** mide 6.00 metros y linda con lote 13 de la misma manzana; **SUR:** mide 6.00



metros y linda zona peatonal en medio con la carrera 13C de la nomenclatura interna de la urbanización; **ESTE:** mide 12.00 metros y linda con lote 21 de la misma manzana; **OESTE:** mide 12.00 metros y linda con lote 23 de la misma manzana.- Este lote tiene un área de 72.00 metros cuadrados.- **LOTE N°23 DE LA MANZANA N°29:** Lote de terreno marcado con el N°23 de la manzana 29 en la Urbanización "LA INMACULADA", situada en el punto denominado "Los Cusules", en jurisdicción del Municipio de Soledad, cuyas medidas y linderos son las siguientes: **NORTE:** mide 7.70 metros y linda con lote 12 de la misma manzana; **SUR:** mide 7.70 metros y linda zona peatonal en medio con la carrera 13C de la nomenclatura interna de la urbanización; **ESTE:** mide 12.00 metros y linda con lote 22 de la misma manzana; **OESTE:** mide 12.00 metros y linda con lote 24 de la misma manzana.- Este lote tiene un área de 92.40 metros cuadrados.- **LOTE N°24 DE LA MANZANA N°29:** Lote de terreno marcado con el N°24 de la manzana 29 en la Urbanización "LA INMACULADA", situada en el punto denominado "Los Cusules", en jurisdicción del Municipio de Soledad, cuyas medidas y linderos son las siguientes: **NORTE:** mide 6.00 metros y linda con lote 11 de la misma manzana; **SUR:** mide 6.00 metros y linda zona peatonal en medio con la carrera 13C de la nomenclatura interna de la urbanización; **ESTE:** mide 12.00 metros y linda con lote 23 de la misma manzana; **OESTE:** mide 12.00 metros y linda con lote 25 de la misma manzana.- Este lote tiene un área de 72.00 metros cuadrados.- **LOTE N°25 DE LA MANZANA N°29:** Lote de terreno marcado con el N°25 de la manzana 29 en la Urbanización "LA INMACULADA", situada en el punto denominado "Los Cusules", en jurisdicción del Municipio de Soledad, cuyas medidas y linderos son las siguientes: **NORTE:** mide 6.00 metros y linda con lote 10 de la misma manzana; **SUR:** mide 6.00 metros y linda zona peatonal en medio con la carrera 13C de la nomenclatura interna de la urbanización; **ESTE:** mide 12.00 metros y linda con lote 24 de la misma manzana; **OESTE:** mide 12.00 metros y linda con lote 26 de la misma manzana.- Este lote tiene un área de 72.00 metros cuadrados.- **LOTE N°26 DE LA MANZANA N°29:** Lote de terreno marcado con el N°26 de la manzana 29 en la Urbanización "LA INMACULADA", situada en el punto denominado "Los Cusules", en jurisdicción del Municipio de Soledad, cuyas medidas y linderos son las siguientes: **NORTE:** mide 6.00 metros y linda con lote 9 de la misma manzana; **SUR:** mide 6.00 metros y linda zona peatonal en medio con la carrera 13C de la nomenclatura interna de la urbanización; **ESTE:** mide 12.00 metros y linda con lote 25 de la misma manzana; **OESTE:** mide 12.00 metros y linda con lote 27 de la misma manzana.- Este lote tiene un área de 72.00 metros cuadrados.- **LOTE N°27 DE LA MANZANA N°29:** Lote de terreno marcado con el N°27 de la manzana 29 en la Urbanización "LA INMACULADA", situada en el punto denominado "Los Cusules", en jurisdicción del Municipio de Soledad, cuyas medidas y linderos son las siguientes: **NORTE:** mide 6.00 metros y linda con lote 8 de la misma manzana; **SUR:** mide 6.00 metros y linda zona peatonal en medio con la carrera 13C de la nomenclatura interna de la urbanización; **ESTE:** mide 12.00 metros y linda con lote 26 de la misma manzana; **OESTE:** mide 12.00 metros y linda con lote 28 de la misma manzana.- Este lote tiene un área de 72.00 metros cuadrados.- **LOTE N°28 DE LA MANZANA N°29:** Lote de terreno marcado con el N°28 de la manzana 29 en la Urbanización "LA INMACULADA", situada en el punto denominado "Los Cusules", en jurisdicción del Municipio de Soledad, cuyas medidas y linderos son las siguientes: **NORTE:** mide 6.00 metros y linda con lote 7 de la misma manzana; **SUR:** mide 6.00 metros y linda zona peatonal en medio con la carrera 13C de la nomenclatura interna de la urbanización; **ESTE:** mide 12.00 metros y linda con lote 27 de la misma manzana; **OESTE:** mide 12.00 metros y linda con lote 29 de la misma manzana.- Este lote tiene un área de 72.00 metros cuadrados.- **LOTE N°29 DE LA MANZANA N°29:** Lote de terreno marcado con el N°29 de la manzana 29 en la Urbanización "LA INMACULADA", situada en el punto denominado "Los Cusules", en jurisdicción del Municipio de Soledad, cuyas medidas y linderos son las siguientes: **NORTE:** mide 6.00 metros y linda con lote 6 de la misma manzana; **SUR:** mide 6.00 metros y linda zona peatonal en medio con la carrera 13C de la nomenclatura interna de la urbanización;



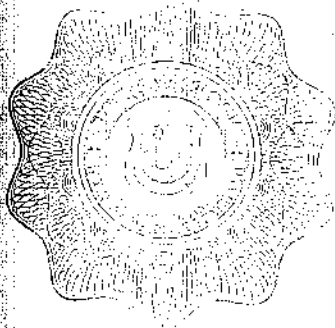
**ESTE:** mide 12.00 metros y linda con lote 28 de la misma manzana; **OESTE:** mide 12.00 metros y linda con lote 30 de la misma manzana.- Este lote tiene un área de 72.00 metros cuadrados.- **LOTE N°30 DE LA MANZANA N°29:** Lote de terreno marcado con el N°30 de la manzana 29 en la Urbanización "LA INMACULADA", situada en el punto denominado "Los Cusules", en jurisdicción del Municipio de Soledad, cuyas medidas y linderos son las siguientes: **NORTE:** mide 6.00 metros y linda con lote 5 de la misma manzana; **SUR:** mide 6.00 metros y linda zona

peatonal en medio con la carrera 13C de la nomenclatura interna de la urbanización; **ESTE:** mide 12.00 metros y linda con lote 29 de la misma manzana; **OESTE:** mide 12.00 metros y linda con lote 31 de la misma manzana.- Este lote tiene un área de 72.00 metros cuadrados.- **LOTE N°31 DE LA MANZANA N°29:** Lote de terreno marcado con el N°31 de la manzana 29 en la Urbanización "LA INMACULADA", situada en el punto denominado "Los Cusules", en jurisdicción del Municipio de Soledad, cuyas medidas y linderos son las siguientes: **NORTE:** mide 6.00 metros y linda con lote 4 de la misma manzana; **SUR:** mide 6.00 metros y linda zona peatonal en medio con la carrera 13C de la nomenclatura interna de la urbanización; **ESTE:** mide 12.00 metros y linda con lote 30 de la misma manzana; **OESTE:** mide 12.00 metros y linda con lote 32 de la misma manzana.- Este lote tiene un área de 72.00 metros cuadrados.- **LOTE N°32 DE LA MANZANA N°29:** Lote de terreno marcado con el N°32 de la manzana 29 en la Urbanización "LA INMACULADA", situada en el punto denominado "Los Cusules", en jurisdicción del Municipio de Soledad, cuyas medidas y linderos son las siguientes: **NORTE:** mide 6.00 metros y linda con lote 3 de la misma manzana; **SUR:** mide 6.00 metros y linda zona peatonal en medio con la carrera 13C de la nomenclatura interna de la urbanización; **ESTE:** mide 12.00 metros y linda con lote 31 de la misma manzana; **OESTE:** mide 12.00 metros y linda con lote 33 de la misma manzana.- Este lote tiene un área de 72.00 metros cuadrados.- **LOTE N°33 DE LA MANZANA N°29:** Lote de terreno marcado con el N°33 de la manzana 29 en la Urbanización "LA INMACULADA", situada en el punto denominado "Los Cusules", en jurisdicción del Municipio de Soledad, cuyas medidas y linderos son las siguientes: **NORTE:** mide 6.00 metros y linda con lote 2 de la misma manzana; **SUR:** mide 6.00 metros y linda zona peatonal en medio con la carrera 13C de la nomenclatura interna de la urbanización; **ESTE:** mide 12.00 metros y linda con lote 32 de la misma manzana; **OESTE:** mide 12.00 metros y linda con lote 34 de la misma manzana.- Este lote tiene un área de 72.00 metros cuadrados.- **LOTE N°34 DE LA MANZANA N°29:** Lote de terreno marcado con el N°34 de la manzana 29 en la Urbanización "LA INMACULADA", situada en el punto denominado "Los Cusules", en jurisdicción del Municipio de Soledad, cuyas medidas y linderos son las siguientes: **NORTE:** mide 7.00 metros y linda con lote 1 de la misma manzana; **SUR:** mide 7.00 metros y linda zona peatonal en medio con la carrera 13C de la nomenclatura interna de la urbanización; **ESTE:** mide 12.00 metros y linda con lote 33 de la misma manzana; **OESTE:** mide 12.00 metros y linda zona peatonal en medio con la calle 59 de la nomenclatura interna de la urbanización.- Este lote tiene un área de 84.00 metros cuadrados.

#### MANZANA N°30

**LOTE N°1 DE LA MANZANA N°30:** Lote de terreno marcado con el N°1 de la manzana 30 en la Urbanización "LA INMACULADA", situada en el punto denominado "Los Cusules", en jurisdicción del Municipio de Soledad, cuyas medidas y linderos son las siguientes: **NORTE:** mide 7.00 metros y linda zona peatonal en medio con la carrera 13E de la nomenclatura interna de la urbanización; **SUR:** mide 7.00 metros y linda con lote 35 de la misma manzana; **ESTE:** mide 12.00 metros y linda con lote 2 de la misma manzana; **OESTE:** mide 12.00 metros y linda zona peatonal en medio con la calle 59 de la nomenclatura interna de la urbanización.- Este lote tiene un área de 84.00 metros cuadrados.- **LOTE N°2 DE LA MANZANA N°30:** Lote de terreno marcado con el N°2 de la manzana 30 en la Urbanización "LA INMACULADA", situada en el punto

denominado "Los Cusules", en jurisdicción del Municipio de Soledad, cuyas medidas y linderos son las siguientes: **NORTE:** mide 7.00 metros y linda zona peatonal en medio con la carrera 13E de la nomenclatura interna de la urbanización; **SUR:** mide 7.00 metros y linda con lote 34 de la misma manzana; **ESTE:** mide 12.00 metros y linda con lote 3 de la misma manzana; **OESTE:** mide 12.00 metros y linda con lote 1 de la misma manzana.- Este lote tiene un área de 84.00 metros cuadrados.- **LOTE N°3 DE LA MANZANA N°30:** Lote de terreno marcado con el N°3 de la manzana 30 en la Urbanización "LA INMACULADA", situada en el punto denominado "Los Cusules", en jurisdicción del Municipio de Soledad, cuyas medidas y linderos son las siguientes: **NORTE:** mide 6.00 metros y linda zona peatonal en medio con la carrera 13E de la nomenclatura interna de la urbanización; **SUR:** mide 6.00 metros y linda con lote 33 de la misma manzana; **ESTE:** mide 12.00 metros y linda con lote 4 de la misma manzana; **OESTE:** mide 12.00 metros y linda con lote 2 de la misma manzana.- Este lote tiene un área de 72.00 metros cuadrados.- **LOTE N°4 DE LA MANZANA N°30:** Lote de terreno marcado con el N°4 de la manzana 30 en la Urbanización "LA INMACULADA", situada en el punto denominado "Los Cusules", en jurisdicción del Municipio de Soledad, cuyas medidas y linderos son las siguientes: **NORTE:** mide 6.00 metros y linda zona peatonal en medio con la carrera 13E de la nomenclatura interna de la urbanización; **SUR:** mide 6.00 metros y linda con lote 32 de la misma manzana; **ESTE:** mide 12.00 metros y linda con lote 5 de la misma manzana; **OESTE:** mide 12.00 metros y linda con lote 3 de la misma manzana.- Este lote tiene un área de 72.00 metros cuadrados.- **LOTE N°5 DE LA MANZANA N°30:** Lote de terreno marcado con el N°5 de la manzana 30 en la Urbanización "LA INMACULADA", situada en el punto denominado "Los Cusules", en jurisdicción del Municipio de Soledad, cuyas medidas y linderos son las siguientes: **NORTE:** mide 6.00 metros y linda zona peatonal en medio con la carrera 13E de la nomenclatura interna de la urbanización; **SUR:** mide 6.00 metros y linda con lote 31 de la misma manzana; **ESTE:** mide 12.00 metros y linda con lote 6 de la misma manzana; **OESTE:** mide 12.00 metros y linda con lote 4 de la misma manzana.- Este lote tiene un área de 72.00 metros cuadrados.- **LOTE N°6 DE LA MANZANA N°30:** Lote de terreno marcado con el N°6 de la manzana 30 en la Urbanización "LA INMACULADA", situada en el punto denominado "Los Cusules", en jurisdicción del Municipio de Soledad, cuyas medidas y linderos son las siguientes: **NORTE:** mide 6.00 metros y linda zona peatonal en medio con la carrera 13E de la nomenclatura interna de la urbanización; **SUR:** mide 6.00 metros y linda con lote 30 de la misma manzana; **ESTE:** mide 12.00 metros y linda con lote 7 de la misma manzana; **OESTE:** mide 12.00 metros y linda con lote 5 de la misma manzana.- Este lote tiene un área de 72.00 metros cuadrados.- **LOTE N°7 DE LA MANZANA N°30:** Lote de terreno marcado con el N°7 de la manzana 30 en la Urbanización "LA INMACULADA", situada en el punto denominado "Los Cusules", en jurisdicción del Municipio de Soledad, cuyas medidas y linderos son las siguientes: **NORTE:** mide 6.00 metros y linda zona peatonal en medio con la carrera 13E de la nomenclatura interna de la urbanización; **SUR:** mide 6.00 metros y linda con lote 29 de la misma manzana; **ESTE:** mide 12.00 metros y linda con lote 8 de la misma manzana; **OESTE:** mide 12.00 metros y linda con lote 6 de la misma manzana.- Este lote tiene un área de 72.00 metros cuadrados.- **LOTE N°8 DE LA MANZANA N°30:** Lote de terreno marcado con el N°8 de la manzana 30 en la Urbanización "LA INMACULADA", situada en el punto denominado "Los Cusules", en jurisdicción del Municipio de Soledad, cuyas medidas y linderos son las siguientes: **NORTE:** mide 6.00 metros y linda zona peatonal en medio con la carrera 13E de la nomenclatura interna de la urbanización; **SUR:** mide 6.00 metros y linda con lote 28 de la misma manzana; **ESTE:** mide 12.00 metros y linda con lote 9 de la misma manzana; **OESTE:** mide 12.00 metros y linda con lote 7 de la misma manzana.- Este lote tiene un área de 72.00 metros cuadrados.- **LOTE N°9 DE LA MANZANA N°30:** Lote de terreno marcado con el N°9 de la manzana 30 en la Urbanización "LA INMACULADA", situada en el punto denominado "Los Cusules", en jurisdicción del Municipio de Soledad, cuyas medidas y linderos son las siguientes: **NORTE:** mide 6.00 metros y linda zona peatonal en medio con la carrera 13E de la nomenclatura interna de la



NOTARIA 1ª DEL CÍRCULO DE SOLEDAD ATLÁNTICO  
**COPIA SIMPLE**  
 NO PRESTA MÉRITO PROBATORIO

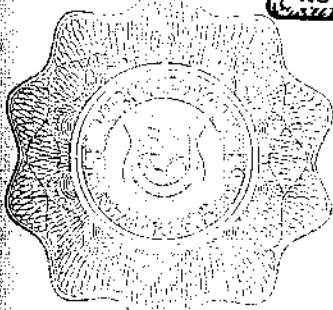
29074993

urbanización; **SUR:** mide 6.00 metros y linda con lote 27 de la misma manzana; **ESTE:** mide 12.00 metros y linda con lote 10 de la misma manzana; **OESTE:** mide 12.00 metros y linda con lote 8 de la misma manzana. - Este lote tiene un área de 72.00 metros cuadrados. - **LOTE N°10 DE LA MANZANA N°30:** Lote de terreno marcado con el N°10 de la manzana 30 en la Urbanización "LA INMACULADA", situada en el punto denominado "Los Cusules", en jurisdicción del Municipio de Soledad, cuyas medidas y linderos son las siguientes: **NORTE:** mide 7.00 metros y linda zona peatonal en medio con la carrera 13E de la nomenclatura interna de la urbanización; **SUR:** mide 7.00 metros y linda con lote 26 de la misma manzana; **ESTE:** mide 12.00 metros y linda con lote 11 de la misma manzana; **OESTE:** mide 12.00 metros y linda con lote 9 de la misma manzana. - Este lote tiene un área de 84.00 metros cuadrados. - **LOTE N°11 DE LA MANZANA N°30:** Lote de terreno marcado con el N°11 de la manzana 30 en la Urbanización "LA INMACULADA", situada en el punto denominado "Los Cusules", en jurisdicción del Municipio de Soledad, cuyas medidas y linderos son las siguientes: **NORTE:** mide 6.00 metros y linda zona peatonal en medio con la carrera 13E de la nomenclatura interna de la urbanización; **SUR:** mide 6.00 metros y linda con lote 25 de la misma manzana; **ESTE:** mide 12.00 metros y linda con lote 12 de la misma manzana; **OESTE:** mide 12.00 metros y linda con lote 10 de la misma manzana. - Este lote tiene un área de 72.00 metros cuadrados. - **LOTE N°12 DE LA MANZANA N°30:** Lote de terreno marcado con el N°12 de la manzana 30 en la Urbanización "LA INMACULADA", situada en el punto denominado "Los Cusules", en jurisdicción del Municipio de Soledad, cuyas medidas y linderos son las siguientes: **NORTE:** mide 6.00 metros y linda zona peatonal en medio con la carrera 13E de la nomenclatura interna de la urbanización; **SUR:** mide 6.00 metros y linda con lotes 23 y 24 de la misma manzana; **ESTE:** mide 12.00 metros y linda con lote 13 de la misma manzana; **OESTE:** mide 12.00 metros y linda con lote 11 de la misma manzana. - Este lote tiene un área de 72.00 metros cuadrados. - **LOTE N°13 DE LA MANZANA N°30:** Lote de terreno marcado con el N°13 de la manzana 30 en la Urbanización "LA INMACULADA", situada en el punto denominado "Los Cusules", en jurisdicción del Municipio de Soledad, cuyas medidas y linderos son las siguientes: **NORTE:** mide 6.00 metros y linda zona peatonal en medio con la carrera 13E de la nomenclatura interna de la urbanización; **SUR:** mide 6.00 metros y linda con lote 22 de la misma manzana; **ESTE:** mide 12.00 metros y linda con lote 14 de la misma manzana; **OESTE:** mide 12.00 metros y linda con lote 12 de la misma manzana. - Este lote tiene un área de 72.00 metros cuadrados. - **LOTE N°14 DE LA MANZANA N°30:** Lote de terreno marcado con el N°14 de la manzana 30 en la Urbanización "LA INMACULADA", situada en el punto denominado "Los Cusules", en jurisdicción del Municipio de Soledad, cuyas medidas y linderos son las siguientes: **NORTE:** mide 6.00 metros y linda zona peatonal en medio con la carrera 13E de la nomenclatura interna de la urbanización; **SUR:** mide 6.00 metros y linda con lote 21 de la misma manzana; **ESTE:** mide 12.00 metros y linda con lote 15 de la misma manzana; **OESTE:** mide 12.00 metros y linda con lote 13 de la misma manzana. - Este lote tiene un área de 72.00 metros cuadrados. - **LOTE N°15 DE LA MANZANA N°30:** Lote de terreno marcado con el N°15 de la manzana 30 en la Urbanización "LA INMACULADA", situada en el punto denominado "Los Cusules", en jurisdicción del Municipio de Soledad, cuyas medidas y linderos son las siguientes: **NORTE:** mide 6.00 metros y linda zona peatonal en medio con la carrera 13E de la nomenclatura interna de la urbanización; **SUR:** mide 6.00 metros y linda con lote 20 de la misma manzana; **ESTE:** mide 12.00 metros y linda con lote 16 de la misma manzana; **OESTE:** mide 12.00 metros y linda con lote 14 de la misma manzana. - Este lote tiene un área de 72.00 metros cuadrados. - **LOTE N°16 DE LA MANZANA N°30:** Lote de terreno marcado con el N°16 de la manzana 30 en la Urbanización "LA INMACULADA", situada en el punto denominado "Los Cusules", en jurisdicción del Municipio de Soledad, cuyas medidas y linderos son las siguientes: **NORTE:** mide 6.00 metros y linda zona

peatonal en medio con la carrera 13E de la nomenclatura interna de la urbanización; **SUR:** mide 6.00 metros y linda con lote 19 de la misma manzana; **ESTE:** mide 12.00 metros y linda con lote 17 de la misma manzana; **OESTE:** mide 12.00 metros y linda con lote 15 de la misma manzana.- Este lote tiene un área de 72.00 metros cuadrados.- **LOTE N°17 DE LA MANZANA N°30:** Lote de terreno marcado con el N°17 de la manzana 30 en la Urbanización "LA INMACULADA", situada en el punto denominado "Los Cusules", en jurisdicción del Municipio de Soledad, cuyas medidas y linderos son las siguientes: **NORTE:** mide 7.00 metros y linda zona peatonal en medio con la carrera 13E de la nomenclatura interna de la urbanización; **SUR:** mide 7.00 metros y linda con lote 18 de la misma manzana; **ESTE:** mide 12.00 metros y linda zona peatonal en medio con la calle 58 de la nomenclatura interna de la urbanización; **OESTE:** mide 12.00 metros y linda con lote 16 de la misma manzana.- Este lote tiene un área de 84.00 metros cuadrados.- **LOTE N°18 DE LA MANZANA N°30:** Lote de terreno marcado con el N°18 de la manzana 30 en la Urbanización "LA INMACULADA", situada en el punto denominado "Los Cusules", en jurisdicción del Municipio de Soledad, cuyas medidas y linderos son las siguientes: **NORTE:** mide 7.00 metros y linda con lote 17 de la misma manzana; **SUR:** mide 7.00 metros y linda zona peatonal en medio con la carrera 13D de la nomenclatura interna de la urbanización; **ESTE:** mide 12.00 metros y linda zona peatonal en medio con la calle 58 de la nomenclatura interna de la urbanización; **OESTE:** mide 12.00 metros y linda con lote 19 de la misma manzana.- Este lote tiene un área de 84.00 metros cuadrados.- **LOTE N°19 DE LA MANZANA N°30:** Lote de terreno marcado con el N°19 de la manzana 30 en la Urbanización "LA INMACULADA", situada en el punto denominado "Los Cusules", en jurisdicción del Municipio de Soledad, cuyas medidas y linderos son las siguientes: **NORTE:** mide 6.00 metros y linda con lote 16 de la misma manzana; **SUR:** mide 6.00 metros y linda zona peatonal en medio con la carrera 13D de la nomenclatura interna de la urbanización; **ESTE:** mide 12.00 metros y linda con lote 18 de la misma manzana; **OESTE:** mide 12.00 metros y linda con lote 20 de la misma manzana.- Este lote tiene un área de 72.00 metros cuadrados.- **LOTE N°20 DE LA MANZANA N°30:** Lote de terreno marcado con el N°20 de la manzana 30 en la Urbanización "LA INMACULADA", situada en el punto denominado "Los Cusules", en jurisdicción del Municipio de Soledad, cuyas medidas y linderos son las siguientes: **NORTE:** mide 6.00 metros y linda con lote 15 de la misma manzana; **SUR:** mide 6.00 metros y linda zona peatonal en medio con la carrera 13D de la nomenclatura interna de la urbanización; **ESTE:** mide 12.00 metros y linda con lote 19 de la misma manzana; **OESTE:** mide 12.00 metros y linda con lote 21 de la misma manzana.- Este lote tiene un área de 72.00 metros cuadrados.- **LOTE N°21 DE LA MANZANA N°30:** Lote de terreno marcado con el N°21 de la manzana 30 en la Urbanización "LA INMACULADA", situada en el punto denominado "Los Cusules", en jurisdicción del Municipio de Soledad, cuyas medidas y linderos son las siguientes: **NORTE:** mide 6.00 metros y linda con lote 14 de la misma manzana; **SUR:** mide 6.00 metros y linda zona peatonal en medio con la carrera 13D de la nomenclatura interna de la urbanización; **ESTE:** mide 12.00 metros y linda con lote 20 de la misma manzana; **OESTE:** mide 12.00 metros y linda con lote 22 de la misma manzana.- Este lote tiene un área de 72.00 metros cuadrados.- **LOTE N°22 DE LA MANZANA N°30:** Lote de terreno marcado con el N°22 de la manzana 30 en la Urbanización "LA INMACULADA", situada en el punto denominado "Los Cusules", en jurisdicción del Municipio de Soledad, cuyas medidas y linderos son las siguientes: **NORTE:** mide 6.00 metros y linda con lote 13 de la misma manzana; **SUR:** mide 6.00 metros y linda zona peatonal en medio con la carrera 13D de la nomenclatura interna de la urbanización; **ESTE:** mide 12.00 metros y linda con lote 21 de la misma manzana; **OESTE:** mide 12.00 metros y linda con lote 23 de la misma manzana.- Este lote tiene un área de 72.00 metros cuadrados.- **LOTE N°23 DE LA MANZANA N°30:** Lote de terreno marcado con el N°23 de la manzana 30 en la Urbanización "LA INMACULADA", situada en el punto denominado "Los Cusules", en jurisdicción del Municipio de Soledad, cuyas medidas y linderos son las siguientes: **NORTE:** mide 3.00 metros y linda con lote 12 de la misma manzana; **SUR:** mide 3.00



29074994



metros y linda zona peatonal en medio con la carrera 13D de la nomenclatura interna de la urbanización; **ESTE:** mide 12.00 metros y linda con lote 22 de la misma manzana; **OESTE:** mide 12.00 metros y linda con lote 24 de la misma manzana.- Este lote tiene un área de 36.00 metros cuadrados.- **LOTE N°24 DE LA MANZANA N°30:** Lote de terreno marcado con el N°24 de la manzana 30 en la Urbanización "LA INMACULADA", situada en el punto denominado "Los Cusules", en jurisdicción del Municipio de Soledad, cuyas medidas y linderos son las siguientes:

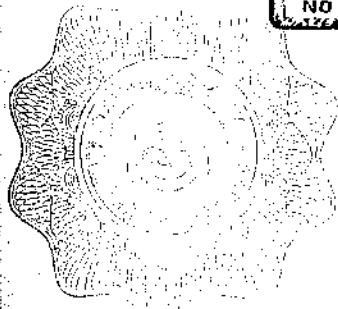
**NORTE:** mide 3.00 metros y linda con lote 12 de la misma manzana; **SUR:** mide 3.00 metros y linda zona peatonal en medio con la carrera 13D de la nomenclatura interna de la urbanización; **ESTE:** mide 12.00 metros y linda con lote 23 de la misma manzana; **OESTE:** mide 12.00 metros y linda con lote 25 de la misma manzana.- Este lote tiene un área de 36.00 metros cuadrados.- **LOTE N°25 DE LA MANZANA N°30:** Lote de terreno marcado con el N°25 de la manzana 30 en la Urbanización "LA INMACULADA", situada en el punto denominado "Los Cusules", en jurisdicción del Municipio de Soledad, cuyas medidas y linderos son las siguientes: **NORTE:** mide 6.00 metros y linda con lote 11 de la misma manzana; **SUR:** mide 6.00 metros y linda zona peatonal en medio con la carrera 13D de la nomenclatura interna de la urbanización; **ESTE:** mide 12.00 metros y linda con lote 24 de la misma manzana; **OESTE:** mide 12.00 metros y linda con lote 26 de la misma manzana.- Este lote tiene un área de 72.00 metros cuadrados.- **LOTE N°26 DE LA MANZANA N°30:** Lote de terreno marcado con el N°26 de la manzana 30 en la Urbanización "LA INMACULADA", situada en el punto denominado "Los Cusules", en jurisdicción del Municipio de Soledad, cuyas medidas y linderos son las siguientes: **NORTE:** mide 6.00 metros y linda con lote 10 de la misma manzana; **SUR:** mide 6.00 metros y linda zona peatonal en medio con la carrera 13D de la nomenclatura interna de la urbanización; **ESTE:** mide 12.00 metros y linda con lote 25 de la misma manzana; **OESTE:** mide 12.00 metros y linda con lote 27 de la misma manzana.- Este lote tiene un área de 72.00 metros cuadrados.- **LOTE N°27 DE LA MANZANA N°30:** Lote de terreno marcado con el N°27 de la manzana 30 en la Urbanización "LA INMACULADA", situada en el punto denominado "Los Cusules", en jurisdicción del Municipio de Soledad, cuyas medidas y linderos son las siguientes: **NORTE:** mide 6.00 metros y linda con lote 8 de la misma manzana; **SUR:** mide 6.00 metros y linda zona peatonal en medio con la carrera 13D de la nomenclatura interna de la urbanización; **ESTE:** mide 12.00 metros y linda con lote 26 de la misma manzana; **OESTE:** mide 12.00 metros y linda con lote 28 de la misma manzana.- Este lote tiene un área de 72.00 metros cuadrados.- **LOTE N°28 DE LA MANZANA N°30:** Lote de terreno marcado con el N°28 de la manzana 30 en la Urbanización "LA INMACULADA", situada en el punto denominado "Los Cusules", en jurisdicción del Municipio de Soledad, cuyas medidas y linderos son las siguientes: **NORTE:** mide 6.00 metros y linda con lote 8 de la misma manzana; **SUR:** mide 6.00 metros y linda zona peatonal en medio con la carrera 13D de la nomenclatura interna de la urbanización; **ESTE:** mide 12.00 metros y linda con lote 27 de la misma manzana; **OESTE:** mide 12.00 metros y linda con lote 29 de la misma manzana.- Este lote tiene un área de 72.00 metros cuadrados.- **LOTE N°29 DE LA MANZANA N°30:** Lote de terreno marcado con el N°29 de la manzana 30 en la Urbanización "LA INMACULADA", situada en el punto denominado "Los Cusules", en jurisdicción del Municipio de Soledad, cuyas medidas y linderos son las siguientes: **NORTE:** mide 6.00 metros y linda con lote 7 de la misma manzana; **SUR:** mide 6.00 metros y linda zona peatonal en medio con la carrera 13D de la nomenclatura interna de la urbanización; **ESTE:** mide 12.00 metros y linda con lote 28 de la misma manzana; **OESTE:** mide 12.00 metros y linda con lote 30 de la misma manzana.- Este lote tiene un área de 72.00 metros cuadrados.- **LOTE N°30 DE LA MANZANA N°30:** Lote de terreno marcado con el N°30 de la manzana 30 en la Urbanización "LA INMACULADA", situada en el punto denominado "Los Cusules", en jurisdicción del Municipio de Soledad, cuyas medidas y linderos son las siguientes:



**NORTE:** mide 6.00 metros y linda con lote 6 de la misma manzana; **SUR:** mide 6.00 metros y linda zona peatonal en medio con la carrera 13D de la nomenclatura interna de la urbanización; **ESTE:** mide 12.00 metros y linda con lote 29 de la misma manzana; **OESTE:** mide 12.00 metros y linda con lote 31 de la misma manzana.- Este lote tiene un área de 72.00 metros cuadrados.- **LOTE N°31 DE LA MANZANA N°30:** Lote de terreno marcado con el N°31 de la manzana 30 en la Urbanización "LA INMACULADA", situada en el punto denominado "Los Cusules", en jurisdicción del Municipio de Soledad, cuyas medidas y linderos son las siguientes: **NORTE:** mide 6.00 metros y linda con lote 5 de la misma manzana; **SUR:** mide 6.00 metros y linda zona peatonal en medio con la carrera 13D de la nomenclatura interna de la urbanización; **ESTE:** mide 12.00 metros y linda con lote 30 de la misma manzana; **OESTE:** mide 12.00 metros y linda con lote 32 de la misma manzana.- Este lote tiene un área de 72.00 metros cuadrados.- **LOTE N°32 DE LA MANZANA N°30:** Lote de terreno marcado con el N°32 de la manzana 30 en la Urbanización "LA INMACULADA", situada en el punto denominado "Los Cusules", en jurisdicción del Municipio de Soledad, cuyas medidas y linderos son las siguientes: **NORTE:** mide 6.00 metros y linda con lote 4 de la misma manzana; **SUR:** mide 6.00 metros y linda zona peatonal en medio con la carrera 13D de la nomenclatura interna de la urbanización; **ESTE:** mide 12.00 metros y linda con lote 31 de la misma manzana; **OESTE:** mide 12.00 metros y linda con lote 33 de la misma manzana.- Este lote tiene un área de 72.00 metros cuadrados.- **LOTE N°33 DE LA MANZANA N°30:** Lote de terreno marcado con el N°33 de la manzana 30 en la Urbanización "LA INMACULADA", situada en el punto denominado "Los Cusules", en jurisdicción del Municipio de Soledad, cuyas medidas y linderos son las siguientes: **NORTE:** mide 6.00 metros y linda con lote 3 de la misma manzana; **SUR:** mide 6.00 metros y linda zona peatonal en medio con la carrera 13D de la nomenclatura interna de la urbanización; **ESTE:** mide 12.00 metros y linda con lote 32 de la misma manzana; **OESTE:** mide 12.00 metros y linda con lote 34 de la misma manzana.- Este lote tiene un área de 72.00 metros cuadrados.- **LOTE N°34 DE LA MANZANA N°30:** Lote de terreno marcado con el N°34 de la manzana 30 en la Urbanización "LA INMACULADA", situada en el punto denominado "Los Cusules", en jurisdicción del Municipio de Soledad, cuyas medidas y linderos son las siguientes: **NORTE:** mide 7.00 metros y linda con lote 2 de la misma manzana; **SUR:** mide 7.00 metros y linda zona peatonal en medio con la carrera 13D de la nomenclatura interna de la urbanización; **ESTE:** mide 12.00 metros y linda con lote 33 de la misma manzana; **OESTE:** mide 12.00 metros y linda con lote 35 de la misma manzana.- Este lote tiene un área de 84.00 metros cuadrados.- **LOTE N°35 DE LA MANZANA N°30:** Lote de terreno marcado con el N°35 de la manzana 30 en la Urbanización "LA INMACULADA", situada en el punto denominado "Los Cusules", en jurisdicción del Municipio de Soledad, cuyas medidas y linderos son las siguientes: **NORTE:** mide 7.00 metros y linda con lote 1 de la misma manzana; **SUR:** mide 7.00 metros y linda zona peatonal en medio con la carrera 13D de la nomenclatura interna de la urbanización; **ESTE:** mide 12.00 metros y linda con lote 34 de la misma manzana; **OESTE:** mide 12.00 metros y linda zona peatonal en medio con la calle 59 de la nomenclatura interna de la urbanización.- Este lote tiene un área de 84.00 metros cuadrados.-

#### MANZANA N°31

**LOTE N°1 DE LA MANZANA N°31:** Lote de terreno marcado con el N°1 de la manzana 31 en la Urbanización "LA INMACULADA", situada en el punto denominado "Los Cusules", en jurisdicción del Municipio de Soledad, cuyas medidas y linderos son las siguientes: **NORTE:** mide 7.00 metros y linda zona peatonal en medio con la carrera 13F de la nomenclatura interna de la urbanización; **SUR:** mide 7.00 metros y linda con lote 35 de la misma manzana; **ESTE:** mide 12.00 metros y linda con lote 2 de la misma manzana; **OESTE:** mide 12.00 metros y linda zona peatonal en medio con la calle 59 de la nomenclatura interna de la urbanización.- Este lote tiene un área de 84.00 metros cuadrados.- **LOTE N°2 DE LA MANZANA N°31:** Lote de terreno marcado con el N°2 de la manzana 31 en la Urbanización "LA INMACULADA", situada en el punto



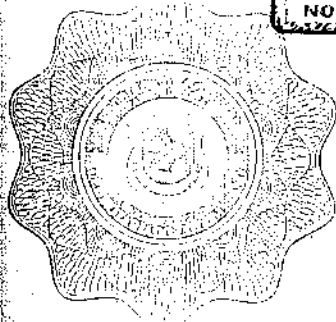
denominado "Los Cusules", en jurisdicción del Municipio de Soledad, cuyas medidas y linderos son las siguientes: **NORTE:** mide 6.00 metros y linda zona peatonal en medio con la carrera 13F de la nomenclatura interna de la urbanización; **SUR:** mide 6.00 metros y linda con lote 34 de la misma manzana; **ESTE:** mide 12.00 metros y linda con lote 3 de la misma manzana; **OESTE:** mide 12.00 metros y linda con lote 1 de la misma manzana. - Este lote tiene un área de 72.00 metros cuadrados. - **LOTE N°3 DE LA MANZANA N°31:** Lote de terreno marcado con el

N°3 de la manzana 31 en la Urbanización "LA INMACULADA", situada en el punto denominado "Los Cusules", en jurisdicción del Municipio de Soledad, cuyas medidas y linderos son las siguientes: **NORTE:** mide 6.00 metros y linda zona peatonal en medio con la carrera 13F de la nomenclatura interna de la urbanización; **SUR:** mide 6.00 metros y linda con lote 33 de la misma manzana; **ESTE:** mide 12.00 metros y linda con lote 4 de la misma manzana; **OESTE:** mide 12.00 metros y linda con lote 2 de la misma manzana. - Este lote tiene un área de 72.00 metros cuadrados. - **LOTE N°4 DE LA MANZANA N°31:** Lote de terreno marcado con el N°4 de la manzana 31 en la Urbanización "LA INMACULADA", situada en el punto denominado "Los Cusules", en jurisdicción del Municipio de Soledad, cuyas medidas y linderos son las siguientes: **NORTE:** mide 6.00 metros y linda zona peatonal en medio con la carrera 13F de la nomenclatura interna de la urbanización; **SUR:** mide 6.00 metros y linda con lote 32 de la misma manzana; **ESTE:** mide 12.00 metros y linda con lote 5 de la misma manzana; **OESTE:** mide 12.00 metros y linda con lote 3 de la misma manzana. - Este lote tiene un área de 72.00 metros cuadrados. - **LOTE N°5 DE LA MANZANA N°31:** Lote de terreno marcado con el N°5 de la manzana 31 en la Urbanización "LA INMACULADA", situada en el punto denominado "Los Cusules", en jurisdicción del Municipio de Soledad, cuyas medidas y linderos son las siguientes: **NORTE:** mide 6.00 metros y linda zona peatonal en medio con la carrera 13F de la nomenclatura interna de la urbanización; **SUR:** mide 6.00 metros y linda con lote 31 de la misma manzana; **ESTE:** mide 12.00 metros y linda con lote 6 de la misma manzana; **OESTE:** mide 12.00 metros y linda con lote 4 de la misma manzana. - Este lote tiene un área de 72.00 metros cuadrados. - **LOTE N°6 DE LA MANZANA N°31:** Lote de terreno marcado con el N°6 de la manzana 31 en la Urbanización "LA INMACULADA", situada en el punto denominado "Los Cusules", en jurisdicción del Municipio de Soledad, cuyas medidas y linderos son las siguientes: **NORTE:** mide 6.00 metros y linda zona peatonal en medio con la carrera 13F de la nomenclatura interna de la urbanización; **SUR:** mide 6.00 metros y linda con lote 30 de la misma manzana; **ESTE:** mide 12.00 metros y linda con lote 7 de la misma manzana; **OESTE:** mide 12.00 metros y linda con lote 5 de la misma manzana. - Este lote tiene un área de 72.00 metros cuadrados. - **LOTE N°7 DE LA MANZANA N°31:** Lote de terreno marcado con el N°7 de la manzana 31 en la Urbanización "LA INMACULADA", situada en el punto denominado "Los Cusules", en jurisdicción del Municipio de Soledad, cuyas medidas y linderos son las siguientes: **NORTE:** mide 6.00 metros y linda zona peatonal en medio con la carrera 13F de la nomenclatura interna de la urbanización; **SUR:** mide 6.00 metros y linda con lote 29 de la misma manzana; **ESTE:** mide 12.00 metros y linda con lote 8 de la misma manzana; **OESTE:** mide 12.00 metros y linda con lote 6 de la misma manzana. - Este lote tiene un área de 72.00 metros cuadrados. - **LOTE N°8 DE LA MANZANA N°31:** Lote de terreno marcado con el N°8 de la manzana 31 en la Urbanización "LA INMACULADA", situada en el punto denominado "Los Cusules", en jurisdicción del Municipio de Soledad, cuyas medidas y linderos son las siguientes: **NORTE:** mide 6.00 metros y linda zona peatonal en medio con la carrera 13F de la nomenclatura interna de la urbanización; **SUR:** mide 6.00 metros y linda con lote 28 de la misma manzana; **ESTE:** mide 12.00 metros y linda con lote 9 de la misma manzana; **OESTE:** mide 12.00 metros y linda con lote 7 de la misma manzana. - Este lote tiene un área de 72.00 metros cuadrados. - **LOTE N°9 DE LA MANZANA N°31:** Lote de terreno marcado con el N°9 de la manzana 31 en la

Urbanización "LA INMACULADA", situada en el punto denominado "Los Cusules", en jurisdicción del Municipio de Soledad, cuyas medidas y linderos son las siguientes: **NORTE:** mide 6.00 metros y linda zona peatonal en medio con la carrera 13F de la nomenclatura interna de la urbanización; **SUR:** mide 6.00 metros y linda con lote 27 de la misma manzana; **ESTE:** mide 12.00 metros y linda con lote 10 de la misma manzana; **OESTE:** mide 12.00 metros y linda con lote 8 de la misma manzana.- Este lote tiene un área de 72.00 metros cuadrados.- **LOTE N°10 DE LA MANZANA N°31:** Lote de terreno marcado con el N°10 de la manzana 31 en la Urbanización "LA INMACULADA", situada en el punto denominado "Los Cusules", en jurisdicción del Municipio de Soledad, cuyas medidas y linderos son las siguientes: **NORTE:** mide 6.00 metros y linda zona peatonal en medio con la carrera 13F de la nomenclatura interna de la urbanización; **SUR:** mide 6.00 metros y linda con lote 26 de la misma manzana; **ESTE:** mide 12.00 metros y linda con lote 11 de la misma manzana; **OESTE:** mide 12.00 metros y linda con lote 9 de la misma manzana.- Este lote tiene un área de 72.00 metros cuadrados.- **LOTE N°11 DE LA MANZANA N°31:** Lote de terreno marcado con el N°11 de la manzana 31 en la Urbanización "LA INMACULADA", situada en el punto denominado "Los Cusules", en jurisdicción del Municipio de Soledad, cuyas medidas y linderos son las siguientes: **NORTE:** mide 6.00 metros y linda zona peatonal en medio con la carrera 13F de la nomenclatura interna de la urbanización; **SUR:** mide 6.00 metros y linda con lote 25 de la misma manzana; **ESTE:** mide 12.00 metros y linda con lote 12 de la misma manzana; **OESTE:** mide 12.00 metros y linda con lote 10 de la misma manzana.- Este lote tiene un área de 72.00 metros cuadrados.- **LOTE N°12 DE LA MANZANA N°31:** Lote de terreno marcado con el N°12 de la manzana 31 en la Urbanización "LA INMACULADA", situada en el punto denominado "Los Cusules", en jurisdicción del Municipio de Soledad, cuyas medidas y linderos son las siguientes: **NORTE:** mide 6.00 metros y linda zona peatonal en medio con la carrera 13F de la nomenclatura interna de la urbanización; **SUR:** mide 6.00 metros y linda con lote 23 de la misma manzana y en parte con lote 24 de la misma manzana; **ESTE:** mide 12.00 metros y linda con lote 13 de la misma manzana; **OESTE:** mide 12.00 metros y linda con lote 11 de la misma manzana.- Este lote tiene un área de 72.00 metros cuadrados.- **LOTE N°13 DE LA MANZANA N°31:** Lote de terreno marcado con el N°13 de la manzana 31 en la Urbanización "LA INMACULADA", situada en el punto denominado "Los Cusules", en jurisdicción del Municipio de Soledad, cuyas medidas y linderos son las siguientes: **NORTE:** mide 6.00 metros y linda zona peatonal en medio con la carrera 13F de la nomenclatura interna de la urbanización; **SUR:** mide 6.00 metros y linda con parte de los lotes 22 y 23 de la misma manzana; **ESTE:** mide 12.00 metros y linda con lote 14 de la misma manzana; **OESTE:** mide 12.00 metros y linda con lote 12 de la misma manzana.- Este lote tiene un área de 72.00 metros cuadrados.- **LOTE N°14 DE LA MANZANA N°31:** Lote de terreno marcado con el N°14 de la manzana 31 en la Urbanización "LA INMACULADA", situada en el punto denominado "Los Cusules", en jurisdicción del Municipio de Soledad, cuyas medidas y linderos son las siguientes: **NORTE:** mide 6.00 metros y linda zona peatonal en medio con la carrera 13F de la nomenclatura interna de la urbanización; **SUR:** mide 6.00 metros y linda con parte de los lotes 21 y 22 de la misma manzana; **ESTE:** mide 12.00 metros y linda con lote 15 de la misma manzana; **OESTE:** mide 12.00 metros y linda con lote 13 de la misma manzana.- Este lote tiene un área de 72.00 metros cuadrados.- **LOTE N°15 DE LA MANZANA N°31:** Lote de terreno marcado con el N°15 de la manzana 31 en la Urbanización "LA INMACULADA", situada en el punto denominado "Los Cusules", en jurisdicción del Municipio de Soledad, cuyas medidas y linderos son las siguientes: **NORTE:** mide 6.00 metros y linda zona peatonal en medio con la carrera 13f de la nomenclatura interna de la urbanización; **SUR:** mide 6.00 metros y linda con parte de los lotes 20 y 21 de la misma manzana; **ESTE:** mide 12.00 metros y linda con lote 16 de la misma manzana; **OESTE:** mide 12.00 metros y linda con lote 14 de la misma manzana.- Este lote tiene un área de 72.00 metros cuadrados.- **LOTE N°16 DE LA MANZANA N°31:** Lote de terreno marcado con el N°16 de la manzana 31 en la Urbanización "LA INMACULADA", situada en el punto




29075485



denominado "Los Cusules", en jurisdicción del Municipio de Soledad, cuyas medidas y linderos son las siguientes: **NORTE:** mide 8.85 metros y linda zona peatonal en medio con la carrera 13F de la nomenclatura interna de la urbanización; **SUR:** mide 8.85 metros y linda con lote 19 de la misma manzana y en parte con lote 20 de la misma manzana; **ESTE:** mide 12.00 metros y linda con lote 17 de la misma manzana; **OESTE:** mide 12.00 metros y linda con lote 15 de la misma manzana.- Este lote tiene un área de 103.80 metros cuadrados.- **LOTE N°17 DE LA**

**MANZANA N°31:** Lote de terreno marcado con el N°17 de la manzana 31 en la Urbanización "LA INMACULADA", situada en el punto denominado "Los Cusules", en jurisdicción del Municipio de Soledad, cuyas medidas y linderos son las siguientes: **NORTE:** mide 7.00 metros y linda zona peatonal en medio con la carrera 13F de la nomenclatura interna de la urbanización; **SUR:** mide 7.00 metros y linda con lote 18 de la misma manzana; **ESTE:** mide 12.00 metros y linda zona peatonal en medio con la calle 58 de la nomenclatura interna de la urbanización; **OESTE:** mide 12.00 metros y linda con lote 16 de la misma manzana.- Este lote tiene un área de 84.00 metros cuadrados.- **LOTE N°18 DE LA MANZANA N°31:** Lote de terreno marcado con el N°18 de la manzana 31 en la Urbanización "LA INMACULADA", situada en el punto denominado "Los Cusules", en jurisdicción del Municipio de Soledad, cuyas medidas y linderos son las siguientes: **NORTE:** mide 7.00 metros y linda con lote 17 de la misma manzana; **SUR:** mide 7.00 metros y linda zona peatonal en medio con la carrera 13E de la nomenclatura interna de la urbanización; **ESTE:** mide 12.00 metros y linda zona peatonal en medio con la calle 58 de la nomenclatura interna de la urbanización; **OESTE:** mide 12.00 metros y linda con lote 19 de la misma manzana.- Este lote tiene un área de 84.00 metros cuadrados.- **LOTE N°19 DE LA MANZANA N°31:** Lote de terreno marcado con el N°19 de la manzana 31 en la Urbanización "LA INMACULADA", situada en el punto denominado "Los Cusules", en jurisdicción del Municipio de Soledad, cuyas medidas y linderos son las siguientes: **NORTE:** mide 6.00 metros y linda con lote 16 de la misma manzana; **SUR:** mide 6.00 metros y linda zona peatonal en medio con la carrera 13E de la nomenclatura interna de la urbanización; **ESTE:** mide 12.00 metros y linda con lote 18 de la misma manzana; **OESTE:** mide 12.00 metros y linda con lote 20 de la misma manzana.- Este lote tiene un área de 72.00 metros cuadrados.- **LOTE N°20 DE LA MANZANA N°31:** Lote de terreno marcado con el N°20 de la manzana 31 en la Urbanización "LA INMACULADA", situada en el punto denominado "Los Cusules", en jurisdicción del Municipio de Soledad, cuyas medidas y linderos son las siguientes: **NORTE:** mide 6.00 metros y linda con parte de los lotes 15 y 16 de la misma manzana; **SUR:** mide 6.00 metros y linda zona peatonal en medio con la carrera 13E de la nomenclatura interna de la urbanización; **ESTE:** mide 12.00 metros y linda con lote 19 de la misma manzana; **OESTE:** mide 12.00 metros y linda con lote 21 de la misma manzana.- Este lote tiene un área de 72.00 metros cuadrados.- **LOTE N°21 DE LA MANZANA N°31:** Lote de terreno marcado con el N°21 de la manzana 31 en la Urbanización "LA INMACULADA", situada en el punto denominado "Los Cusules", en jurisdicción del Municipio de Soledad, cuyas medidas y linderos son las siguientes: **NORTE:** mide 6.00 metros y linda con parte de los lotes 14 y 15 de la misma manzana; **SUR:** mide 6.00 metros y linda zona peatonal en medio con la carrera 13E de la nomenclatura interna de la urbanización; **ESTE:** mide 12.00 metros y linda con lote 20 de la misma manzana; **OESTE:** mide 12.00 metros y linda con lote 22 de la misma manzana.- Este lote tiene un área de 72.00 metros cuadrados.- **LOTE N°22 DE LA MANZANA N°31:** Lote de terreno marcado con el N°22 de la manzana 31 en la Urbanización "LA INMACULADA", situada en el punto denominado "Los Cusules", en jurisdicción del Municipio de Soledad, cuyas medidas y linderos son las siguientes: **NORTE:** mide 6.00 metros y linda con lote 13 de la misma manzana; **SUR:** mide 6.00 metros y linda zona peatonal en medio con la carrera 13E de la nomenclatura interna de la urbanización; **ESTE:** mide 12.00 metros y linda con lote 21 de la misma manzana; **OESTE:** mide 12.00

metros y linda con lote 23 de la misma manzana.- Este lote tiene un área de 92.40 metros cuadrados.- **LOTE N°23 DE LA MANZANA N°31:** Lote de terreno marcado con el N°23 de la manzana 31 en la Urbanización "LA INMACULADA", situada en el punto denominado "Los Cusules", en jurisdicción del Municipio de Soledad, cuyas medidas y linderos son las siguientes: **NORTE:** mide 4.30 metros y linda con parte de los lotes 12 y 13 de la misma manzana; **SUR:** mide 4.30 metros y linda zona peatonal en medio con la carrera 13E de la nomenclatura interna de la urbanización; **ESTE:** mide 12.00 metros y linda con lote 22 de la misma manzana; **OESTE:** mide 12.00 metros y linda con lote 24 de la misma manzana.- Este lote tiene un área de 51.60 metros cuadrados.- **LOTE N°24 DE LA MANZANA N°31:** Lote de terreno marcado con el N°24 de la manzana 31 en la Urbanización "LA INMACULADA", situada en el punto denominado "Los Cusules", en jurisdicción del Municipio de Soledad, cuyas medidas y linderos son las siguientes: **NORTE:** mide 4.30 metros y linda con lote 12 de la misma manzana; **SUR:** mide 4.30 metros y linda zona peatonal en medio con la carrera 13E de la nomenclatura interna de la urbanización; **ESTE:** mide 12.00 metros y linda con lote 23 de la misma manzana; **OESTE:** mide 12.00 metros y linda con lote 25 de la misma manzana.- Este lote tiene un área de 51.60 metros cuadrados.- **LOTE N°25 DE LA MANZANA N°31:** Lote de terreno marcado con el N°25 de la manzana 31 en la Urbanización "LA INMACULADA", situada en el punto denominado "Los Cusules", en jurisdicción del Municipio de Soledad, cuyas medidas y linderos son las siguientes: **NORTE:** mide 6.00 metros y linda con lote 11 de la misma manzana; **SUR:** mide 6.00 metros y linda zona peatonal en medio con la carrera 13E de la nomenclatura interna de la urbanización; **ESTE:** mide 12.00 metros y linda con lote 24 de la misma manzana; **OESTE:** mide 12.00 metros y linda con lote 26 de la misma manzana.- Este lote tiene un área de 72.00 metros cuadrados.- **LOTE N°26 DE LA MANZANA N°31:** Lote de terreno marcado con el N°26 de la manzana 31 en la Urbanización "LA INMACULADA", situada en el punto denominado "Los Cusules", en jurisdicción del Municipio de Soledad, cuyas medidas y linderos son las siguientes: **NORTE:** mide 6.00 metros y linda con lote 10 de la misma manzana; **SUR:** mide 6.00 metros y linda zona peatonal en medio con la carrera 13E de la nomenclatura interna de la urbanización; **ESTE:** mide 12.00 metros y linda con lote 25 de la misma manzana; **OESTE:** mide 12.00 metros y linda con lote 27 de la misma manzana.- Este lote tiene un área de 72.00 metros cuadrados.- **LOTE N°27 DE LA MANZANA N°31:** Lote de terreno marcado con el N°27 de la manzana 31 en la Urbanización "LA INMACULADA", situada en el punto denominado "Los Cusules", en jurisdicción del Municipio de Soledad, cuyas medidas y linderos son las siguientes: **NORTE:** mide 6.00 metros y linda con lote 8 de la misma manzana; **SUR:** mide 6.00 metros y linda zona peatonal en medio con la carrera 13E de la nomenclatura interna de la urbanización; **ESTE:** mide 12.00 metros y linda con lote 26 de la misma manzana; **OESTE:** mide 12.00 metros y linda con lote 28 de la misma manzana.- Este lote tiene un área de 72.00 metros cuadrados.- **LOTE N°28 DE LA MANZANA N°31:** Lote de terreno marcado con el N°28 de la manzana 31 en la Urbanización "LA INMACULADA", situada en el punto denominado "Los Cusules", en jurisdicción del Municipio de Soledad, cuyas medidas y linderos son las siguientes: **NORTE:** mide 6.00 metros y linda con lote 8 de la misma manzana; **SUR:** mide 6.00 metros y linda zona peatonal en medio con la carrera 13E de la nomenclatura interna de la urbanización; **ESTE:** mide 12.00 metros y linda con lote 27 de la misma manzana; **OESTE:** mide 12.00 metros y linda con lote 29 de la misma manzana.- Este lote tiene un área de 72.00 metros cuadrados.- **LOTE N°29 DE LA MANZANA N°31:** Lote de terreno marcado con el N°29 de la manzana 31 en la Urbanización "LA INMACULADA", situada en el punto denominado "Los Cusules", en jurisdicción del Municipio de Soledad, cuyas medidas y linderos son las siguientes: **NORTE:** mide 6.00 metros y linda con lote 7 de la misma manzana; **SUR:** mide 6.00 metros y linda zona peatonal en medio con la carrera 13E de la nomenclatura interna de la urbanización; **ESTE:** mide 12.00 metros y linda con lote 28 de la misma manzana; **OESTE:** mide 12.00 metros y linda con lote 30 de la misma manzana.- Este lote tiene un área de 72.00 metros cuadrados.- **LOTE N°30 DE LA**



29075486

**MANZANA N°31:** Lote de terreno marcado con el N°30 de la manzana 31 en la Urbanización "LA INMACULADA", situada en el punto denominado "Los Cusules", en jurisdicción del Municipio de Soledad, cuyas medidas y linderos son las siguientes: **NORTE:** mide 6.00 metros y linda con lote 6 de la misma manzana; **SUR:** mide 6.00 metros y linda zona peatonal en medio con la carrera 13D de la nomenclatura interna de la urbanización; **ESTE:** mide 12.00 metros y linda con lote 29 de la misma manzana; **OESTE:** mide 12.00 metros y linda con lote 31

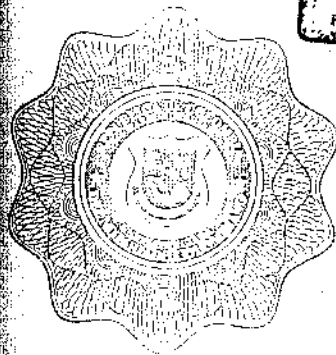
de la misma manzana.- Este lote tiene un área de 72.00 metros cuadrados.- **LOTE N°31 DE LA MANZANA N°31:** Lote de terreno marcado con el N°31 de la manzana 31 en la Urbanización "LA INMACULADA", situada en el punto denominado "Los Cusules", en jurisdicción del Municipio de Soledad, cuyas medidas y linderos son las siguientes: **NORTE:** mide 6.00 metros y linda con lote 5 de la misma manzana; **SUR:** mide 6.00 metros y linda zona peatonal en medio con la carrera 13E de la nomenclatura interna de la urbanización; **ESTE:** mide 12.00 metros y linda con lote 30 de la misma manzana; **OESTE:** mide 12.00 metros y linda con lote 32 de la misma manzana.- Este lote tiene un área de 72.00 metros cuadrados.- **LOTE N°32 DE LA MANZANA N°31:** Lote de terreno marcado con el N°32 de la manzana 31 en la Urbanización "LA INMACULADA", situada en el punto denominado "Los Cusules", en jurisdicción del Municipio de Soledad, cuyas medidas y linderos son las siguientes: **NORTE:** mide 6.00 metros y linda con lote 4 de la misma manzana; **SUR:** mide 6.00 metros y linda zona peatonal en medio con la carrera 13E de la nomenclatura interna de la urbanización; **ESTE:** mide 12.00 metros y linda con lote 31 de la misma manzana; **OESTE:** mide 12.00 metros y linda con lote 33 de la misma manzana.- Este lote tiene un área de 72.00 metros cuadrados.- **LOTE N°33 DE LA MANZANA N°31:** Lote de terreno marcado con el N°33 de la manzana 31 en la Urbanización "LA INMACULADA", situada en el punto denominado "Los Cusules", en jurisdicción del Municipio de Soledad, cuyas medidas y linderos son las siguientes: **NORTE:** mide 6.00 metros y linda con lote 3 de la misma manzana; **SUR:** mide 6.00 metros y linda zona peatonal en medio con la carrera 13E de la nomenclatura interna de la urbanización; **ESTE:** mide 12.00 metros y linda con lote 32 de la misma manzana; **OESTE:** mide 12.00 metros y linda con lote 34 de la misma manzana.- Este lote tiene un área de 72.00 metros cuadrados.- **LOTE N°34 DE LA MANZANA N°31:** Lote de terreno marcado con el N°34 de la manzana 31 en la Urbanización "LA INMACULADA", situada en el punto denominado "Los Cusules", en jurisdicción del Municipio de Soledad, cuyas medidas y linderos son las siguientes: **NORTE:** mide 7.00 metros y linda con lote 2 de la misma manzana; **SUR:** mide 7.00 metros y linda zona peatonal en medio con la carrera 13E de la nomenclatura interna de la urbanización; **ESTE:** mide 12.00 metros y linda con lote 33 de la misma manzana; **OESTE:** mide 12.00 metros y linda con lote 35 de la misma manzana.- Este lote tiene un área de 84.00 metros cuadrados.- **LOTE N°35 DE LA MANZANA N°31:** Lote de terreno marcado con el N°35 de la manzana 31 en la Urbanización "LA INMACULADA", situada en el punto denominado "Los Cusules", en jurisdicción del Municipio de Soledad, cuyas medidas y linderos son las siguientes: **NORTE:** mide 7.00 metros y linda con lote 1 de la misma manzana; **SUR:** mide 7.00 metros y linda zona peatonal en medio con la carrera 13E de la nomenclatura interna de la urbanización; **ESTE:** mide 12.00 metros y linda con lote 34 de la misma manzana; **OESTE:** mide 12.00 metros y linda zona peatonal en medio con la calle 59 de la nomenclatura interna de la urbanización.- Este lote tiene un área de 84.00 metros cuadrados.

#### MANZANA N°32

**LOTE N°1 DE LA MANZANA N°32:** Lote de terreno marcado con el N°1 de la manzana 32 en la Urbanización "LA INMACULADA", situada en el punto denominado "Los Cusules", en jurisdicción del Municipio de Soledad, cuyas medidas y linderos son las siguientes: **NORTE:** mide 8.00 metros y linda con la carrera 14; **SUR:** mide 18.00 metros



y linda con lote 10 de la misma manzana; **ESTE:** mide 18.00 metros y linda con lote 2 de la misma manzana; **OESTE:** mide 18.00 metros y linda zona peatonal en medio con la calle 59 de la nomenclatura interna de la urbanización.- Este lote tiene un área de 144.00 metros cuadrados.- **LOTE N°2 DE LA MANZANA N°32:** Lote de terreno marcado con el N°2 de la manzana 32 en la Urbanización "LA INMACULADA", situada en el punto denominado "Los Cusules", en jurisdicción del Municipio de Soledad, cuyas medidas y linderos son las siguientes: **NORTE:** mide 8.00 metros y linda con la carrera 14; **SUR:** mide 8.00 metros y linda con lote 9 de la misma manzana; **ESTE:** mide 18.00 metros y linda con lote 3 de la misma manzana; **OESTE:** mide 18.00 metros y linda con lote 1 de la misma manzana.- Este lote tiene un área de 144.00 metros cuadrados.- **LOTE N°3 DE LA MANZANA N°32:** Lote de terreno marcado con el N°3 de la manzana 32 en la Urbanización "LA INMACULADA", situada en el punto denominado "Los Cusules", en jurisdicción del Municipio de Soledad, cuyas medidas y linderos son las siguientes: **NORTE:** mide 8.00 metros y linda con la carrera 14; **SUR:** mide 8.00 metros y linda con lote 8 de la misma manzana; **ESTE:** mide 18.00 metros y linda con lote 4 de la misma manzana; **OESTE:** mide 18.00 metros y linda con lote 2 de la misma manzana.- Este lote tiene un área de 144.00 metros cuadrados.- **LOTE N°4 DE LA MANZANA N°32:** Lote de terreno marcado con el N°4 de la manzana 32 en la Urbanización "LA INMACULADA", situada en el punto denominado "Los Cusules", en jurisdicción del Municipio de Soledad, cuyas medidas y linderos son las siguientes: **NORTE:** mide 8.00 metros y linda con la carrera 14; **SUR:** mide 8.00 metros y linda con lote 7 de la misma manzana; **ESTE:** mide 18.00 metros y linda con lote 5 de la misma manzana; **OESTE:** mide 18.00 metros y linda con lote 3 de la misma manzana.- Este lote tiene un área de 144.00 metros cuadrados.- **LOTE N°5 DE LA MANZANA N°32:** Lote de terreno marcado con el N°5 de la manzana 32 en la Urbanización "LA INMACULADA", situada en el punto denominado "Los Cusules", en jurisdicción del Municipio de Soledad, cuyas medidas y linderos son las siguientes: **NORTE:** mide 9.00 metros y linda con la carrera 14; **SUR:** mide 9.00 metros y linda con lote 6 de la misma manzana; **ESTE:** mide 18.00 metros y linda con lote de terreno; **OESTE:** mide 18.00 metros y linda con lote 4 de la misma manzana.- Este lote tiene un área de 162.00 metros cuadrados.- **LOTE N°6 DE LA MANZANA N°32:** Lote de terreno marcado con el N°6 de la manzana 32 en la Urbanización "LA INMACULADA", situada en el punto denominado "Los Cusules", en jurisdicción del Municipio de Soledad, cuyas medidas y linderos son las siguientes: **NORTE:** mide 9.00 metros y linda con la carrera 14; **SUR:** mide 9.00 metros y linda zona peatonal en medio con la carrera 13 G de la nomenclatura interna de la urbanización; **ESTE:** mide 19.00 metros y linda con lote de terreno; **OESTE:** mide 19.00 metros y linda con lote 7 de la misma manzana.- Este lote tiene un área de 171.00 metros cuadrados.- **LOTE N°7 DE LA MANZANA N°32:** Lote de terreno marcado con el N°7 de la manzana 32 en la Urbanización "LA INMACULADA", situada en el punto denominado "Los Cusules", en jurisdicción del Municipio de Soledad, cuyas medidas y linderos son las siguientes: **NORTE:** mide 8.00 metros y linda con lote 4 de la misma manzana; **SUR:** mide 8.00 metros y linda zona peatonal en medio con la carrera 13 G de la nomenclatura interna de la urbanización; **ESTE:** mide 19.00 metros y linda con lote 6 de la misma manzana; **OESTE:** mide 19.00 metros y linda con lote 8 de la misma manzana.- Este lote tiene un área de 152.00 metros cuadrados.- **LOTE N°8 DE LA MANZANA N°32:** Lote de terreno marcado con el N°8 de la manzana 32 en la Urbanización "LA INMACULADA", situada en el punto denominado "Los Cusules", en jurisdicción del Municipio de Soledad, cuyas medidas y linderos son las siguientes: **NORTE:** mide 8.00 metros y linda con lote 3 de la misma manzana; **SUR:** mide 8.00 metros y linda zona peatonal en medio con la carrera 13 G de la nomenclatura interna de la urbanización; **ESTE:** mide 19.00 metros y linda con lote 7 de la misma manzana; **OESTE:** mide 19.00 metros y linda con lote 9 de la misma manzana.- Este lote tiene un área de 152.00 metros cuadrados.- **LOTE N°9 DE LA MANZANA N°32:** Lote de terreno marcado con el N°9 de la manzana 32 en la Urbanización "LA INMACULADA", situada en el punto denominado "Los Cusules", en jurisdicción del Municipio de Soledad, cuyas medidas y



linderos son las siguientes: **NORTE:** mide 8.00 metros y linda con lote 2 de la misma manzana; **SUR:** mide 8.00 metros y linda zona peatonal en medio con la carrera 13 G de la nomenclatura interna de la urbanización; **ESTE:** mide 19.00 metros y linda con lote 8 de la misma manzana; **OESTE:** mide 19.00 metros y linda con lote 10 de la misma manzana.- Este lote tiene un área de 152.00 metros cuadrados.- **LOTE N°10 DE LA MANZANA N°32:** Lote de terreno marcado con el N°10 de la manzana 32 en la Urbanización "LA INMACULADA", situada en el punto denominado "Los Cusules", en jurisdicción del Municipio de Soledad, cuyas medidas y linderos son las siguientes: **NORTE:** mide 8.00 metros y linda con lote 1 de la misma manzana; **SUR:** mide 8.00 metros y linda zona peatonal en medio con la carrera 13 G de la nomenclatura interna de la urbanización; **ESTE:** mide 19.00 metros y linda con lote 9 de la misma manzana; **OESTE:** mide 19.00 metros y linda zona peatonal en medio con la calle 59 de la nomenclatura interna de la urbanización.- Este lote tiene un área de 152.00 metros cuadrados.


#### MANZANA N°33

**LOTE N°1 DE LA MANZANA N°33:** Lote de terreno marcado con el N°1 de la manzana 33 en la Urbanización "LA INMACULADA", situada en el punto denominado "Los Cusules", en jurisdicción del Municipio de Soledad, cuyas medidas y linderos son las siguientes: **NORTE:** mide 6.00 metros y linda zona peatonal en medio con la carrera 14; **SUR:** mide 6.00 metros y linda con lote 11 de la misma manzana; **ESTE:** mide 18.69 metros y linda con lote 2 de la misma manzana; **OESTE:** mide 18.60 metros y linda zona peatonal en medio con lote de terreno.- Este lote tiene un área de 111.87 metros cuadrados.- **LOTE N°2 DE LA MANZANA N°33:** Lote de terreno marcado con el N°2 de la manzana 33 en la Urbanización "LA INMACULADA", situada en el punto denominado "Los Cusules", en jurisdicción del Municipio de Soledad, cuyas medidas y linderos son las siguientes: **NORTE:** mide 6.00 metros y linda zona peatonal en medio con la carrera 14; **SUR:** mide 6.00 metros y linda con parte de los lotes 10 y 11 de la misma manzana; **ESTE:** mide 18.69 metros y linda con lote 3 de la misma manzana; **OESTE:** mide 18.69 metros y linda con lote 1 de la misma manzana.- Este lote tiene un área de 112.14 metros cuadrados.- **LOTE N°3 DE LA MANZANA N°33:** Lote de terreno marcado con el N°3 de la manzana 33 en la Urbanización "LA INMACULADA", situada en el punto denominado "Los Cusules", en jurisdicción del Municipio de Soledad, cuyas medidas y linderos son las siguientes: **NORTE:** mide 5.30 metros y linda zona peatonal en medio con la carrera 14; **SUR:** mide 5.30 metros y linda con parte de los lotes 9 y 10 de la misma manzana; **ESTE:** mide 18.79 metros y linda con lote 4 de la misma manzana; **OESTE:** mide 18.69 metros y linda con lote 2 de la misma manzana.- Este lote tiene un área de 99.32 metros cuadrados.- **LOTE N°4 DE LA MANZANA N°33:** Lote de terreno marcado con el N°4 de la manzana 33 en la Urbanización "LA INMACULADA", situada en el punto denominado "Los Cusules", en jurisdicción del Municipio de Soledad, cuyas medidas y linderos son las siguientes: **NORTE:** mide 3.90 metros y linda zona peatonal en medio con la carrera 14; **SUR:** mide 3.90 metros y linda con el lote 9 de la misma manzana; **ESTE:** mide 18.82 metros y linda con lote 5 de la misma manzana; **OESTE:** mide 18.79 metros y linda con lote 3 de la misma manzana.- Este lote tiene un área de 73.32 metros cuadrados.- **LOTE N°5 DE LA MANZANA N°33:** Lote de terreno marcado con el N°5 de la manzana 33 en la Urbanización "LA INMACULADA", situada en el punto denominado "Los Cusules", en jurisdicción del Municipio de Soledad, cuyas medidas y linderos son las siguientes: **NORTE:** mide 3.90 metros y linda zona peatonal en medio con la carrera 14; **SUR:** mide 3.90 metros y linda con parte de los lotes 8 y 9 de la misma manzana; **ESTE:** mide 18.14 metros y linda con lote 6 de la misma manzana; **OESTE:** mide 18.82 metros y linda con lote 4 de la misma manzana.- Este lote tiene un área de 72.62 metros cuadrados.- **LOTE N°6 DE LA MANZANA N°33:** Lote de terreno marcado con el N°6 de la manzana 33 en la Urbanización "LA INMACULADA", situada

en el punto denominado "Los Cusules", en jurisdicción del Municipio de Soledad, cuyas medidas y linderos son las siguientes: **NORTE:** mide 8.00 metros y linda zona peatonal en medio con la carrera 14; **SUR:** mide 10.35 metros y linda con parte de los lotes 7 y 8 de la misma manzana; **ESTE:** mide 16.10 metros y linda zona peatonal en medio con la calle 58 de la nomenclatura interna de la urbanización; **OESTE:** mide 18.14 metros y linda con lote 5 de la misma manzana.- Este lote tiene un área de 157.07 metros cuadrados.- **LOTE N°7 DE LA MANZANA N°33:** Lote de terreno marcado con el N°7 de la manzana 33 en la Urbanización "LA INMACULADA", situada en el punto denominado "Los Cusules", en jurisdicción del Municipio de Soledad, cuyas medidas y linderos son las siguientes: **NORTE:** mide 6.48 metros y linda con lote 6 de la misma manzana; **SUR:** mide 8.15 metros y linda con la carrera 13 F de la nomenclatura interna de la urbanización; **ESTE:** mide 13.63 metros y linda zona peatonal en medio con la calle 58 de la nomenclatura interna de la urbanización; **OESTE:** mide 13.46 metros y linda con lote 8 de la misma manzana.- Este lote tiene un área de 98.97 metros cuadrados.- **LOTE N°8 DE LA MANZANA N°33:** Lote de terreno marcado con el N°8 de la manzana 33 en la Urbanización "LA INMACULADA", situada en el punto denominado "Los Cusules", en jurisdicción del Municipio de Soledad, cuyas medidas y linderos son las siguientes: **NORTE:** mide 7.15 metros y linda con parte de los lotes 5 y 6 de la misma manzana; **SUR:** mide 7.15 metros y linda con la carrera 13 F de la nomenclatura interna de la urbanización; **ESTE:** mide 13.46 metros y linda con lote 7 de la misma manzana; **OESTE:** mide 13.20 metros y linda con lote 9 de la misma manzana.- Este lote tiene un área de 93.30 metros cuadrados.- **LOTE N°9 DE LA MANZANA N°33:** Lote de terreno marcado con el N°9 de la manzana 33 en la Urbanización "LA INMACULADA", situada en el punto denominado "Los Cusules", en jurisdicción del Municipio de Soledad, cuyas medidas y linderos son las siguientes: **NORTE:** mide 7.40 metros y linda con el lote 4 de la misma manzana y en parte con los lotes 3 y 5 ambos de la misma manzana; **SUR:** mide 7.45 metros y linda con la carrera 13 F de la nomenclatura interna de la urbanización; **ESTE:** mide 13.20 metros y linda con lote 8 de la misma manzana; **OESTE:** mide 13.20 metros y linda con lote 10 de la misma manzana.- Este lote tiene un área de 97.68 metros cuadrados.- **LOTE N°10 DE LA MANZANA N°33:** Lote de terreno marcado con el N°10 de la manzana 33 en la Urbanización "LA INMACULADA", situada en el punto denominado "Los Cusules", en jurisdicción del Municipio de Soledad, cuyas medidas y linderos son las siguientes: **NORTE:** mide 7.40 metros y linda con parte de los lotes 2 y 3 de la misma manzana; **SUR:** mide 7.40 metros y linda con la carrera 13 F de la nomenclatura interna de la urbanización; **ESTE:** mide 13.20 metros y linda con lote 9 de la misma manzana; **OESTE:** mide 13.20 metros y linda con lote 11 de la misma manzana.- Este lote tiene un área de 97.68 metros cuadrados.- **LOTE N°11 DE LA MANZANA N°33:** Lote de terreno marcado con el N°11 de la manzana 33 en la Urbanización "LA INMACULADA", situada en el punto denominado "Los Cusules", en jurisdicción del Municipio de Soledad, cuyas medidas y linderos son las siguientes: **NORTE:** mide 7.00 metros y linda con lote 1 de la misma manzana y con parte del lote 2 de la misma manzana; **SUR:** mide 7.00 metros y linda con la carrera 13 F de la nomenclatura interna de la urbanización; **ESTE:** mide 13.20 metros y linda con lote 10 de la misma manzana; **OESTE:** mide 13.20 metros y linda zona peatonal en medio con lote de terreno. Este lote tiene un área de 92.40 metros cuadrados.

#### MANZANA N°34

**LOTE N°1 DE LA MANZANA N°34:** Lote de terreno marcado con el N°1 de la manzana 34 en la Urbanización "LA INMACULADA", situada en el punto denominado "Los Cusules", en jurisdicción del Municipio de Soledad, cuyas medidas y linderos son las siguientes: **NORTE:** mide 14.60 metros y linda zona peatonal en medio con la carrera 14; **SUR:** mide 14.40 metros y linda con lote 5 de la misma manzana; **ESTE:** mide 15.96 metros y linda con lote 2 de la misma manzana; **OESTE:** mide 18.40 metros y linda zona peatonal en medio con la calle 58 de la nomenclatura interna de la urbanización.- Este lote tiene un área de 249.10 metros cuadrados.- **LOTE N°2 DE LA MANZANA N°34:** Lote de terreno marcado con el N°2 de la manzana 34 en la Urbanización "LA



INMACULADA", situada en el punto denominado "Los Cusules", en jurisdicción del Municipio de Soledad, cuyas medidas y linderos son las siguientes: **NORTE:** mide 7.75 metros y linda zona peatonal en medio con la carrera 14; **SUR:** mide 7.75 metros y linda zona peatonal en medio con la carrera 13F de la misma manzana; **ESTE:** mide 22.40 metros y linda con lote 3 de la misma manzana; **OESTE:** mide 23.96 metros y linda con lotes 1 y 5 de la misma manzana.- Este lote tiene un área de 179.60 metros cuadrados.- **LOTE N°3 DE LA MANZANA N°34:** Lote

de terreno marcado con el N°3 de la manzana 34 en la Urbanización "LA INMACULADA", situada en el punto denominado "Los Cusules", en jurisdicción del Municipio de Soledad, cuyas medidas y linderos son las siguientes: **NORTE:** mide 7.75 metros y linda zona peatonal en medio con la carrera 14; **SUR:** mide 7.75 metros y linda zona peatonal en medio con la carrera 13F de la misma manzana; **ESTE:** mide 21.00 metros y linda con lote 4 de la misma manzana; **OESTE:** mide 22.40 metros y linda con lote 2 de la misma manzana.- Este lote tiene un área de 168.17 metros cuadrados.- **LOTE N°4 DE LA MANZANA N°34:** Lote de terreno marcado con el N°4 de la manzana 34 en la Urbanización "LA INMACULADA", situada en el punto denominado "Los Cusules", en jurisdicción del Municipio de Soledad, cuyas medidas y linderos son las siguientes: **NORTE:** mide 15.80 metros y linda zona peatonal en medio con la carrera 14; **SUR:** mide 18.30 metros y linda zona peatonal en medio con la carrera 13F de la misma manzana; **ESTE:** mide 18.40 metros y linda zona peatonal en medio con la calle 57; **OESTE:** mide 21.00 metros y linda con lote 3 de la misma manzana.- Este lote tiene un área de 335.88 metros cuadrados.- **LOTE N°5 DE LA MANZANA N°34:** Lote de terreno marcado con el N°5 de la manzana 34 en la Urbanización "LA INMACULADA", situada en el punto denominado "Los Cusules", en jurisdicción del Municipio de Soledad, cuyas medidas y linderos son las siguientes: **NORTE:** mide 14.40 metros y linda con lote 1 de la misma manzana; **SUR:** mide 14.40 metros y linda zona peatonal en medio con la carrera 13 F de la nomenclatura interna de la urbanización; **ESTE:** mide 7.85 metros y linda con lote 2 de la misma manzana; **OESTE:** mide 8.00 metros y linda zona peatonal en medio con la calle 58 de la nomenclatura interna de la urbanización.- Este lote tiene un área de 114.12 metros cuadrados.

**MANZANA 35**

**LOTE N°1 DE LA MANZANA N°35:** Lote de terreno marcado con el N°1 de la manzana 35 en la Urbanización "LA INMACULADA", situada en el punto denominado "Los Cusules", en jurisdicción del Municipio de Soledad, cuyas medidas y linderos son las siguientes: **NORTE:** mide 7.00 metros y linda zona peatonal en medio con la carrera 13F de la nomenclatura interna de la urbanización; **SUR:** mide 7.00 metros y linda con lote 15 de la misma manzana; **ESTE:** mide 12.00 metros y linda con lote 2 de la misma manzana; **OESTE:** mide 12.00 metros y linda zona peatonal en medio con la calle 58 de la nomenclatura interna de la urbanización.- Este lote tiene un área de 84.00 metros cuadrados.-

**LOTE N°2 DE LA MANZANA N°35:** Lote de terreno marcado con el N°2 de la manzana 35 en la Urbanización "LA INMACULADA", situada en el punto denominado "Los Cusules", en jurisdicción del Municipio de Soledad, cuyas medidas y linderos son las siguientes: **NORTE:** mide 7.00 metros y linda zona peatonal en medio con la carrera 13F de la nomenclatura interna de la urbanización; **SUR:** mide 7.00 metros y linda con lote 14 de la misma manzana y con parte del lote 13 de la misma manzana; **ESTE:** mide 12.00 metros y linda con lote 3 de la misma manzana; **OESTE:** mide 12.00 metros y linda con lote 1 de la misma manzana.- Este lote tiene un área de 84.00 metros cuadrados.-

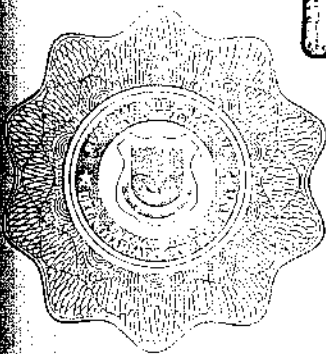
**LOTE N°3 DE LA MANZANA N°35:** Lote de terreno marcado con el N°3 de la manzana 35 en la Urbanización "LA INMACULADA", situada en el punto denominado "Los Cusules", en jurisdicción del Municipio de Soledad, cuyas medidas y linderos son las siguientes: **NORTE:** mide 7.00 metros y linda zona peatonal en medio con la carrera 13F de la nomenclatura interna de la urbanización; **SUR:** mide 7.00 metros y linda con parte de los lotes 12 y 13 de la misma manzana; **ESTE:** mide 12.00 metros y linda con lote 4 de la misma manzana; **OESTE:** mide 12.00 metros y linda con lote 2 de la misma manzana.- Este lote tiene un área de 84.00 metros cuadrados.-

**LOTE N°4 DE LA MANZANA N°35:** Lote de terreno marcado con el N°4 de la manzana 35 en la Urbanización "LA INMACULADA", situada en el punto denominado "Los Cusules", en jurisdicción del Municipio de Soledad, cuyas medidas y linderos son las siguientes: **NORTE:** mide 7.00 metros y linda zona peatonal en medio con la carrera 13F de la nomenclatura interna de la urbanización; **SUR:** mide 7.00 metros y linda con parte de los lotes 11 y 12 de la misma manzana; **ESTE:** mide 12.00 metros y linda con lote 5 de la misma manzana; **OESTE:** mide 12.00 metros y linda con lote 3 de la misma manzana.- Este lote tiene un área de 84.00 metros cuadrados.-

**LOTE N°5 DE LA MANZANA N°35:** Lote de terreno marcado con el N°5 de la manzana 35 en la Urbanización "LA INMACULADA", situada en el punto denominado "Los Cusules", en jurisdicción del Municipio de Soledad, cuyas medidas y linderos son las siguientes: **NORTE:** mide 7.00 metros y linda zona peatonal en medio con la carrera 13F de la nomenclatura interna de la urbanización; **SUR:** mide 7.00 metros y linda con parte de los lotes 10 y 11 de la misma manzana; **ESTE:** mide 12.00 metros y linda con lote 6 de la misma manzana; **OESTE:** mide 12.00 metros y linda con lote 4 de la misma manzana.- Este lote tiene un área de 84.00 metros cuadrados.-

**LOTE N°6 DE LA MANZANA N°35:** Lote de terreno marcado con el N°6 de la manzana 35 en la Urbanización "LA INMACULADA", situada en el punto denominado "Los Cusules", en jurisdicción del Municipio de Soledad, cuyas medidas y linderos son las siguientes: **NORTE:** mide 7.00 metros y linda zona peatonal en medio con la carrera 13F de la nomenclatura interna de la urbanización; **SUR:** mide 7.00 metros y linda con parte de los lotes 9 y 10 de la misma manzana; **ESTE:** mide 12.00 metros y linda con lote 7 de la misma manzana; **OESTE:** mide 12.00 metros y linda con lote 5 de la misma manzana.- Este lote tiene un área de 84.00 metros cuadrados.-

**LOTE N°7 DE LA MANZANA N°35:** Lote de terreno marcado con el N°7 de la manzana 35 en la Urbanización "LA INMACULADA", situada en el punto denominado "Los Cusules", en jurisdicción del Municipio de Soledad, cuyas medidas y linderos son las siguientes: **NORTE:** mide 8.00 metros y linda zona peatonal en medio con la carrera 13F de la nomenclatura interna de la urbanización; **SUR:** mide 8.75 metros y linda con el lote 8 de la misma manzana y con parte del lote 9 de la misma manzana; **ESTE:** mide 12.00 metros y linda zona peatonal en medio con la calle 57; **OESTE:** mide 12.00 metros y



29075000

linda con lote 6 de la misma manzana.- Este lote tiene un área de 100.58 metros cuadrados.- **LOTE N°8 DE LA MANZANA N°35:** Lote de terreno marcado con el N°8 de la manzana 35 en la Urbanización "LA INMACULADA", situada en el punto denominado "Los Cusules", en jurisdicción del Municipio de Soledad, cuyas medidas y linderos son las siguientes: **NORTE:** mide 7.75 metros y linda con lote 7 de la misma manzana; **SUR:** mide 8.50 metros y linda zona peatonal en medio con la carrera 13E de la nomenclatura interna de la urbanización; **ESTE:** mide 12.02 metros y linda zona peatonal en medio con la calle 57; **OESTE:** mide 12.00 metros y linda con lote 9 de la misma manzana.- Este lote tiene un área de 99.68 metros cuadrados.- **LOTE N°9 DE LA MANZANA N°35:** Lote de terreno marcado con el N°9 de la manzana 35 en la Urbanización "LA INMACULADA", situada en el punto denominado "Los Cusules", en jurisdicción del Municipio de Soledad, cuyas medidas y linderos son las siguientes: **NORTE:** mide 6.00 metros y linda con parte de los lotes 6 y 7 de la misma manzana; **SUR:** mide 6.00 metros y linda zona peatonal en medio con la carrera 13E de la nomenclatura interna de la urbanización; **ESTE:** mide 12.00 metros y linda con lote 8 de la misma manzana; **OESTE:** mide 12.00 metros y linda con lote 10 de la misma manzana.- Este lote tiene un área de 72.00 metros cuadrados.- **LOTE N°10 DE LA MANZANA N°35:** Lote de terreno marcado con el N°10 de la manzana 35 en la Urbanización "LA INMACULADA", situada en el punto denominado "Los Cusules", en jurisdicción del Municipio de Soledad, cuyas medidas y linderos son las siguientes: **NORTE:** mide 6.00 metros y linda con parte de los lotes 5 y 6 de la misma manzana; **SUR:** mide 6.00 metros y linda zona peatonal en medio con la carrera 13E de la nomenclatura interna de la urbanización; **ESTE:** mide 12.00 metros y linda con lote 9 de la misma manzana; **OESTE:** mide 12.00 metros y linda con lote 11 de la misma manzana.- Este lote tiene un área de 72.00 metros cuadrados.- **LOTE N°11 DE LA MANZANA N°35:** Lote de terreno marcado con el N°11 de la manzana 35 en la Urbanización "LA INMACULADA", situada en el punto denominado "Los Cusules", en jurisdicción del Municipio de Soledad, cuyas medidas y linderos son las siguientes: **NORTE:** mide 6.00 metros y linda con parte de los lotes 4 y 5 de la misma manzana; **SUR:** mide 6.00 metros y linda zona peatonal en medio con la carrera 13E de la nomenclatura interna de la urbanización; **ESTE:** mide 12.00 metros y linda con lote 10 de la misma manzana; **OESTE:** mide 12.00 metros y linda con lote 12 de la misma manzana.- Este lote tiene un área de 72.00 metros cuadrados.- **LOTE N°12 DE LA MANZANA N°35:** Lote de terreno marcado con el N°12 de la manzana 35 en la Urbanización "LA INMACULADA", situada en el punto denominado "Los Cusules", en jurisdicción del Municipio de Soledad, cuyas medidas y linderos son las siguientes: **NORTE:** mide 6.00 metros y linda con parte de los lotes 3 y 4 de la misma manzana; **SUR:** mide 6.00 metros y linda zona peatonal en medio con la carrera 13E de la nomenclatura interna de la urbanización; **ESTE:** mide 12.00 metros y linda con lote 11 de la misma manzana; **OESTE:** mide 12.00 metros y linda con lote 13 de la misma manzana.- Este lote tiene un área de 72.00 metros cuadrados.- **LOTE N°13 DE LA MANZANA N°35:** Lote de terreno marcado con el N°13 de la manzana 35 en la Urbanización "LA INMACULADA", situada en el punto denominado "Los Cusules", en jurisdicción del Municipio de Soledad, cuyas medidas y linderos son las siguientes: **NORTE:** mide 6.00 metros y linda con parte de los lotes 2 y 3 de la misma manzana; **SUR:** mide 6.00 metros y linda zona peatonal en medio con la carrera 13E de la nomenclatura interna de la urbanización; **ESTE:** mide 12.00 metros y linda con lote 12 de la misma manzana; **OESTE:** mide 12.00 metros y linda con lote 14 de la misma manzana.- Este lote tiene un área de 72.00 metros cuadrados.- **LOTE N°14 DE LA MANZANA N°35:** Lote de terreno marcado con el N°14 de la manzana 35 en la Urbanización "LA INMACULADA", situada en el punto denominado "Los Cusules", en jurisdicción del Municipio de Soledad, cuyas medidas y linderos son las siguientes: **NORTE:** mide 6.00 metros y linda con lote 2 de la misma manzana; **SUR:** mide 6.00 metros y linda zona



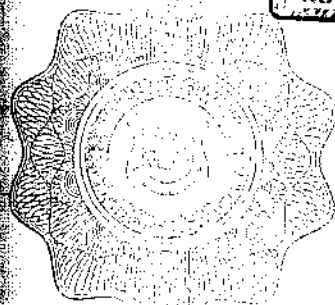
peatonal en medio con la carrera 13E de la nomenclatura interna de la urbanización; **ESTE:** mide 12.00 metros y linda con lote 12 de la misma manzana; **OESTE:** mide 12.00 metros y linda con lote 13 de la misma manzana. - Este lote tiene un área de 72.00 metros cuadrados. - **LOTE N°15 DE LA MANZANA N°35:** Lote de terreno marcado con el N°15 de la manzana 35 en la Urbanización "LA INMACULADA", situada en el punto denominado "Los Cusules", en jurisdicción del Municipio de Soledad, cuyas medidas y linderos son las siguientes: **NORTE:** mide 7.00 metros y linda con lote 1 de la misma manzana; **SUR:** mide 7.00 metros y linda zona peatonal en medio con la carrera 13E de la nomenclatura interna de la urbanización; **ESTE:** mide 12.00 metros y linda con lote 13 de la misma manzana; **OESTE:** mide 12.00 metros y linda zona peatonal en medio con la calle 58 de la nomenclatura interna de la urbanización. - Este lote tiene un área de 84.00 metros cuadrados. -----

#### MANZANA N°36

**LOTE N°1 DE LA MANZANA N°36:** Lote de terreno marcado con el N°1 de la manzana 36 en la Urbanización "LA INMACULADA", situada en el punto denominado "Los Cusules", en jurisdicción del Municipio de Soledad, cuyas medidas y linderos son las siguientes: **NORTE:** mide 7.80 metros y linda zona peatonal en medio con la carrera 13E de la nomenclatura interna de la urbanización; **SUR:** mide 7.80 metros y linda con lote 16 de la misma manzana; **ESTE:** mide 12.00 metros y linda con lote 2 de la misma manzana; **OESTE:** mide 12.00 metros y linda zona peatonal en medio con la calle 58 de la nomenclatura interna de la urbanización. - Este lote tiene un área de 93.60 metros cuadrados. - **LOTE N°2 DE LA MANZANA N°36:** Lote de terreno marcado con el N°2 de la manzana 36 en la Urbanización "LA INMACULADA", situada en el punto denominado "Los Cusules", en jurisdicción del Municipio de Soledad, cuyas medidas y linderos son las siguientes: **NORTE:** mide 6.00 metros y linda zona peatonal en medio con la carrera 13E de la nomenclatura interna de la urbanización; **SUR:** mide 6.00 metros y linda con parte de los lotes 15 y 16 de la misma manzana; **ESTE:** mide 12.00 metros y linda con lote 3 de la misma manzana; **OESTE:** mide 12.00 metros y linda con lote 1 de la misma manzana. - Este lote tiene un área de 72.00 metros cuadrados. - **LOTE N°3 DE LA MANZANA N°36:** Lote de terreno marcado con el N°3 de la manzana 36 en la Urbanización "LA INMACULADA", situada en el punto denominado "Los Cusules", en jurisdicción del Municipio de Soledad, cuyas medidas y linderos son las siguientes: **NORTE:** mide 6.00 metros y linda zona peatonal en medio con la carrera 13E de la nomenclatura interna de la urbanización; **SUR:** mide 6.00 metros y linda con parte de los lotes 14 y 15 de la misma manzana; **ESTE:** mide 12.00 metros y linda con lote 5 de la misma manzana; **OESTE:** mide 12.00 metros y linda con lote 3 de la misma manzana. - Este lote tiene un área de 72.00 metros cuadrados. - **LOTE N°4 DE LA MANZANA N°36:** Lote de terreno marcado con el N°4 de la manzana 36 en la Urbanización "LA INMACULADA", situada en el punto denominado "Los Cusules", en jurisdicción del Municipio de Soledad, cuyas medidas y linderos son las siguientes: **NORTE:** mide 6.00 metros y linda zona peatonal en medio con la carrera 13E de la nomenclatura interna de la urbanización; **SUR:** mide 6.00 metros y linda con parte de los lotes 11 y 12 de la misma manzana; **ESTE:** mide 12.00 metros y linda con lote 5 de la misma manzana; **OESTE:** mide 12.00 metros y linda con lote 3 de la misma manzana. - Este lote tiene un área de 72.00 metros cuadrados. - **LOTE N°5 DE LA MANZANA N°36:** Lote de terreno marcado con el N°5 de la manzana 36 en la Urbanización "LA INMACULADA", situada en el punto denominado "Los Cusules", en jurisdicción del Municipio de Soledad, cuyas medidas y linderos son las siguientes: **NORTE:** mide 6.00 metros y linda zona peatonal en medio con la carrera 13E de la nomenclatura interna de la urbanización; **SUR:** mide 6.00 metros y linda con parte de los lotes 12 y 13 de la misma manzana; **ESTE:** mide 12.00 metros y linda con lote 6 de la misma manzana; **OESTE:** mide 12.00 metros y linda con lote 4 de la misma manzana. - Este lote tiene un área de 72.00 metros cuadrados. - **LOTE N°6 DE LA MANZANA N°36:** Lote de terreno marcado con el N°6 de la manzana 36 en la Urbanización "LA INMACULADA", situada en el punto denominado "Los Cusules", en jurisdicción del Municipio de Soledad, cuyas medidas y linderos son las



29075001



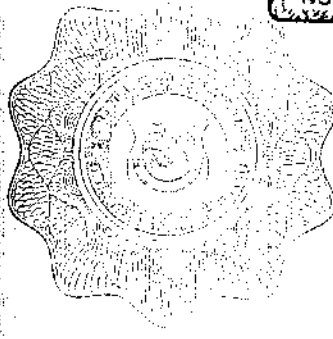
siguientes: **NORTE:** mide 6.00 metros y linda zona peatonal en medio con la carrera 13E de la nomenclatura interna de la urbanización; **SUR:** mide 6.00 metros y linda con parte de los lotes 11 y 12 de la misma manzana; **ESTE:** mide 12.00 metros y linda con lote 7 de la misma manzana; **OESTE:** mide 12.00 metros y linda con lote 5 de la misma manzana.- Este lote tiene un área de 72.00 metros cuadrados.- **LOTE N°7 DE LA MANZANA N°36:** Lote de terreno marcado con el N°7 de la manzana 36 en la Urbanización "LA INMACULADA", situada en el

punto denominado "Los Cusules", en jurisdicción del Municipio de Soledad, cuyas medidas y linderos son las siguientes: **NORTE:** mide 6.00 metros y linda zona peatonal en medio con la carrera 13E de la nomenclatura interna de la urbanización; **SUR:** mide 6.00 metros y linda con parte de los lotes 10 y 11 de la misma manzana; **ESTE:** mide 12.00 metros y linda con lote 8 de la misma manzana; **OESTE:** mide 12.00 metros y linda con lote 6 de la misma manzana.- Este lote tiene un área de 72.00 metros cuadrados.- **LOTE N°8 DE LA MANZANA N°36:** Lote de terreno marcado con el N°8 de la manzana 36 en la Urbanización "LA INMACULADA", situada en el punto denominado "Los Cusules", en jurisdicción del Municipio de Soledad, cuyas medidas y linderos son las siguientes: **NORTE:** mide 8.40 metros y linda zona peatonal en medio con la carrera 13E de la nomenclatura interna de la urbanización; **SUR:** mide 8.95 metros y linda con lote 9 de la misma manzana y con parte del lote 10 de la misma manzana; **ESTE:** mide 12.00 metros y linda zona peatonal en medio con calle 57; **OESTE:** mide 12.00 metros y linda con lote 7 de la misma manzana.- Este lote tiene un área de 104.10 metros cuadrados.- **LOTE N°9 DE LA MANZANA N°36:** Lote de terreno marcado con el N°9 de la manzana 36 en la Urbanización "LA INMACULADA", situada en el punto denominado "Los Cusules", en jurisdicción del Municipio de Soledad, cuyas medidas y linderos son las siguientes: **NORTE:** mide 8.15 metros y linda con lote 8 de la misma manzana; **SUR:** mide 8.68 metros y linda zona peatonal en medio con la carrera 13 D de la nomenclatura interna de la urbanización; **ESTE:** mide 12.00 metros y linda zona peatonal en medio con la calle 57; **OESTE:** mide 12.00 metros y linda con lote 10 de la misma manzana.- Este lote tiene un área de 100.98 metros cuadrados.- **LOTE N°10 DE LA MANZANA N°36:** Lote de terreno marcado con el N°10 de la manzana 36 en la Urbanización "LA INMACULADA", situada en el punto denominado "Los Cusules", en jurisdicción del Municipio de Soledad, cuyas medidas y linderos son las siguientes: **NORTE:** mide 6.00 metros y linda con parte de los lotes 7 y 8 de la misma manzana; **SUR:** mide 6.00 metros y linda zona peatonal en medio con la carrera 13 D de la nomenclatura interna de la urbanización; **ESTE:** mide 12.00 metros y linda con lote 9 de la misma manzana; **OESTE:** mide 12.00 metros y linda con lote 11 de la misma manzana.- Este lote tiene un área de 72.00 metros cuadrados.- **LOTE N°11 DE LA MANZANA N°36:** Lote de terreno marcado con el N°11 de la manzana 36 en la Urbanización "LA INMACULADA", situada en el punto denominado "Los Cusules", en jurisdicción del Municipio de Soledad, cuyas medidas y linderos son las siguientes: **NORTE:** mide 6.00 metros y linda con parte de los lotes 6 y 7 de la misma manzana; **SUR:** mide 6.00 metros y linda zona peatonal en medio con la carrera 13 D de la nomenclatura interna de la urbanización; **ESTE:** mide 12.00 metros y linda con lote 10 de la misma manzana; **OESTE:** mide 12.00 metros y linda con lote 12 de la misma manzana.- Este lote tiene un área de 72.00 metros cuadrados.- **LOTE N°12 DE LA MANZANA N°36:** Lote de terreno marcado con el N°12 de la manzana 36 en la Urbanización "LA INMACULADA", situada en el punto denominado "Los Cusules", en jurisdicción del Municipio de Soledad, cuyas medidas y linderos son las siguientes: **NORTE:** mide 6.00 metros y linda con parte de los lotes 5 y 6 de la misma manzana; **SUR:** mide 6.00 metros y linda zona peatonal en medio con la carrera 13 D de la nomenclatura interna de la urbanización; **ESTE:** mide 12.00 metros y linda con lote 11 de la misma manzana; **OESTE:** mide 12.00 metros y linda con lote 13 de la misma manzana.- Este lote tiene un área de 72.00 metros cuadrados.- **LOTE N°13 DE LA MANZANA N°36:** Lote de

terreno marcado con el N°13 de la manzana 36 en la Urbanización "LA INMACULADA", situada en el punto denominado "Los Cusules", en jurisdicción del Municipio de Soledad, cuyas medidas y linderos son las siguientes: **NORTE:** mide 6.00 metros y linda con parte de los lotes 4 y 5 de la misma manzana; **SUR:** mide 6.00 metros y linda zona peatonal en medio con la carrera 13 D de la nomenclatura interna de la urbanización; **ESTE:** mide 12.00 metros y linda con lote 12 de la misma manzana; **OESTE:** mide 12.00 metros y linda con lote 14 de la misma manzana.- Este lote tiene un área de 72.00 metros cuadrados.- **LOTE N°14 DE LA MANZANA N°36:** Lote de terreno marcado con el N°14 de la manzana 36 en la Urbanización "LA INMACULADA", situada en el punto denominado "Los Cusules", en jurisdicción del Municipio de Soledad, cuyas medidas y linderos son las siguientes: **NORTE:** mide 6.00 metros y linda con parte de los lotes 3 y 4 de la misma manzana; **SUR:** mide 6.00 metros y linda zona peatonal en medio con la carrera 13 D de la nomenclatura interna de la urbanización; **ESTE:** mide 12.00 metros y linda con lote 13 de la misma manzana; **OESTE:** mide 12.00 metros y linda con lote 15 de la misma manzana.- Este lote tiene un área de 72.00 metros cuadrados.- **LOTE N°15 DE LA MANZANA N°36:** Lote de terreno marcado con el N°15 de la manzana 36 en la Urbanización "LA INMACULADA", situada en el punto denominado "Los Cusules", en jurisdicción del Municipio de Soledad, cuyas medidas y linderos son las siguientes: **NORTE:** mide 6.00 metros y linda con parte de los lotes 2 y 3 de la misma manzana; **SUR:** mide 6.00 metros y linda zona peatonal en medio con la carrera 13 D de la nomenclatura interna de la urbanización; **ESTE:** mide 12.00 metros y linda con lote 14 de la misma manzana; **OESTE:** mide 12.00 metros y linda con lote 16 de la misma manzana.- Este lote tiene un área de 72.00 metros cuadrados.- **LOTE N°16 DE LA MANZANA N°36:** Lote de terreno marcado con el N°16 de la manzana 36 en la Urbanización "LA INMACULADA", situada en el punto denominado "Los Cusules", en jurisdicción del Municipio de Soledad, cuyas medidas y linderos son las siguientes: **NORTE:** mide 8.60 metros y linda con el lote 1 de la misma manzana y con parte del lote 2 de la misma manzana; **SUR:** mide 8.60 metros y linda zona peatonal en medio con la carrera 13 D de la nomenclatura interna de la urbanización; **ESTE:** mide 12.00 metros y linda con lote 15 de la misma manzana; **OESTE:** mide 12.00 metros y linda zona peatonal en medio con la calle 58 de la nomenclatura interna de la urbanización.- Este lote tiene un área de 72.00 metros cuadrados.-

#### MANZANA N°37

**LOTE N°1 DE LA MANZANA N°37:** Lote de terreno marcado con el N°1 de la manzana 37 en la Urbanización "LA INMACULADA", situada en el punto denominado "Los Cusules", en jurisdicción del Municipio de Soledad, cuyas medidas y linderos son las siguientes: **NORTE:** mide 7.70 metros y linda zona peatonal en medio con la carrera 13D de la nomenclatura interna de la urbanización; **SUR:** mide 7.70 metros y linda con lote 16 de la misma manzana; **ESTE:** mide 12.00 metros y linda con lote 2 de la misma manzana; **OESTE:** mide 12.00 metros y linda zona peatonal en medio con la calle 58 de la nomenclatura interna de la urbanización.- Este lote tiene un área de 92.40 metros cuadrados.- **LOTE N°2 DE LA MANZANA N°37:** Lote de terreno marcado con el N°2 de la manzana 37 en la Urbanización "LA INMACULADA", situada en el punto denominado "Los Cusules", en jurisdicción del Municipio de Soledad, cuyas medidas y linderos son las siguientes: **NORTE:** mide 6.10 metros y linda zona peatonal en medio con la carrera 13D de la nomenclatura interna de la urbanización; **SUR:** mide 6.10 metros y linda con parte de los lotes 15 y 16 de la misma manzana; **ESTE:** mide 12.00 metros y linda con lote 3 de la misma manzana; **OESTE:** mide 12.00 metros y linda con lote 1 de la misma manzana.- Este lote tiene un área de 73.20 metros cuadrados.- **LOTE N°3 DE LA MANZANA N°37:** Lote de terreno marcado con el N°3 de la manzana 37 en la Urbanización "LA INMACULADA", situada en el punto denominado "Los Cusules", en jurisdicción del Municipio de Soledad, cuyas medidas y linderos son las siguientes: **NORTE:** mide 8.00 metros y linda zona peatonal en medio con la carrera 13D de la nomenclatura interna de la urbanización; **SUR:** mide 8.00 metros y linda con lote 14 de la



misma manzana y con parte de los lotes 13 y 15 de la misma manzana; **ESTE:** mide 12.00 metros y linda con lote 4 de la misma manzana; **OESTE:** mide 12.00 metros y linda con lote 2 de la misma manzana.- Este lote tiene un área de 96.00 metros cuadrados.- **LOTE N°4 DE LA MANZANA N°37:** Lote de terreno marcado con el N°4 de la manzana 37 en la Urbanización "LA INMACULADA", situada en el punto denominado "Los Cusules", en jurisdicción del Municipio de Soledad, cuyas medidas y linderos son las siguientes: **NORTE:** mide 6.00

metros y linda zona peatonal en medio con la carrera 13D de la nomenclatura interna de la urbanización; **SUR:** mide 6.00 metros y linda con lote 13 de la misma manzana; **ESTE:** mide 12.00 metros y linda con lote 5 de la misma manzana; **OESTE:** mide 12.00 metros y linda con lote 3 de la misma manzana.- Este lote tiene un área de 72.00 metros cuadrados.- **LOTE N°5 DE LA MANZANA N°37:** Lote de terreno marcado con el N°5 de la manzana 37 en la Urbanización "LA INMACULADA", situada en el punto denominado "Los Cusules", en jurisdicción del Municipio de Soledad, cuyas medidas y linderos son las siguientes: **NORTE:** mide 6.10 metros y linda zona peatonal en medio con la carrera 13D de la nomenclatura interna de la urbanización; **SUR:** mide 6.10 metros y linda con lote 12 de la misma manzana; **ESTE:** mide 12.00 metros y linda con lote 6 de la misma manzana; **OESTE:** mide 12.00 metros y linda con lote 4 de la misma manzana.- Este lote tiene un área de 73.20 metros cuadrados.- **LOTE N°6 DE LA MANZANA N°37:** Lote de terreno marcado con el N°6 de la manzana 37 en la Urbanización "LA INMACULADA", situada en el punto denominado "Los Cusules", en jurisdicción del Municipio de Soledad, cuyas medidas y linderos son las siguientes: **NORTE:** mide 6.40 metros y linda zona peatonal en medio con la carrera 13D de la nomenclatura interna de la urbanización; **SUR:** mide 6.40 metros y linda con parte de los lotes 11 y 12 de la misma manzana; **ESTE:** mide 12.00 metros y linda con lote 7 de la misma manzana; **OESTE:** mide 12.00 metros y linda con lote 5 de la misma manzana.- Este lote tiene un área de 76.80 metros cuadrados.- **LOTE N°7 DE LA MANZANA N°37:** Lote de terreno marcado con el N°7 de la manzana 37 en la Urbanización "LA INMACULADA", situada en el punto denominado "Los Cusules", en jurisdicción del Municipio de Soledad, cuyas medidas y linderos son las siguientes: **NORTE:** mide 4.40 metros y linda zona peatonal en medio con la carrera 13D de la nomenclatura interna de la urbanización; **SUR:** mide 4.40 metros y linda con parte de los lotes 10 y 11 de la misma manzana; **ESTE:** mide 12.00 metros y linda con lote 8 de la misma manzana; **OESTE:** mide 12.00 metros y linda con lote 6 de la misma manzana.- Este lote tiene un área de 52.80 metros cuadrados.- **LOTE N°8 DE LA MANZANA N°37:** Lote de terreno marcado con el N°8 de la manzana 37 en la Urbanización "LA INMACULADA", situada en el punto denominado "Los Cusules", en jurisdicción del Municipio de Soledad, cuyas medidas y linderos son las siguientes: **NORTE:** mide 8.50 metros y linda zona peatonal en medio con la carrera 13D de la nomenclatura interna de la urbanización; **SUR:** mide 9.75 metros y linda con lote 9 de la misma manzana y con parte del lote 10 de la misma manzana; **ESTE:** mide 12.00 metros y linda zona peatonal en medio con la calle 57; **OESTE:** mide 12.00 metros y linda con lote 7 de la misma manzana.- Este lote tiene un área de 109.77 metros cuadrados.- **LOTE N°9 DE LA MANZANA N°37:** Lote de terreno marcado con el N°9 de la manzana 37 en la Urbanización "LA INMACULADA", situada en el punto denominado "Los Cusules", en jurisdicción del Municipio de Soledad, cuyas medidas y linderos son las siguientes: **NORTE:** mide 7.15 metros y linda con lote 8 de la misma manzana; **SUR:** mide 8.40 metros y linda zona peatonal en medio con la carrera 13 C de la nomenclatura interna de la urbanización; **ESTE:** mide 12.06 metros y linda zona peatonal en medio con la calle 57; **OESTE:** mide 12.00 metros y linda con lote 10 de la misma manzana.- Este lote tiene un área de 93.53 metros cuadrados.- **LOTE N°10 DE LA MANZANA N°37:** Lote de terreno marcado con el N°10 de la manzana 37 en la Urbanización "LA INMACULADA", situada en el punto denominado "Los Cusules", en jurisdicción del Municipio de Soledad,

cuyas medidas y linderos son las siguientes: **NORTE:** mide 6.50 metros y linda con parte de los lotes 7 y 8 de la misma manzana; **SUR:** mide 6.50 metros y linda zona peatonal en medio con la carrera 13 C de la nomenclatura interna de la urbanización; **ESTE:** mide 12.00 metros y linda con lote 9 de la misma manzana; **OESTE:** mide 12.00 metros y linda con lote 11 de la misma manzana.- Este lote tiene un área de 78.00 metros cuadrados.-

**LOTE N°11 DE LA MANZANA N°37:** Lote de terreno marcado con el N°11 de la manzana 37 en la Urbanización "LA INMACULADA", situada en el punto denominado "Los Cusules", en jurisdicción del Municipio de Soledad, cuyas medidas y linderos son las siguientes: **NORTE:** mide 6.50 metros y linda con parte de los lotes 6 y 7 de la misma manzana; **SUR:** mide 6.50 metros y linda zona peatonal en medio con la carrera 13 C de la nomenclatura interna de la urbanización; **ESTE:** mide 12.00 metros y linda con lote 10 de la misma manzana; **OESTE:** mide 12.00 metros y linda con lote 12 de la misma manzana.- Este lote tiene un área de 78.00 metros cuadrados.-

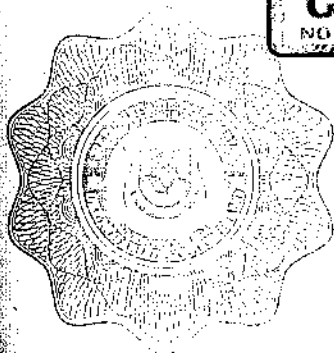
**LOTE N°12 DE LA MANZANA N°37:** Lote de terreno marcado con el N°12 de la manzana 37 en la Urbanización "LA INMACULADA", situada en el punto denominado "Los Cusules", en jurisdicción del Municipio de Soledad, cuyas medidas y linderos son las siguientes: **NORTE:** mide 6.50 metros y linda con lote 5 de la misma manzana y con parte del lote 6 de la misma manzana; **SUR:** mide 6.50 metros y linda zona peatonal en medio con la carrera 13 C de la nomenclatura interna de la urbanización; **ESTE:** mide 12.00 metros y linda con lote 11 de la misma manzana; **OESTE:** mide 12.00 metros y linda con lote 13 de la misma manzana.- Este lote tiene un área de 78.00 metros cuadrados.-

**LOTE N°13 DE LA MANZANA N°37:** Lote de terreno marcado con el N°13 de la manzana 37 en la Urbanización "LA INMACULADA", situada en el punto denominado "Los Cusules", en jurisdicción del Municipio de Soledad, cuyas medidas y linderos son las siguientes: **NORTE:** mide 6.50 metros y linda con el lote 4 de la misma manzana y con parte del lote 3 de la misma manzana; **SUR:** mide 6.50 metros y linda zona peatonal en medio con la carrera 13 C de la nomenclatura interna de la urbanización; **ESTE:** mide 12.00 metros y linda con lote 12 de la misma manzana; **OESTE:** mide 12.00 metros y linda con lote 14 de la misma manzana.- Este lote tiene un área de 78.00 metros cuadrados.-

**LOTE N°14 DE LA MANZANA N°37:** Lote de terreno marcado con el N°14 de la manzana 37 en la Urbanización "LA INMACULADA", situada en el punto denominado "Los Cusules", en jurisdicción del Municipio de Soledad, cuyas medidas y linderos son las siguientes: **NORTE:** mide 6.50 metros y linda con lote 3 de la misma manzana; **SUR:** mide 6.50 metros y linda zona peatonal en medio con la carrera 13 C de la nomenclatura interna de la urbanización; **ESTE:** mide 12.00 metros y linda con lote 13 de la misma manzana; **OESTE:** mide 12.00 metros y linda con lote 15 de la misma manzana.- Este lote tiene un área de 78.00 metros cuadrados.-

**LOTE N°15 DE LA MANZANA N°37:** Lote de terreno marcado con el N°15 de la manzana 37 en la Urbanización "LA INMACULADA", situada en el punto denominado "Los Cusules", en jurisdicción del Municipio de Soledad, cuyas medidas y linderos son las siguientes: **NORTE:** mide 6.50 metros y linda con parte de los lotes 2 y 3 de la misma manzana; **SUR:** mide 6.50 metros y linda zona peatonal en medio con la carrera 13 C de la nomenclatura interna de la urbanización; **ESTE:** mide 12.00 metros y linda con lote 14 de la misma manzana; **OESTE:** mide 12.00 metros y linda con lote 16 de la misma manzana.- Este lote tiene un área de 78.00 metros cuadrados.-

**LOTE N°16 DE LA MANZANA N°37:** Lote de terreno marcado con el N°16 de la manzana 37 en la Urbanización "LA INMACULADA", situada en el punto denominado "Los Cusules", en jurisdicción del Municipio de Soledad, cuyas medidas y linderos son las siguientes: **NORTE:** mide 8.20 metros y linda con el lote 1 de la misma manzana y con parte del lote 2 de la misma manzana; **SUR:** mide 8.20 metros y linda zona peatonal en medio con la carrera 13 C de la nomenclatura interna de la urbanización; **ESTE:** mide 12.00 metros y linda con lote 15 de la misma manzana; **OESTE:** mide 12.00 metros y linda zona peatonal en medio con la calle 58 de la nomenclatura interna de la urbanización.- Este lote tiene un área de 98.40 metros cuadrados.-



29075004

nomenclatura interna de la urbanización; **ESTE:** mide 12.00 metros y linda con lote 13 de la misma manzana; **OESTE:** mide 12.00 metros y linda con lote 15 de la misma manzana.- Este lote tiene un área de 72.00 metros cuadrados.- **LOTE N°15 DE LA MANZANA N°38:** Lote de terreno marcado con el N°15 de la manzana 38 en la Urbanización "LA INMACULADA", situada en el punto denominado "Los Cusules", en jurisdicción del Municipio de Soledad, cuyas medidas y linderos son las siguientes: **NORTE:** mide 6.00 metros y linda con parte de los lotes 4

y 5 de la misma manzana; **SUR:** mide 6.00 metros y linda zona peatonal en medio con la carrera 13 B de la nomenclatura interna de la urbanización; **ESTE:** mide 12.00 metros y linda con lote 14 de la misma manzana; **OESTE:** mide 12.00 metros y linda con lote 16 de la misma manzana.- Este lote tiene un área de 72.00 metros cuadrados.- **LOTE N°16 DE LA MANZANA N°38:** Lote de terreno marcado con el N°16 de la manzana 38 en la Urbanización "LA INMACULADA", situada en el punto denominado "Los Cusules", en jurisdicción del Municipio de Soledad, cuyas medidas y linderos son las siguientes: **NORTE:** mide 6.00 metros y linda con parte de los lotes 3 y 4 de la misma manzana; **SUR:** mide 6.00 metros y linda zona peatonal en medio con la carrera 13 B de la nomenclatura interna de la urbanización; **ESTE:** mide 12.00 metros y linda con lote 15 de la misma manzana; **OESTE:** mide 12.00 metros y linda con lote 17 de la misma manzana.- Este lote tiene un área de 72.00 metros cuadrados.- **LOTE N°17 DE LA MANZANA N°38:** Lote de terreno marcado con el N°17 de la manzana 38 en la Urbanización "LA INMACULADA", situada en el punto denominado "Los Cusules", en jurisdicción del Municipio de Soledad, cuyas medidas y linderos son las siguientes: **NORTE:** mide 6.00 metros y linda con parte de los lotes 2 y 3 de la misma manzana; **SUR:** mide 6.00 metros y linda zona peatonal en medio con la carrera 13 B de la nomenclatura interna de la urbanización; **ESTE:** mide 12.00 metros y linda con lote 16 de la misma manzana; **OESTE:** mide 12.00 metros y linda con lote 18 de la misma manzana.- Este lote tiene un área de 72.00 metros cuadrados.- **LOTE N°18 DE LA MANZANA N°38:** Lote de terreno marcado con el N°18 de la manzana 38 en la Urbanización "LA INMACULADA", situada en el punto denominado "Los Cusules", en jurisdicción del Municipio de Soledad, cuyas medidas y linderos son las siguientes: **NORTE:** mide 7.90 metros y linda con el lote 1 de la misma manzana y con parte del lote 2 de la misma manzana; **SUR:** mide 7.90 metros y linda zona peatonal en medio con la carrera 13 B de la nomenclatura interna de la urbanización; **ESTE:** mide 12.00 metros y linda con lote 17 de la misma manzana; **OESTE:** mide 12.00 metros y linda zona peatonal en medio con la calle 58 de la nomenclatura interna de la urbanización.- Este lote tiene un área de 94.80 metros cuadrados.

#### MANZANA N°39

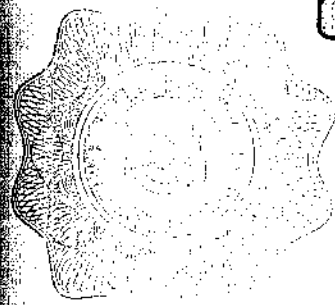
**LOTE N°1 DE LA MANZANA N°39:** Lote de terreno marcado con el N°1 de la manzana 39 en la Urbanización "LA INMACULADA", situada en el punto denominado "Los Cusules", en jurisdicción del Municipio de Soledad, cuyas medidas y linderos son las siguientes: **NORTE:** mide 7.60 metros y linda zona peatonal en medio con la carrera 13B de la nomenclatura interna de la urbanización; **SUR:** mide 7.60 metros y linda con lote 18 de la misma manzana; **ESTE:** mide 12.00 metros y linda con lote 2 de la misma manzana; **OESTE:** mide 12.00 metros y linda zona peatonal en medio con la calle 58 de la nomenclatura interna de la urbanización.- Este lote tiene un área de 91.20 metros cuadrados.- **LOTE N°2 DE LA MANZANA N°39:** Lote de terreno marcado con el N°2 de la manzana 39 en la Urbanización "LA INMACULADA", situada en el punto denominado "Los Cusules", en jurisdicción del Municipio de Soledad, cuyas medidas y linderos son las siguientes: **NORTE:** mide 6.00 metros y linda zona peatonal en medio con la carrera 13B de la nomenclatura interna de la urbanización; **SUR:** mide 6.00 metros y linda con parte de los lotes 17 y 18 la misma manzana; **ESTE:** mide 12.00 metros y linda con lote 3 de la misma manzana; **OESTE:** mide 12.00 metros y linda con lote 1 de la



misma manzana.- Este lote tiene un área de 72.00 metros cuadrados.- **LOTE N°3 DE LA MANZANA N°39:** Lote de terreno marcado con el N°3 de la manzana 39 en la Urbanización "LA INMACULADA", situada en el punto denominado "Los Cusules", en jurisdicción del Municipio de Soledad, cuyas medidas y linderos son las siguientes: **NORTE:** mide 6.00 metros y linda zona peatonal en medio con la carrera 13B de la nomenclatura interna de la urbanización; **SUR:** mide 6.00 metros y linda con parte de los lotes 16 y 17 la misma manzana; **ESTE:** mide 12.00 metros y linda con lote 4 de la misma manzana; **OESTE:** mide 12.00 metros y linda con lote 2 de la misma manzana.- Este lote tiene un área de 72.00 metros cuadrados.- **LOTE N°4 DE LA MANZANA N°39:** Lote de terreno marcado con el N°4 de la manzana 39 en la Urbanización "LA INMACULADA", situada en el punto denominado "Los Cusules", en jurisdicción del Municipio de Soledad, cuyas medidas y linderos son las siguientes: **NORTE:** mide 6.00 metros y linda zona peatonal en medio con la carrera 13B de la nomenclatura interna de la urbanización; **SUR:** mide 6.00 metros y linda con parte de los lotes 15 y 16 la misma manzana; **ESTE:** mide 12.00 metros y linda con lote 5 de la misma manzana; **OESTE:** mide 12.00 metros y linda con lote 3 de la misma manzana.- Este lote tiene un área de 72.00 metros cuadrados.- **LOTE N°5 DE LA MANZANA N°39:** Lote de terreno marcado con el N°5 de la manzana 39 en la Urbanización "LA INMACULADA", situada en el punto denominado "Los Cusules", en jurisdicción del Municipio de Soledad, cuyas medidas y linderos son las siguientes: **NORTE:** mide 6.00 metros y linda zona peatonal en medio con la carrera 13B de la nomenclatura interna de la urbanización; **SUR:** mide 6.00 metros y linda con parte de los lotes 14 y 15 la misma manzana; **ESTE:** mide 12.00 metros y linda con lote 6 de la misma manzana; **OESTE:** mide 12.00 metros y linda con lote 4 de la misma manzana.- Este lote tiene un área de 72.00 metros cuadrados.- **LOTE N°6 DE LA MANZANA N°39:** Lote de terreno marcado con el N°6 de la manzana 39 en la Urbanización "LA INMACULADA", situada en el punto denominado "Los Cusules", en jurisdicción del Municipio de Soledad, cuyas medidas y linderos son las siguientes: **NORTE:** mide 6.00 metros y linda zona peatonal en medio con la carrera 13B de la nomenclatura interna de la urbanización; **SUR:** mide 6.00 metros y linda con parte de los lotes 13 y 14 la misma manzana; **ESTE:** mide 12.00 metros y linda con lote 7 de la misma manzana; **OESTE:** mide 12.00 metros y linda con lote 5 de la misma manzana.- Este lote tiene un área de 72.00 metros cuadrados.- **LOTE N°7 DE LA MANZANA N°39:** Lote de terreno marcado con el N°7 de la manzana 39 en la Urbanización "LA INMACULADA", situada en el punto denominado "Los Cusules", en jurisdicción del Municipio de Soledad, cuyas medidas y linderos son las siguientes: **NORTE:** mide 6.00 metros y linda zona peatonal en medio con la carrera 13B de la nomenclatura interna de la urbanización; **SUR:** mide 6.00 metros y linda con parte de los lotes 12 y 13 la misma manzana; **ESTE:** mide 12.00 metros y linda con lote 8 de la misma manzana; **OESTE:** mide 12.00 metros y linda con lote 6 de la misma manzana.- Este lote tiene un área de 72.00 metros cuadrados.- **LOTE N°8 DE LA MANZANA N°39:** Lote de terreno marcado con el N°8 de la manzana 39 en la Urbanización "LA INMACULADA", situada en el punto denominado "Los Cusules", en jurisdicción del Municipio de Soledad, cuyas medidas y linderos son las siguientes: **NORTE:** mide 6.00 metros y linda zona peatonal en medio con la carrera 13B de la nomenclatura interna de la urbanización; **SUR:** mide 6.00 metros y linda con parte de los lotes 11 y 12 la misma manzana; **ESTE:** mide 12.00 metros y linda con lote 9 de la misma manzana; **OESTE:** mide 12.00 metros y linda con lote 7 de la misma manzana.- Este lote tiene un área de 72.00 metros cuadrados.- **LOTE N°9 DE LA MANZANA N°39:** Lote de terreno marcado con el N°9 de la manzana 39 en la Urbanización "LA INMACULADA", situada en el punto denominado "Los Cusules", en jurisdicción del Municipio de Soledad, cuyas medidas y linderos son las siguientes: **NORTE:** mide 8.00 metros y linda zona peatonal en medio con la carrera 13B de la nomenclatura interna de la urbanización; **SUR:** mide 9.00 metros y linda con lote 10 de la misma manzana y con parte del lote 11 de la misma manzana; **ESTE:** mide 12.04 metros y linda zona peatonal en medio con la calle 57; **OESTE:** mide 12.00 metros y linda con lote 8 de la misma manzana.- Este lote tiene un área de 102.17 metros



29075003



**LOTE N°1 DE LA MANZANA N°38:** Lote de terreno marcado con el N°1 de la manzana 38 en la Urbanización "LA INMACULADA", situada en el punto denominado "Los Cusules", en jurisdicción del Municipio de Soledad, cuyas medidas y linderos son las siguientes: **NORTE:** mide 7.60 metros y linda zona peatonal en medio con la carrera 13C de la nomenclatura interna de la urbanización; **SUR:** mide 7.60 metros y linda con lote 18 de la misma manzana; **ESTE:** mide 12.00 metros y linda con lote 2 de la misma manzana; **OESTE:** mide 12.00 metros y linda zona peatonal en medio con la calle 58 de la nomenclatura interna de la urbanización.- Este lote tiene un área de 91.20 metros cuadrados.-

**LOTE N°2 DE LA MANZANA N°38:** Lote de terreno marcado con el N°2 de la manzana 38 en la Urbanización "LA INMACULADA", situada en el punto denominado "Los Cusules", en jurisdicción del Municipio de Soledad, cuyas medidas y linderos son las siguientes: **NORTE:** mide 6.00 metros y linda zona peatonal en medio con la carrera 13C de la nomenclatura interna de la urbanización; **SUR:** mide 6.00 metros y linda con parte de los lotes 17 y 18 la misma manzana; **ESTE:** mide 12.00 metros y linda con lote 3 de la misma manzana; **OESTE:** mide 12.00 metros y linda con lote 1 de la misma manzana.- Este lote tiene un área de 72.00 metros cuadrados.-

**LOTE N°3 DE LA MANZANA N°38:** Lote de terreno marcado con el N°3 de la manzana 38 en la Urbanización "LA INMACULADA", situada en el punto denominado "Los Cusules", en jurisdicción del Municipio de Soledad, cuyas medidas y linderos son las siguientes: **NORTE:** mide 6.00 metros y linda zona peatonal en medio con la carrera 13C de la nomenclatura interna de la urbanización; **SUR:** mide 6.00 metros y linda con parte de los lotes 16 y 17 la misma manzana; **ESTE:** mide 12.00 metros y linda con lote 4 de la misma manzana; **OESTE:** mide 12.00 metros y linda con lote 2 de la misma manzana.- Este lote tiene un área de 72.00 metros cuadrados.-

**LOTE N°4 DE LA MANZANA N°38:** Lote de terreno marcado con el N°4 de la manzana 38 en la Urbanización "LA INMACULADA", situada en el punto denominado "Los Cusules", en jurisdicción del Municipio de Soledad, cuyas medidas y linderos son las siguientes: **NORTE:** mide 6.00 metros y linda zona peatonal en medio con la carrera 13C de la nomenclatura interna de la urbanización; **SUR:** mide 6.00 metros y linda con parte de los lotes 15 y 16 la misma manzana; **ESTE:** mide 12.00 metros y linda con lote 5 de la misma manzana; **OESTE:** mide 12.00 metros y linda con lote 3 de la misma manzana.- Este lote tiene un área de 72.00 metros cuadrados.-

**LOTE N°5 DE LA MANZANA N°38:** Lote de terreno marcado con el N°5 de la manzana 38 en la Urbanización "LA INMACULADA", situada en el punto denominado "Los Cusules", en jurisdicción del Municipio de Soledad, cuyas medidas y linderos son las siguientes: **NORTE:** mide 6.00 metros y linda zona peatonal en medio con la carrera 13C de la nomenclatura interna de la urbanización; **SUR:** mide 6.00 metros y linda con parte de los lotes 14 y 15 la misma manzana; **ESTE:** mide 12.00 metros y linda con lote 6 de la misma manzana; **OESTE:** mide 12.00 metros y linda con lote 4 de la misma manzana.- Este lote tiene un área de 72.00 metros cuadrados.-

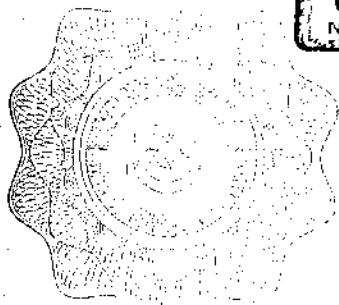
**LOTE N°6 DE LA MANZANA N°38:** Lote de terreno marcado con el N°6 de la manzana 38 en la Urbanización "LA INMACULADA", situada en el punto denominado "Los Cusules", en jurisdicción del Municipio de Soledad, cuyas medidas y linderos son las siguientes: **NORTE:** mide 6.00 metros y linda zona peatonal en medio con la carrera 13C de la nomenclatura interna de la urbanización; **SUR:** mide 6.00 metros y linda con parte de los lotes 13 y 14 la misma manzana; **ESTE:** mide 12.00 metros y linda con lote 7 de la misma manzana; **OESTE:** mide 12.00 metros y linda con lote 5 de la misma manzana.- Este lote tiene un área de 72.00 metros cuadrados.-

**LOTE N°7 DE LA MANZANA N°38:** Lote de terreno marcado con el N°7 de la manzana 38 en la Urbanización "LA INMACULADA", situada en el punto denominado "Los Cusules", en jurisdicción del Municipio de Soledad, cuyas medidas y linderos son las siguientes: **NORTE:** mide 6.00 metros y linda zona peatonal en medio con la carrera 13C de la nomenclatura interna de la urbanización; **SUR:** mide 6.00 metros y linda con parte de los

lotes 12 y 13 la misma manzana; **ESTE:** mide 12.00 metros y linda con lote 8 de la misma manzana; **OESTE:** mide 12.00 metros y linda con lote 6 de la misma manzana. - Este lote tiene un área de 72.00 metros cuadrados. - **LOTE N°8 DE LA MANZANA N°38:** Lote de terreno marcado con el N°8 de la manzana 38 en la Urbanización "LA INMACULADA", situada en el punto denominado "Los Cusules", en jurisdicción del Municipio de Soledad, cuyas medidas y linderos son las siguientes: **NORTE:** mide 6.00 metros y linda zona peatonal en medio con la carrera 13C de la nomenclatura interna de la urbanización; **SUR:** mide 6.00 metros y linda con parte de los lotes 11 y 12 la misma manzana; **ESTE:** mide 12.00 metros y linda con lote 9 de la misma manzana; **OESTE:** mide 12.00 metros y linda con lote 7 de la misma manzana. - Este lote tiene un área de 72.00 metros cuadrados. - **LOTE N°9 DE LA MANZANA N°38:** Lote de terreno marcado con el N°9 de la manzana 38 en la Urbanización "LA INMACULADA", situada en el punto denominado "Los Cusules", en jurisdicción del Municipio de Soledad, cuyas medidas y linderos son las siguientes: **NORTE:** mide 7.00 metros y linda zona peatonal en medio con la carrera 13C de la nomenclatura interna de la urbanización; **SUR:** mide 7.55 metros y linda con lote 10 de la misma manzana y con parte del lote 11 de la misma manzana; **ESTE:** mide 12.00 metros y linda zona peatonal en medio con la calle 57; **OESTE:** mide 12.00 metros y linda con lote 8 de la misma manzana. - Este lote tiene un área de 87.30 metros cuadrados. - **LOTE N°10 DE LA MANZANA N°38:** Lote de terreno marcado con el N°10 de la manzana 38 en la Urbanización "LA INMACULADA", situada en el punto denominado "Los Cusules", en jurisdicción del Municipio de Soledad, cuyas medidas y linderos son las siguientes: **NORTE:** mide 7.25 metros y linda con lote 9 de la misma manzana; **SUR:** mide 7.80 metros y linda zona peatonal en medio con la carrera 13 B de la nomenclatura interna de la urbanización; **ESTE:** mide 12.00 metros y linda zona peatonal en medio con la calle 57; **OESTE:** mide 12.00 metros y linda con lote 11 de la misma manzana. - Este lote tiene un área de 90.30 metros cuadrados. - **LOTE N°11 DE LA MANZANA N°38:** Lote de terreno marcado con el N°11 de la manzana 38 en la Urbanización "LA INMACULADA", situada en el punto denominado "Los Cusules", en jurisdicción del Municipio de Soledad, cuyas medidas y linderos son las siguientes: **NORTE:** mide 6.00 metros y linda con parte de los lotes 8 y 9 de la misma manzana; **SUR:** mide 6.00 metros y linda zona peatonal en medio con la carrera 13 B de la nomenclatura interna de la urbanización; **ESTE:** mide 12.00 metros y linda con lote 10 de la misma manzana; **OESTE:** mide 12.00 metros y linda con lote 12 de la misma manzana. - Este lote tiene un área de 72.00 metros cuadrados. - **LOTE N°12 DE LA MANZANA N°38:** Lote de terreno marcado con el N°12 de la manzana 38 en la Urbanización "LA INMACULADA", situada en el punto denominado "Los Cusules", en jurisdicción del Municipio de Soledad, cuyas medidas y linderos son las siguientes: **NORTE:** mide 6.00 metros y linda con parte de los lotes 7 y 8 de la misma manzana; **SUR:** mide 6.00 metros y linda zona peatonal en medio con la carrera 13 B de la nomenclatura interna de la urbanización; **ESTE:** mide 12.00 metros y linda con lote 11 de la misma manzana; **OESTE:** mide 12.00 metros y linda con lote 13 de la misma manzana. - Este lote tiene un área de 72.00 metros cuadrados. - **LOTE N°13 DE LA MANZANA N°38:** Lote de terreno marcado con el N°13 de la manzana 38 en la Urbanización "LA INMACULADA", situada en el punto denominado "Los Cusules", en jurisdicción del Municipio de Soledad, cuyas medidas y linderos son las siguientes: **NORTE:** mide 6.00 metros y linda con parte de los lotes 6 y 7 de la misma manzana; **SUR:** mide 6.00 metros y linda zona peatonal en medio con la carrera 13 B de la nomenclatura interna de la urbanización; **ESTE:** mide 12.00 metros y linda con lote 12 de la misma manzana; **OESTE:** mide 12.00 metros y linda con lote 14 de la misma manzana. - Este lote tiene un área de 72.00 metros cuadrados. - **LOTE N°14 DE LA MANZANA N°38:** Lote de terreno marcado con el N°14 de la manzana 38 en la Urbanización "LA INMACULADA", situada en el punto denominado "Los Cusules", en jurisdicción del Municipio de Soledad, cuyas medidas y linderos son las siguientes: **NORTE:** mide 6.00 metros y linda con parte de los lotes 5 y 6 de la misma manzana; **SUR:** mide 6.00 metros y linda zona peatonal en medio con la carrera 13 B de la



29075005



cuadrados. - **LOTE N°10 DE LA MANZANA N°39:** Lote de terreno marcado con el N°10 de la manzana 39 en la Urbanización "LA INMACULADA", situada en el punto denominado "Los Cusules", en jurisdicción del Municipio de Soledad, cuyas medidas y linderos son las siguientes: **NORTE:** mide 8.10 metros y linda con lote 9 de la misma manzana; **SUR:** mide 9.10 metros y linda zona peatonal en medio con la carrera 13 A de la nomenclatura interna de la urbanización; **ESTE:** mide 12.04 metros y linda zona peatonal en medio con la calle 57; **OESTE:** mide 12.00

metros y linda con lote 11 de la misma manzana. - Este lote tiene un área de 103.37 metros cuadrados. - **LOTE N°11 DE LA MANZANA N°39:** Lote de terreno marcado con el N°11 de la manzana 39 en la Urbanización "LA INMACULADA", situada en el punto denominado "Los Cusules", en jurisdicción del Municipio de Soledad, cuyas medidas y linderos son las siguientes: **NORTE:** mide 6.00 metros y linda con parte de los lotes 8 y 9 de la misma manzana; **SUR:** mide 6.00 metros y linda zona peatonal en medio con la carrera 13 A de la nomenclatura interna de la urbanización; **ESTE:** mide 12.00 metros y linda con lote 10 de la misma manzana; **OESTE:** mide 12.00 metros y linda con lote 12 de la misma manzana. - Este lote tiene un área de 72.00 metros cuadrados. - **LOTE N°12 DE LA MANZANA N°39:** Lote de terreno marcado con el N°12 de la manzana 39 en la Urbanización "LA INMACULADA", situada en el punto denominado "Los Cusules", en jurisdicción del Municipio de Soledad, cuyas medidas y linderos son las siguientes: **NORTE:** mide 6.00 metros y linda con parte de los lotes 7 y 8 de la misma manzana; **SUR:** mide 6.00 metros y linda zona peatonal en medio con la carrera 13 A de la nomenclatura interna de la urbanización; **ESTE:** mide 12.00 metros y linda con lote 11 de la misma manzana; **OESTE:** mide 12.00 metros y linda con lote 13 de la misma manzana. - Este lote tiene un área de 72.00 metros cuadrados. - **LOTE N°13 DE LA MANZANA N°39:** Lote de terreno marcado con el N°13 de la manzana 39 en la Urbanización "LA INMACULADA", situada en el punto denominado "Los Cusules", en jurisdicción del Municipio de Soledad, cuyas medidas y linderos son las siguientes: **NORTE:** mide 6.00 metros y linda con parte de los lotes 6 y 7 de la misma manzana; **SUR:** mide 6.00 metros y linda zona peatonal en medio con la carrera 13 A de la nomenclatura interna de la urbanización; **ESTE:** mide 12.00 metros y linda con lote 12 de la misma manzana; **OESTE:** mide 12.00 metros y linda con lote 14 de la misma manzana. - Este lote tiene un área de 72.00 metros cuadrados. - **LOTE N°14 DE LA MANZANA N°39:** Lote de terreno marcado con el N°14 de la manzana 39 en la Urbanización "LA INMACULADA", situada en el punto denominado "Los Cusules", en jurisdicción del Municipio de Soledad, cuyas medidas y linderos son las siguientes: **NORTE:** mide 6.00 metros y linda con parte de los lotes 5 y 6 de la misma manzana; **SUR:** mide 6.00 metros y linda zona peatonal en medio con la carrera 13 A de la nomenclatura interna de la urbanización; **ESTE:** mide 12.00 metros y linda con lote 13 de la misma manzana; **OESTE:** mide 12.00 metros y linda con lote 15 de la misma manzana. - Este lote tiene un área de 72.00 metros cuadrados. - **LOTE N°15 DE LA MANZANA N°39:** Lote de terreno marcado con el N°15 de la manzana 39 en la Urbanización "LA INMACULADA", situada en el punto denominado "Los Cusules", en jurisdicción del Municipio de Soledad, cuyas medidas y linderos son las siguientes: **NORTE:** mide 6.00 metros y linda con parte de los lotes 4 y 5 de la misma manzana; **SUR:** mide 6.00 metros y linda zona peatonal en medio con la carrera 13 A de la nomenclatura interna de la urbanización; **ESTE:** mide 12.00 metros y linda con lote 14 de la misma manzana; **OESTE:** mide 12.00 metros y linda con lote 16 de la misma manzana. - Este lote tiene un área de 72.00 metros cuadrados. - **LOTE N°16 DE LA MANZANA N°39:** Lote de terreno marcado con el N°16 de la manzana 39 en la Urbanización "LA INMACULADA", situada en el punto denominado "Los Cusules", en jurisdicción del Municipio de Soledad, cuyas medidas y linderos son las siguientes: **NORTE:** mide 6.00 metros y linda con parte de los lotes 3 y 4 de la misma manzana; **SUR:** mide 6.00 metros y linda zona peatonal en medio con la carrera 13 A de la nomenclatura interna de la

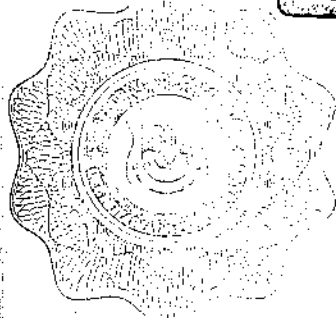
urbanización, **ESTE:** mide 12.00 metros y linda con lote 15 de la misma manzana; **OESTE:** mide 12.00 metros y linda con lote 17 de la misma manzana.- Este lote tiene un área de 72.00 metros cuadrados.- **LOTE N°17 DE LA MANZANA N°39:** Lote de terreno marcado con el N°17 de la manzana 39 en la Urbanización "LA INMACULADA", situada en el punto denominado "Los Cusules", en jurisdicción del Municipio de Soledad, cuyas medidas y linderos son las siguientes: **NORTE:** mide 6.00 metros y linda con parte de los lotes 2 y 3 de la misma manzana; **SUR:** mide 6.00 metros y linda zona peatonal en medio con la carrera 13 A de la nomenclatura interna de la urbanización; **ESTE:** mide 12.00 metros y linda con lote 16 de la misma manzana; **OESTE:** mide 12.00 metros y linda con lote 18 de la misma manzana.- Este lote tiene un área de 72.00 metros cuadrados.- **LOTE N°18 DE LA MANZANA N°39:** Lote de terreno marcado con el N°18 de la manzana 39 en la Urbanización "LA INMACULADA", situada en el punto denominado "Los Cusules", en jurisdicción del Municipio de Soledad, cuyas medidas y linderos son las siguientes: **NORTE:** mide 8.50 metros y linda con el lote 1 de la misma manzana y con parte del lote 2 de la misma manzana; **SUR:** mide 8.50 metros y linda zona peatonal en medio con la carrera 13 A de la nomenclatura interna de la urbanización; **ESTE:** mide 12.00 metros y linda con lote 17 de la misma manzana; **OESTE:** mide 12.00 metros y linda zona peatonal en medio con la calle 58 de la nomenclatura interna de la urbanización.- Este lote tiene un área de 102.00 metros cuadrados.

#### **MANZANA N°40**

**LOTE N°1 DE LA MANZANA N°40:** Lote de terreno marcado con el N°1 de la manzana 40 en la Urbanización "LA INMACULADA", situada en el punto denominado "Los Cusules", en jurisdicción del Municipio de Soledad, cuyas medidas y linderos son las siguientes: **NORTE:** mide 12.40 metros y linda zona peatonal en medio con la carrera 13A de la nomenclatura interna de la urbanización; **SUR:** mide 12.40 metros y linda con lote 20 de la misma manzana; **ESTE:** mide 8.00 metros y linda con lote 2 de la misma manzana; **OESTE:** mide 8.00 metros y linda zona peatonal en medio con la calle 58 de la nomenclatura interna de la urbanización.- Este lote tiene un área de 99.20 metros cuadrados.- **LOTE N°2 DE LA MANZANA N°40:** Lote de terreno marcado con el N°2 de la manzana 40 en la Urbanización "LA INMACULADA", situada en el punto denominado "Los Cusules", en jurisdicción del Municipio de Soledad, cuyas medidas y linderos son las siguientes: **NORTE:** mide 6.00 metros y linda zona peatonal en medio con la carrera 13A de la nomenclatura interna de la urbanización; **SUR:** mide 6.00 metros y linda con lote 17 de la misma manzana; **ESTE:** mide 15.00 metros y linda con lote 3 de la misma manzana; **OESTE:** mide 15.00 metros y linda con lotes 1 y 20 de la misma manzana.- Este lote tiene un área de 90.00 metros cuadrados.- **LOTE N°3 DE LA MANZANA N°40:** Lote de terreno marcado con el N°3 de la manzana 40 en la Urbanización "LA INMACULADA", situada en el punto denominado "Los Cusules", en jurisdicción del Municipio de Soledad, cuyas medidas y linderos son las siguientes: **NORTE:** mide 6.00 metros y linda zona peatonal en medio con la carrera 13A de la nomenclatura interna de la urbanización; **SUR:** mide 6.00 metros y linda con lote 16 de la misma manzana; **ESTE:** mide 15.00 metros y linda con lote 4 de la misma manzana; **OESTE:** mide 15.00 metros y linda con lote 2 de la misma manzana.- Este lote tiene un área de 90.00 metros cuadrados.- **LOTE N°4 DE LA MANZANA N°40:** Lote de terreno marcado con el N°4 de la manzana 40 en la Urbanización "LA INMACULADA", situada en el punto denominado "Los Cusules", en jurisdicción del Municipio de Soledad, cuyas medidas y linderos son las siguientes: **NORTE:** mide 6.00 metros y linda zona peatonal en medio con la carrera 13A de la nomenclatura interna de la urbanización; **SUR:** mide 6.00 metros y linda con lote 15 de la misma manzana; **ESTE:** mide 15.00 metros y linda con lote 5 de la misma manzana; **OESTE:** mide 15.00 metros y linda con lote 3 de la misma manzana.- Este lote tiene un área de 90.00 metros cuadrados.- **LOTE N°5 DE LA MANZANA N°40:** Lote de terreno marcado con el N°5 de la manzana 40 en la Urbanización "LA INMACULADA", situada en el punto denominado "Los Cusules", en jurisdicción del Municipio de Soledad, cuyas medidas y linderos son las



29075006



siguientes: **NORTE:** mide 6.00 metros y linda zona peatonal en medio con la carrera 13A de la nomenclatura interna de la urbanización; **SUR:** mide 6.00 metros y linda con lote 14 de la misma manzana; **ESTE:** mide 15.00 metros y linda con lote 6 de la misma manzana; **OESTE:** mide 15.00 metros y linda con lote 4 de la misma manzana.- Este lote tiene un área de 90.00 metros cuadrados.- **LOTE N°6 DE LA MANZANA N°40:** Lote de terreno marcado con el N°6 de la manzana 40 en la Urbanización "LA INMACULADA", situada en el punto

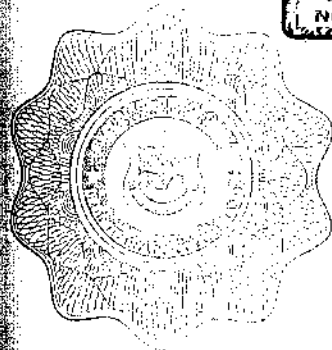
denominado "Los Cusules", en jurisdicción del Municipio de Soledad, cuyas medidas y linderos son las siguientes: **NORTE:** mide 6.00 metros y linda zona peatonal en medio con la carrera 13A de la nomenclatura interna de la urbanización; **SUR:** mide 6.00 metros y linda con lote 13 de la misma manzana; **ESTE:** mide 15.00 metros y linda con lote 7 de la misma manzana; **OESTE:** mide 15.00 metros y linda con lote 5 de la misma manzana.- Este lote tiene un área de 90.00 metros cuadrados.- **LOTE N°7 DE LA MANZANA N°40:** Lote de terreno marcado con el N°7 de la manzana 40 en la Urbanización "LA INMACULADA", situada en el punto denominado "Los Cusules", en jurisdicción del Municipio de Soledad, cuyas medidas y linderos son las siguientes: **NORTE:** mide 6.00 metros y linda zona peatonal en medio con la carrera 13A de la nomenclatura interna de la urbanización; **SUR:** mide 6.00 metros y linda con lote 12 de la misma manzana; **ESTE:** mide 15.00 metros y linda con lote 8 de la misma manzana; **OESTE:** mide 15.00 metros y linda con lote 6 de la misma manzana.- Este lote tiene un área de 90.00 metros cuadrados.- **LOTE N°8 DE LA MANZANA N°40:** Lote de terreno marcado con el N°8 de la manzana 40 en la Urbanización "LA INMACULADA", situada en el punto denominado "Los Cusules", en jurisdicción del Municipio de Soledad, cuyas medidas y linderos son las siguientes: **NORTE:** mide 6.00 metros y linda zona peatonal en medio con la carrera 13A de la nomenclatura interna de la urbanización; **SUR:** mide 6.00 metros y linda con lote 11 de la misma manzana; **ESTE:** mide 15.00 metros y linda con lote 9 de la misma manzana; **OESTE:** mide 15.00 metros y linda con lote 7 de la misma manzana.- Este lote tiene un área de 90.00 metros cuadrados.- **LOTE N°9 DE LA MANZANA N°40:** Lote de terreno marcado con el N°9 de la manzana 40 en la Urbanización "LA INMACULADA", situada en el punto denominado "Los Cusules", en jurisdicción del Municipio de Soledad, cuyas medidas y linderos son las siguientes: **NORTE:** mide 8.00 metros y linda zona peatonal en medio con la carrera 13A de la nomenclatura interna de la urbanización; **SUR:** mide 8.40 metros y linda con lote 10 de la misma manzana; **ESTE:** mide 15.00 metros y linda zona peatonal en medio con la calle 57; **OESTE:** mide 15.00 metros y linda con lote 8 de la misma manzana.- Este lote tiene un área de 123.00 metros cuadrados.- **LOTE N°10 DE LA MANZANA N°40:** Lote de terreno marcado con el N°10 de la manzana 40 en la Urbanización "LA INMACULADA", situada en el punto denominado "Los Cusules", en jurisdicción del Municipio de Soledad, cuyas medidas y linderos son las siguientes: **NORTE:** mide 8.40 metros y linda con lote 9 de la misma manzana; **SUR:** mide 8.80 metros y linda zona peatonal en medio con la carrera 13 de la nomenclatura interna de la urbanización; **ESTE:** mide 15.00 metros y linda zona peatonal en medio con la calle 57; **OESTE:** mide 15.00 metros y linda con lote 11 de la misma manzana.- Este lote tiene un área de 129.00 metros cuadrados.- **LOTE N°11 DE LA MANZANA N°40:** Lote de terreno marcado con el N°11 de la manzana 40 en la Urbanización "LA INMACULADA", situada en el punto denominado "Los Cusules", en jurisdicción del Municipio de Soledad, cuyas medidas y linderos son las siguientes: **NORTE:** mide 6.00 metros y linda con lote 8 de la misma manzana; **SUR:** mide 6.00 metros y linda zona peatonal en medio con la carrera 13 de la nomenclatura interna de la urbanización; **ESTE:** mide 15.00 metros y linda con lote 10 de la misma manzana; **OESTE:** mide 15.00 metros y linda con lote 12 de la misma manzana.- Este lote tiene un área de 90.00 metros cuadrados.- **LOTE N°12 DE LA MANZANA N°40:** Lote de terreno marcado con el N°12 de la manzana 40 en la Urbanización "LA INMACULADA", situada en el punto denominado "Los Cusules", en



jurisdicción del Municipio de Soledad, cuyas medidas y linderos son las siguientes: **NORTE:** mide 6.00 metros y linda con lote 7 de la misma manzana; **SUR:** mide 6.00 metros y linda zona peatonal en medio con la carrera 13 de la nomenclatura interna de la urbanización; **ESTE:** mide 15.00 metros y linda con lote 11 de la misma manzana; **OESTE:** mide 15.00 metros y linda con lote 13 de la misma manzana.- Este lote tiene un área de 90.00 metros cuadrados.- **LOTE N°13 DE LA MANZANA N°40:** Lote de terreno marcado con el N°13 de la manzana 40 en la Urbanización "LA INMACULADA", situada en el punto denominado "Los Cusules", en jurisdicción del Municipio de Soledad, cuyas medidas y linderos son las siguientes: **NORTE:** mide 6.00 metros y linda con lote 6 de la misma manzana; **SUR:** mide 6.00 metros y linda zona peatonal en medio con la carrera 13 de la nomenclatura interna de la urbanización; **ESTE:** mide 15.00 metros y linda con lote 12 de la misma manzana; **OESTE:** mide 15.00 metros y linda con lote 14 de la misma manzana.- Este lote tiene un área de 90.00 metros cuadrados.- **LOTE N°14 DE LA MANZANA N°40:** Lote de terreno marcado con el N°14 de la manzana 40 en la Urbanización "LA INMACULADA", situada en el punto denominado "Los Cusules", en jurisdicción del Municipio de Soledad, cuyas medidas y linderos son las siguientes: **NORTE:** mide 6.00 metros y linda con lote 5 de la misma manzana; **SUR:** mide 6.00 metros y linda zona peatonal en medio con la carrera 13 de la nomenclatura interna de la urbanización; **ESTE:** mide 15.00 metros y linda con lote 13 de la misma manzana; **OESTE:** mide 15.00 metros y linda con lote 15 de la misma manzana.- Este lote tiene un área de 90.00 metros cuadrados.- **LOTE N°15 DE LA MANZANA N°40:** Lote de terreno marcado con el N°15 de la manzana 40 en la Urbanización "LA INMACULADA", situada en el punto denominado "Los Cusules", en jurisdicción del Municipio de Soledad, cuyas medidas y linderos son las siguientes: **NORTE:** mide 6.00 metros y linda con lote 4 de la misma manzana; **SUR:** mide 6.00 metros y linda zona peatonal en medio con la carrera 13 de la nomenclatura interna de la urbanización; **ESTE:** mide 15.00 metros y linda con lote 14 de la misma manzana; **OESTE:** mide 15.00 metros y linda con lote 16 de la misma manzana.- Este lote tiene un área de 90.00 metros cuadrados.- **LOTE N°16 DE LA MANZANA N°40:** Lote de terreno marcado con el N°16 de la manzana 40 en la Urbanización "LA INMACULADA", situada en el punto denominado "Los Cusules", en jurisdicción del Municipio de Soledad, cuyas medidas y linderos son las siguientes: **NORTE:** mide 6.00 metros y linda con lote 3 de la misma manzana; **SUR:** mide 6.00 metros y linda zona peatonal en medio con la carrera 13 de la nomenclatura interna de la urbanización; **ESTE:** mide 15.00 metros y linda con lote 15 de la misma manzana; **OESTE:** mide 15.00 metros y linda con lote 17 de la misma manzana.- Este lote tiene un área de 90.00 metros cuadrados.- **LOTE N°17 DE LA MANZANA N°40:** Lote de terreno marcado con el N°17 de la manzana 40 en la Urbanización "LA INMACULADA", situada en el punto denominado "Los Cusules", en jurisdicción del Municipio de Soledad, cuyas medidas y linderos son las siguientes: **NORTE:** mide 6.00 metros y linda con lote 2 de la misma manzana; **SUR:** mide 6.00 metros y linda zona peatonal en medio con la carrera 13 de la nomenclatura interna de la urbanización; **ESTE:** mide 15.00 metros y linda con lote 16 de la misma manzana; **OESTE:** mide 15.00 metros y linda con lotes 18 y 19 de la misma manzana.- Este lote tiene un área de 90.00 metros cuadrados.- **LOTE N°18 DE LA MANZANA N°40:** Lote de terreno marcado con el N°18 de la manzana 40 en la Urbanización "LA INMACULADA", situada en el punto denominado "Los Cusules", en jurisdicción del Municipio de Soledad, cuyas medidas y linderos son las siguientes: **NORTE:** mide 12.40 metros y linda con lote 19 de la misma manzana; **SUR:** mide 12.40 metros y linda zona peatonal en medio con la carrera 13 de la nomenclatura interna de la urbanización; **ESTE:** mide 8.00 metros y linda con lote 17 de la misma manzana; **OESTE:** mide 8.00 metros y linda zona peatonal en medio con la calle 58 de la nomenclatura interna de la urbanización.- Este lote tiene un área de 99.20 metros cuadrados.- **LOTE N°19 DE LA MANZANA N°40:** Lote de terreno marcado con el N°19 de la manzana 40 en la Urbanización "LA INMACULADA", situada en el punto denominado "Los Cusules", en jurisdicción del Municipio de Soledad, cuyas medidas y



29075007



linderos son las siguientes: **NORTE:** mide 12.40 metros y linda con lote 20 de la misma manzana; **SUR:** mide 12.40 metros y linda con lote 18 de la misma manzana; **ESTE:** mide 7.00 metros y linda con lote 17 de la misma manzana; **OESTE:** mide 7.00 metros y linda zona peatonal en medio con la calle 58 de la nomenclatura interna de la urbanización.- Este lote tiene un área de 86.80 metros cuadrados.- **LOTE N°20 DE LA MANZANA N°40:** Lote de terreno marcado con el N°20 de la manzana 40 en la Urbanización "LA INMACULADA", situada en el punto

denominado "Los Cusules", en jurisdicción del Municipio de Soledad, cuyas medidas y linderos son las siguientes: **NORTE:** mide 12.40 metros y linda con lote 1 de la misma manzana; **SUR:** mide 12.40 metros y linda con lote 19 de la misma manzana; **ESTE:** mide 7.00 metros y linda con lote 2 de la misma manzana; **OESTE:** mide 7.00 metros y linda zona peatonal en medio con la calle 58 de la nomenclatura interna de la urbanización.- Este lote tiene un área de 86.80 metros cuadrados.

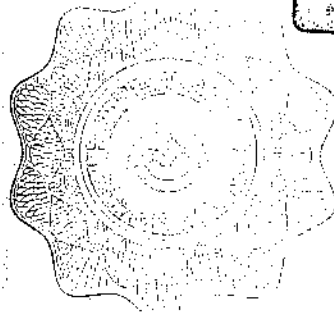
#### MANZANA N° 41

**LOTE N°1 DE LA MANZANA N°41:** Lote de terreno marcado con el N°1 de la manzana 41 en la Urbanización "LA INMACULADA", situada en el punto denominado "Los Cusules", en jurisdicción del Municipio de Soledad, cuyas medidas y linderos son las siguientes: **NORTE:** mide 7.00 metros y linda zona peatonal en medio con la carrera 13 de la nomenclatura interna de la urbanización; **SUR:** mide 7.00 metros y linda con lote 21 de la misma manzana; **ESTE:** mide 12.00 metros y linda con lote 2 de la misma manzana; **OESTE:** mide 12.00 metros y linda zona peatonal en medio con la calle 58 de la nomenclatura interna de la urbanización.- Este lote tiene un área de 84.00 metros cuadrados.- **LOTE N°2 DE LA MANZANA N°41:** Lote de terreno marcado con el N°2 de la manzana 41 en la Urbanización "LA INMACULADA", situada en el punto denominado "Los Cusules", en jurisdicción del Municipio de Soledad, cuyas medidas y linderos son las siguientes: **NORTE:** mide 6.00 metros y linda zona peatonal en medio con la carrera 13 de la nomenclatura interna de la urbanización; **SUR:** mide 6.00 metros y linda con lote 20 de la misma manzana; **ESTE:** mide 12.00 metros y linda con lote 3 de la misma manzana; **OESTE:** mide 12.00 metros y linda con lote 1 de la misma manzana.- Este lote tiene un área de 72.00 metros cuadrados.- **LOTE N°3 DE LA MANZANA N°41:** Lote de terreno marcado con el N°3 de la manzana 41 en la Urbanización "LA INMACULADA", situada en el punto denominado "Los Cusules", en jurisdicción del Municipio de Soledad, cuyas medidas y linderos son las siguientes: **NORTE:** mide 6.00 metros y linda zona peatonal en medio con la carrera 13 de la nomenclatura interna de la urbanización; **SUR:** mide 6.00 metros y linda con lote 19 de la misma manzana; **ESTE:** mide 12.00 metros y linda con lote 4 de la misma manzana; **OESTE:** mide 12.00 metros y linda con lote 2 de la misma manzana.- Este lote tiene un área de 72.00 metros cuadrados.- **LOTE N°4 DE LA MANZANA N°41:** Lote de terreno marcado con el N°4 de la manzana 41 en la Urbanización "LA INMACULADA", situada en el punto denominado "Los Cusules", en jurisdicción del Municipio de Soledad, cuyas medidas y linderos son las siguientes: **NORTE:** mide 6.00 metros y linda zona peatonal en medio con la carrera 13 de la nomenclatura interna de la urbanización; **SUR:** mide 6.00 metros y linda con lote 18 de la misma manzana; **ESTE:** mide 12.00 metros y linda con lote 5 de la misma manzana; **OESTE:** mide 12.00 metros y linda con lote 3 de la misma manzana.- Este lote tiene un área de 72.00 metros cuadrados.- **LOTE N°5 DE LA MANZANA N°41:** Lote de terreno marcado con el N°5 de la manzana 41 en la Urbanización "LA INMACULADA", situada en el punto denominado "Los Cusules", en jurisdicción del Municipio de Soledad, cuyas medidas y linderos son las siguientes: **NORTE:** mide 6.00 metros y linda zona peatonal en medio con la carrera 13 de la nomenclatura interna de la urbanización; **SUR:** mide 6.00 metros y linda con lote 17 de la misma manzana; **ESTE:** mide 12.00 metros y linda con lote 6 de la misma manzana; **OESTE:** mide 12.00 metros y linda con lote 4 de la misma manzana.- Este lote tiene un área de 72.00 metros cuadrados.- **LOTE N°6 DE LA**

**MANZANA N°41:** Lote de terreno marcado con el N°6 de la manzana 41 en la Urbanización "LA INMACULADA", situada en el punto denominado "Los Cusules", en jurisdicción del Municipio de Soledad, cuyas medidas y linderos son las siguientes: **NORTE:** mide 6.00 metros y linda zona peatonal en medio con la carrera 13 de la nomenclatura interna de la urbanización; **SUR:** mide 6.00 metros y linda con lote 16 de la misma manzana; **ESTE:** mide 12.00 metros y linda con lote 7 de la misma manzana; **OESTE:** mide 12.00 metros y linda con lote 5 de la misma manzana.- Este lote tiene un área de 72.00 metros cuadrados.- **LOTE N°7 DE LA MANZANA N°41:** Lote de terreno marcado con el N°7 de la manzana 41 en la Urbanización "LA INMACULADA", situada en el punto denominado "Los Cusules", en jurisdicción del Municipio de Soledad, cuyas medidas y linderos son las siguientes: **NORTE:** mide 6.00 metros y linda zona peatonal en medio con la carrera 13 de la nomenclatura interna de la urbanización; **SUR:** mide 6.00 metros y linda con lote 15 de la misma manzana; **ESTE:** mide 12.00 metros y linda con lote 8 de la misma manzana; **OESTE:** mide 12.00 metros y linda con lote 6 de la misma manzana.- Este lote tiene un área de 72.00 metros cuadrados.- **LOTE N°8 DE LA MANZANA N°41:** Lote de terreno marcado con el N°8 de la manzana 41 en la Urbanización "LA INMACULADA", situada en el punto denominado "Los Cusules", en jurisdicción del Municipio de Soledad, cuyas medidas y linderos son las siguientes: **NORTE:** mide 6.00 metros y linda zona peatonal en medio con la carrera 13 de la nomenclatura interna de la urbanización; **SUR:** mide 6.00 metros y linda con lote 14 de la misma manzana; **ESTE:** mide 12.00 metros y linda con lote 9 de la misma manzana; **OESTE:** mide 12.00 metros y linda con lote 7 de la misma manzana.- Este lote tiene un área de 72.00 metros cuadrados.- **LOTE N°9 DE LA MANZANA N°41:** Lote de terreno marcado con el N°9 de la manzana 41 en la Urbanización "LA INMACULADA", situada en el punto denominado "Los Cusules", en jurisdicción del Municipio de Soledad, cuyas medidas y linderos son las siguientes: **NORTE:** mide 6.00 metros y linda zona peatonal en medio con la carrera 13 de la nomenclatura interna de la urbanización; **SUR:** mide 6.00 metros y linda con lote 13 de la misma manzana; **ESTE:** mide 12.00 metros y linda con lote 10 de la misma manzana; **OESTE:** mide 12.00 metros y linda con lote 8 de la misma manzana.- Este lote tiene un área de 72.00 metros cuadrados.- **LOTE N°10 DE LA MANZANA N°41:** Lote de terreno marcado con el N°10 de la manzana 41 en la Urbanización "LA INMACULADA", situada en el punto denominado "Los Cusules", en jurisdicción del Municipio de Soledad, cuyas medidas y linderos son las siguientes: **NORTE:** mide 9.70 metros y linda zona peatonal en medio con la carrera 13 de la nomenclatura interna de la urbanización; **SUR:** mide 10.35 metros y linda con lotes 11 y 12 de la misma manzana; **ESTE:** mide 12.02 metros y linda zona peatonal en medio con la calle 57; **OESTE:** mide 12.00 metros y linda con lote 9 de la misma manzana.- Este lote tiene un área de 120.40 metros cuadrados.- **LOTE N°11 DE LA MANZANA N°41:** Lote de terreno marcado con el N°11 de la manzana 41 en la Urbanización "LA INMACULADA", situada en el punto denominado "Los Cusules", en jurisdicción del Municipio de Soledad, cuyas medidas y linderos son las siguientes: **NORTE:** mide 6.35 metros y linda con lote 10 de la misma manzana; **SUR:** mide 7.00 metros y linda zona peatonal en medio con la carrera 12D de la nomenclatura interna de la urbanización; **ESTE:** mide 12.06 metros y linda zona peatonal en medio con la calle 57; **OESTE:** mide 12.00 metros y linda con lote 12 de la misma manzana.- Este lote tiene un área de 80.30 metros cuadrados.- **LOTE N°12 DE LA MANZANA N°41:** Lote de terreno marcado con el N°12 de la manzana 41 en la Urbanización "LA INMACULADA", situada en el punto denominado "Los Cusules", en jurisdicción del Municipio de Soledad, cuyas medidas y linderos son las siguientes: **NORTE:** mide 4.00 metros y linda con lote 10 de la misma manzana; **SUR:** mide 4.00 metros y linda zona peatonal en medio con la carrera 12D de la nomenclatura interna de la urbanización; **ESTE:** mide 12.00 metros y linda con lote 11 de la misma manzana; **OESTE:** mide 12.00 metros y linda con lote 13 de la misma manzana.- Este lote tiene un área de 48.00 metros cuadrados.- **LOTE N°13 DE LA MANZANA N°41:** Lote de terreno marcado con el N°13 de la manzana 41 en la Urbanización "LA INMACULADA", situada en el punto denominado "Los Cusules", en



29075008



jurisdicción del Municipio de Soledad, cuyas medidas y linderos son las siguientes: **NORTE:** mide 6.00 metros y linda con lote 9 de la misma manzana; **SUR:** mide 6.00 metros y linda zona peatonal en medio con la carrera 12D de la nomenclatura interna de la urbanización; **ESTE:** mide 12.00 metros y linda con lote 12 de la misma manzana; **OESTE:** mide 12.00 metros y linda con lote 14 de la misma manzana.- Este lote tiene un área de 72.00 metros cuadrados.- **LOTE N°14 DE LA MANZANA N°41:** Lote de terreno marcado con el N°14 de la manzana 41 en

la Urbanización "LA INMACULADA", situada en el punto denominado "Los Cusules", en jurisdicción del Municipio de Soledad, cuyas medidas y linderos son las siguientes: **NORTE:** mide 6.00 metros y linda con lote 8 de la misma manzana; **SUR:** mide 6.00 metros y linda zona peatonal en medio con la carrera 12D de la nomenclatura interna de la urbanización; **ESTE:** mide 12.00 metros y linda con lote 13 de la misma manzana; **OESTE:** mide 12.00 metros y linda con lote 15 de la misma manzana.- Este lote tiene un área de 72.00 metros cuadrados.- **LOTE N°15 DE LA MANZANA N°41:** Lote de terreno marcado con el N°15 de la manzana 41 en la Urbanización "LA INMACULADA", situada en el punto denominado "Los Cusules", en jurisdicción del Municipio de Soledad, cuyas medidas y linderos son las siguientes: **NORTE:** mide 6.00 metros y linda con lote 7 de la misma manzana; **SUR:** mide 6.00 metros y linda zona peatonal en medio con la carrera 12D de la nomenclatura interna de la urbanización; **ESTE:** mide 12.00 metros y linda con lote 14 de la misma manzana; **OESTE:** mide 12.00 metros y linda con lote 16 de la misma manzana.- Este lote tiene un área de 72.00 metros cuadrados.- **LOTE N°16 DE LA MANZANA N°41:** Lote de terreno marcado con el N°16 de la manzana 41 en la Urbanización "LA INMACULADA", situada en el punto denominado "Los Cusules", en jurisdicción del Municipio de Soledad, cuyas medidas y linderos son las siguientes: **NORTE:** mide 6.00 metros y linda con lote 6 de la misma manzana; **SUR:** mide 6.00 metros y linda zona peatonal en medio con la carrera 12D de la nomenclatura interna de la urbanización; **ESTE:** mide 12.00 metros y linda con lote 15 de la misma manzana; **OESTE:** mide 12.00 metros y linda con lote 17 de la misma manzana.- Este lote tiene un área de 72.00 metros cuadrados.- **LOTE N°17 DE LA MANZANA N°41:** Lote de terreno marcado con el N°17 de la manzana 41 en la Urbanización "LA INMACULADA", situada en el punto denominado "Los Cusules", en jurisdicción del Municipio de Soledad, cuyas medidas y linderos son las siguientes: **NORTE:** mide 6.00 metros y linda con lote 5 de la misma manzana; **SUR:** mide 6.00 metros y linda zona peatonal en medio con la carrera 12D de la nomenclatura interna de la urbanización; **ESTE:** mide 12.00 metros y linda con lote 16 de la misma manzana; **OESTE:** mide 12.00 metros y linda con lote 18 de la misma manzana.- Este lote tiene un área de 72.00 metros cuadrados.- **LOTE N°18 DE LA MANZANA N°41:** Lote de terreno marcado con el N°18 de la manzana 41 en la Urbanización "LA INMACULADA", situada en el punto denominado "Los Cusules", en jurisdicción del Municipio de Soledad, cuyas medidas y linderos son las siguientes: **NORTE:** mide 6.00 metros y linda con lote 4 de la misma manzana; **SUR:** mide 6.00 metros y linda zona peatonal en medio con la carrera 12D de la nomenclatura interna de la urbanización; **ESTE:** mide 12.00 metros y linda con lote 17 de la misma manzana; **OESTE:** mide 12.00 metros y linda con lote 19 de la misma manzana.- Este lote tiene un área de 72.00 metros cuadrados.- **LOTE N°19 DE LA MANZANA N°41:** Lote de terreno marcado con el N°19 de la manzana 41 en la Urbanización "LA INMACULADA", situada en el punto denominado "Los Cusules", en jurisdicción del Municipio de Soledad, cuyas medidas y linderos son las siguientes: **NORTE:** mide 6.00 metros y linda con lote 3 de la misma manzana; **SUR:** mide 6.00 metros y linda zona peatonal en medio con la carrera 12D de la nomenclatura interna de la urbanización; **ESTE:** mide 12.00 metros y linda con lote 18 de la misma manzana; **OESTE:** mide 12.00 metros y linda con lote 20 de la misma manzana.- Este lote tiene un área de 72.00 metros cuadrados.- **LOTE N°20 DE LA MANZANA N°41:** Lote de terreno marcado con el N°20 de la manzana 41 en la

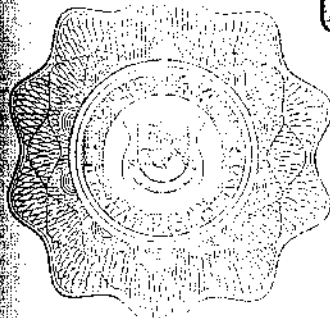
Urbanización "LA INMACULADA", situada en el punto denominado "Los Cusules", en jurisdicción del Municipio de Soledad, cuyas medidas y linderos son las siguientes: **NORTE:** mide 6.00 metros y linda con lote 2 de la misma manzana; **SUR:** mide 6.00 metros y linda zona peatonal en medio con la carrera 12D de la nomenclatura interna de la urbanización; **ESTE:** mide 12.00 metros y linda con lote 19 de la misma manzana; **OESTE:** mide 12.00 metros y linda con lote 21 de la misma manzana.- Este lote tiene un área de 72.00 metros cuadrados.- **LOTE N°21 DE LA MANZANA N°41:** Lote de terreno marcado con el N°21 de la manzana 41 en la Urbanización "LA INMACULADA", situada en el punto denominado "Los Cusules", en jurisdicción del Municipio de Soledad, cuyas medidas y linderos son las siguientes: **NORTE:** mide 7.00 metros y linda con lote 1 de la misma manzana; **SUR:** mide 7.00 metros y linda zona peatonal en medio con la carrera 12D de la nomenclatura interna de la urbanización; **ESTE:** mide 12.00 metros y linda con lote 20 de la misma manzana; **OESTE:** mide 12.00 metros y linda zona peatonal en medio con calle 58 de la nomenclatura interna de la urbanización.- Este lote tiene un área de 84.00 metros cuadrados.-

#### MANZANA N°42

**LOTE N°1 DE LA MANZANA N°42:** Lote de terreno marcado con el N°1 de la manzana 42 en la Urbanización "LA INMACULADA", situada en el punto denominado "Los Cusules", en jurisdicción del Municipio de Soledad, cuyas medidas y linderos son las siguientes: **NORTE:** mide 7.00 metros y linda zona peatonal en medio con la carrera 12D de la nomenclatura interna de la urbanización; **SUR:** mide 7.00 metros y linda con lote 23 de la misma manzana; **ESTE:** mide 12.00 metros y linda con lote 2 de la misma manzana; **OESTE:** mide 12.00 metros y linda zona peatonal en medio con la calle 58 de la nomenclatura interna de la urbanización.- Este lote tiene un área de 84.00 metros cuadrados.- **LOTE N°2 DE LA MANZANA N°42:** Lote de terreno marcado con el N°2 de la manzana 42 en la Urbanización "LA INMACULADA", situada en el punto denominado "Los Cusules", en jurisdicción del Municipio de Soledad, cuyas medidas y linderos son las siguientes: **NORTE:** mide 6.00 metros y linda zona peatonal en medio con la carrera 12D de la nomenclatura interna de la urbanización; **SUR:** mide 6.00 metros y linda con lote 22 de la misma manzana; **ESTE:** mide 12.00 metros y linda con lote 3 de la misma manzana; **OESTE:** mide 12.00 metros y linda con lote 1 de la misma manzana.- Este lote tiene un área de 72.00 metros cuadrados.- **LOTE N°3 DE LA MANZANA N°42:** Lote de terreno marcado con el N°3 de la manzana 42 en la Urbanización "LA INMACULADA", situada en el punto denominado "Los Cusules", en jurisdicción del Municipio de Soledad, cuyas medidas y linderos son las siguientes: **NORTE:** mide 6.00 metros y linda zona peatonal en medio con la carrera 12D de la nomenclatura interna de la urbanización; **SUR:** mide 6.00 metros y linda con lote 21 de la misma manzana; **ESTE:** mide 12.00 metros y linda con lote 4 de la misma manzana; **OESTE:** mide 12.00 metros y linda con lote 2 de la misma manzana.- Este lote tiene un área de 72.00 metros cuadrados.- **LOTE N°4 DE LA MANZANA N°42:** Lote de terreno marcado con el N°4 de la manzana 42 en la Urbanización "LA INMACULADA", situada en el punto denominado "Los Cusules", en jurisdicción del Municipio de Soledad, cuyas medidas y linderos son las siguientes: **NORTE:** mide 6.00 metros y linda zona peatonal en medio con la carrera 12D de la nomenclatura interna de la urbanización; **SUR:** mide 6.00 metros y linda con lote 20 de la misma manzana; **ESTE:** mide 12.00 metros y linda con lote 5 de la misma manzana; **OESTE:** mide 12.00 metros y linda con lote 3 de la misma manzana.- Este lote tiene un área de 72.00 metros cuadrados.- **LOTE N°5 DE LA MANZANA N°42:** Lote de terreno marcado con el N°5 de la manzana 42 en la Urbanización "LA INMACULADA", situada en el punto denominado "Los Cusules", en jurisdicción del Municipio de Soledad, cuyas medidas y linderos son las siguientes: **NORTE:** mide 6.00 metros y linda zona peatonal en medio con la carrera 12D de la nomenclatura interna de la urbanización; **SUR:** mide 6.00 metros y linda con lote 19 de la misma manzana y con parte del lote 18 de la misma manzana; **ESTE:** mide 12.00 metros y linda con lote 6 de la misma manzana; **OESTE:** mide 12.00 metros y linda con lote 4 de la misma manzana.- Este lote tiene un área de 72.00 metros cuadrados.- **LOTE N°6 DE LA MANZANA**



29075009



Nº42: Lote de terreno marcado con el Nº6 de la manzana 42 en la Urbanización "LA INMACULADA", situada en el punto denominado "Los Cusules", en jurisdicción del Municipio de Soledad, cuyas medidas y linderos son las siguientes: **NORTE:** mide 6.00 metros y linda zona peatonal en medio con la carrera 12D de la nomenclatura interna de la urbanización; **SUR:** mide 6.00 metros y linda con lote 17 de la misma manzana y con parte del lote 18 de la misma manzana; **ESTE:** mide 12.00 metros y linda con lote 7 de la misma manzana; **OESTE:** mide 12.00 metros y

linda con lote 5 de la misma manzana.- Este lote tiene un área de 72.00 metros cuadrados.- **LOTE Nº7 DE LA MANZANA Nº42:** Lote de terreno marcado con el Nº7 de la manzana 42 en la Urbanización "LA INMACULADA", situada en el punto denominado "Los Cusules", en jurisdicción del Municipio de Soledad, cuyas medidas y linderos son las siguientes: **NORTE:** mide 6.00 metros y linda zona peatonal en medio con la carrera 12D de la nomenclatura interna de la urbanización; **SUR:** mide 6.00 metros y linda con lote 16 de la misma manzana; **ESTE:** mide 12.00 metros y linda con lote 8 de la misma manzana; **OESTE:** mide 12.00 metros y linda con lote 6 de la misma manzana.- Este lote tiene un área de 72.00 metros cuadrados.- **LOTE Nº8 DE LA MANZANA Nº42:** Lote de terreno marcado con el Nº8 de la manzana 42 en la Urbanización "LA INMACULADA", situada en el punto denominado "Los Cusules", en jurisdicción del Municipio de Soledad, cuyas medidas y linderos son las siguientes: **NORTE:** mide 6.00 metros y linda zona peatonal en medio con la carrera 12D de la nomenclatura interna de la urbanización; **SUR:** mide 6.00 metros y linda con lote 15 de la misma manzana; **ESTE:** mide 12.00 metros y linda con lote 9 de la misma manzana; **OESTE:** mide 12.00 metros y linda con lote 7 de la misma manzana.- Este lote tiene un área de 72.00 metros cuadrados.- **LOTE Nº9 DE LA MANZANA Nº42:** Lote de terreno marcado con el Nº9 de la manzana 42 en la Urbanización "LA INMACULADA", situada en el punto denominado "Los Cusules", en jurisdicción del Municipio de Soledad, cuyas medidas y linderos son las siguientes: **NORTE:** mide 6.00 metros y linda zona peatonal en medio con la carrera 12D de la nomenclatura interna de la urbanización; **SUR:** mide 6.00 metros y linda con lote 14 de la misma manzana; **ESTE:** mide 12.00 metros y linda con lote 10 de la misma manzana; **OESTE:** mide 12.00 metros y linda con lote 8 de la misma manzana.- Este lote tiene un área de 72.00 metros cuadrados.- **LOTE Nº10 DE LA MANZANA Nº42:** Lote de terreno marcado con el Nº10 de la manzana 42 en la Urbanización "LA INMACULADA", situada en el punto denominado "Los Cusules", en jurisdicción del Municipio de Soledad, cuyas medidas y linderos son las siguientes: **NORTE:** mide 6.00 metros y linda zona peatonal en medio con la carrera 12D de la nomenclatura interna de la urbanización; **SUR:** mide 6.00 metros y linda con lote 13 de la misma manzana; **ESTE:** mide 12.00 metros y linda con lote 11 de la misma manzana; **OESTE:** mide 12.00 metros y linda con lote 9 de la misma manzana.- Este lote tiene un área de 72.00 metros cuadrados.- **LOTE Nº11 DE LA MANZANA Nº42:** Lote de terreno marcado con el Nº11 de la manzana 42 en la Urbanización "LA INMACULADA", situada en el punto denominado "Los Cusules", en jurisdicción del Municipio de Soledad, cuyas medidas y linderos son las siguientes: **NORTE:** mide 6.00 metros y linda zona peatonal en medio con la carrera 12D de la nomenclatura interna de la urbanización; **SUR:** mide 7.50 metros y linda con lote 12 de la misma manzana; **ESTE:** mide 12.10 metros y linda zona peatonal en medio con la calle 57; **OESTE:** mide 12.00 metros y linda con lote 10 de la misma manzana.- Este lote tiene un área de 81.33 metros cuadrados.- **LOTE Nº12 DE LA MANZANA Nº42:** Lote de terreno marcado con el Nº12 de la manzana 42 en la Urbanización "LA INMACULADA", situada en el punto denominado "Los Cusules", en jurisdicción del Municipio de Soledad, cuyas medidas y linderos son las siguientes: **NORTE:** mide 7.50 metros y linda con lote 11 de la misma manzana; **SUR:** mide 9.00 metros y linda zona peatonal en medio con la carrera con lote 12C de la misma manzana; **ESTE:** mide 12.10 metros y linda zona peatonal en medio con la calle 57; **OESTE:** mide 12.00 metros y linda con lote 13 de la



misma manzana.- Este lote tiene un área de 99.40 metros cuadrados.- **LOTE N°13 DE LA MANZANA N°42:** Lote de terreno marcado con el N°13 de la manzana 42 en la Urbanización "LA INMACULADA", situada en el punto denominado "Los Cusules", en jurisdicción del Municipio de Soledad, cuyas medidas y linderos son las siguientes: **NORTE:** mide 6.00 metros y linda con lote 10 de la misma manzana; **SUR:** mide 6.00 metros y linda zona peatonal en medio con la carrera con lote 12C de la misma manzana; **ESTE:** mide 12.00 metros y linda con lote 12 de la misma manzana; **OESTE:** mide 12.00 metros y linda con lote 14 de la misma manzana.- Este lote tiene un área de 72.00 metros cuadrados.- **LOTE N°14 DE LA MANZANA N°42:** Lote de terreno marcado con el N°14 de la manzana 42 en la Urbanización "LA INMACULADA", situada en el punto denominado "Los Cusules", en jurisdicción del Municipio de Soledad, cuyas medidas y linderos son las siguientes: **NORTE:** mide 6.00 metros y linda con lote 09 de la misma manzana; **SUR:** mide 6.00 metros y linda zona peatonal en medio con la carrera con lote 12C de la misma manzana; **ESTE:** mide 12.00 metros y linda con lote 13 de la misma manzana; **OESTE:** mide 12.00 metros y linda con lote 15 de la misma manzana.- Este lote tiene un área de 72.00 metros cuadrados.- **LOTE N°15 DE LA MANZANA N°42:** Lote de terreno marcado con el N°15 de la manzana 42 en la Urbanización "LA INMACULADA", situada en el punto denominado "Los Cusules", en jurisdicción del Municipio de Soledad, cuyas medidas y linderos son las siguientes: **NORTE:** mide 6.00 metros y linda con lote 08 de la misma manzana; **SUR:** mide 6.00 metros y linda zona peatonal en medio con la carrera con lote 12C de la misma manzana; **ESTE:** mide 12.00 metros y linda con lote 14 de la misma manzana; **OESTE:** mide 12.00 metros y linda con lote 16 de la misma manzana.- Este lote tiene un área de 72.00 metros cuadrados.- **LOTE N°16 DE LA MANZANA N°42:** Lote de terreno marcado con el N°16 de la manzana 42 en la Urbanización "LA INMACULADA", situada en el punto denominado "Los Cusules", en jurisdicción del Municipio de Soledad, cuyas medidas y linderos son las siguientes: **NORTE:** mide 6.00 metros y linda con lote 07 de la misma manzana; **SUR:** mide 6.00 metros y linda zona peatonal en medio con la carrera con lote 12C de la misma manzana; **ESTE:** mide 12.00 metros y linda con lote 15 de la misma manzana; **OESTE:** mide 12.00 metros y linda con lote 17 de la misma manzana.- Este lote tiene un área de 72.00 metros cuadrados.- **LOTE N°17 DE LA MANZANA N°42:** Lote de terreno marcado con el N°17 de la manzana 42 en la Urbanización "LA INMACULADA", situada en el punto denominado "Los Cusules", en jurisdicción del Municipio de Soledad, cuyas medidas y linderos son las siguientes: **NORTE:** mide 4.00 metros y linda con lote 6 de la misma manzana; **SUR:** mide 4.00 metros y linda zona peatonal en medio con la carrera con lote 12C de la misma manzana; **ESTE:** mide 12.00 metros y linda con lote 16 de la misma manzana; **OESTE:** mide 12.00 metros y linda con lote 18 de la misma manzana.- Este lote tiene un área de 48.00 metros cuadrados.- **LOTE N°18 DE LA MANZANA N°42:** Lote de terreno marcado con el N°18 de la manzana 42 en la Urbanización "LA INMACULADA", situada en el punto denominado "Los Cusules", en jurisdicción del Municipio de Soledad, cuyas medidas y linderos son las siguientes: **NORTE:** mide 4.00 metros y linda con lote 5 y 6 de la misma manzana; **SUR:** mide 4.00 metros y linda zona peatonal en medio con la carrera con lote 12C de la misma manzana; **ESTE:** mide 12.00 metros y linda con lote 17 de la misma manzana; **OESTE:** mide 12.00 metros y linda con lote 19 de la misma manzana.- Este lote tiene un área de 48.00 metros cuadrados.- **LOTE N°19 DE LA MANZANA N°42:** Lote de terreno marcado con el N°19 de la manzana 42 en la Urbanización "LA INMACULADA", situada en el punto denominado "Los Cusules", en jurisdicción del Municipio de Soledad, cuyas medidas y linderos son las siguientes: **NORTE:** mide 4.00 metros y linda con lote 5 de la misma manzana y con parte del lote 6 de la misma manzana; **SUR:** mide 4.00 metros y linda zona peatonal en medio con la carrera con lote 12C de la misma manzana; **ESTE:** mide 12.00 metros y linda con lote 18 de la misma manzana; **OESTE:** mide 12.00 metros y linda con lote 20 de la misma manzana.- Este lote tiene un área de 48.00 metros cuadrados.- **LOTE N°20 DE LA MANZANA N°42:** Lote de terreno marcado con el N°20 de la manzana 42 en la Urbanización "LA INMACULADA", situada en el punto



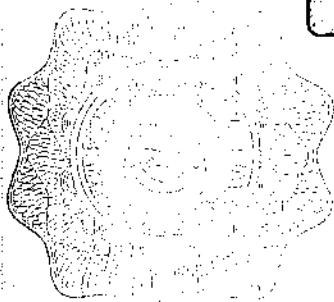
denominado "Los Cusules", en jurisdicción del Municipio de Soledad, cuyas medidas y linderos son las siguientes: **NORTE:** mide 6.00 metros y linda con lote 4 de la misma manzana; **SUR:** mide 6.00 metros y linda zona peatonal en medio con la carrera con lote 12C de la misma manzana; **ESTE:** mide 12.00 metros y linda con lote 19 de la misma manzana; **OESTE:** mide 12.00 metros y linda con lote 21 de la misma manzana.- Este lote tiene un área de 72.00 metros cuadrados.- **LOTE N°21 DE LA MANZANA N°42:** Lote de terreno marcado con el N°21 de la manzana

42 en la Urbanización "LA INMACULADA", situada en el punto denominado "Los Cusules", en jurisdicción del Municipio de Soledad, cuyas medidas y linderos son las siguientes: **NORTE:** mide 6.00 metros y linda con lote 3 de la misma manzana; **SUR:** mide 6.00 metros y linda zona peatonal en medio con la carrera con lote 12C de la misma manzana; **ESTE:** mide 12.00 metros y linda con lote 20 de la misma manzana; **OESTE:** mide 12.00 metros y linda con lote 22 de la misma manzana.- Este lote tiene un área de 72.00 metros cuadrados.- **LOTE N°22 DE LA MANZANA N°42:** Lote de terreno marcado con el N°22 de la manzana 42 en la Urbanización "LA INMACULADA", situada en el punto denominado "Los Cusules", en jurisdicción del Municipio de Soledad, cuyas medidas y linderos son las siguientes: **NORTE:** mide 6.00 metros y linda con lote 2 de la misma manzana; **SUR:** mide 6.00 metros y linda zona peatonal en medio con la carrera con lote 12C de la misma manzana; **ESTE:** mide 12.00 metros y linda con lote 21 de la misma manzana; **OESTE:** mide 12.00 metros y linda con lote 23 de la misma manzana.- Este lote tiene un área de 72.00 metros cuadrados.- **LOTE N°23 DE LA MANZANA N°42:** Lote de terreno marcado con el N°23 de la manzana 42 en la Urbanización "LA INMACULADA", situada en el punto denominado "Los Cusules", en jurisdicción del Municipio de Soledad, cuyas medidas y linderos son las siguientes: **NORTE:** mide 7.00 metros y linda con lote 1 de la misma manzana; **SUR:** mide 7.00 metros y linda zona peatonal en medio con la carrera con lote 12C de la misma manzana; **ESTE:** mide 12.00 metros y linda con lote 22 de la misma manzana; **OESTE:** mide 12.00 metros y linda zona peatonal en medio con la calle 58 de la nomenclatura interna de la urbanización.- Este lote tiene un área de 84.00 metros cuadrados.-

#### MANZANA N°43

**LOTE N°1 DE LA MANZANA N°43:** Lote de terreno marcado con el N°1 de la manzana 43 en la Urbanización "LA INMACULADA", situada en el punto denominado "Los Cusules", en jurisdicción del Municipio de Soledad, cuyas medidas y linderos son las siguientes: **NORTE:** mide 7.00 metros y linda zona peatonal en medio con la carrera 12C de la nomenclatura interna de la urbanización; **SUR:** mide 7.00 metros y linda con lote 24 de la misma manzana; **ESTE:** mide 12.00 metros y linda con lote 2 de la misma manzana; **OESTE:** mide 12.00 metros y linda zona peatonal en medio con la calle 58 de la nomenclatura interna de la urbanización.- Este lote tiene un área de 84.00 metros cuadrados.- **LOTE N°2 DE LA MANZANA N°43:** Lote de terreno marcado con el N°2 de la manzana 43 en la Urbanización "LA INMACULADA", situada en el punto denominado "Los Cusules", en jurisdicción del Municipio de Soledad, cuyas medidas y linderos son las siguientes: **NORTE:** mide 6.00 metros y linda zona peatonal en medio con la carrera 12C de la nomenclatura interna de la urbanización; **SUR:** mide 6.00 metros y linda con lote 23 de la misma manzana; **ESTE:** mide 12.00 metros y linda con lote 3 de la misma manzana; **OESTE:** mide 12.00 metros y linda con lote 1 de la misma manzana.- Este lote tiene un área de 72.00 metros cuadrados.- **LOTE N°3 DE LA MANZANA N°43:** Lote de terreno marcado con el N°3 de la manzana 43 en la Urbanización "LA INMACULADA", situada en el punto denominado "Los Cusules", en jurisdicción del Municipio de Soledad, cuyas medidas y linderos son las siguientes: **NORTE:** mide 6.00 metros y linda zona peatonal en medio con la carrera 12C de la nomenclatura interna de la urbanización; **SUR:** mide 6.00 metros y linda con lote 22 de la misma manzana; **ESTE:** mide 12.00 metros y linda con lote 4 de la misma manzana; **OESTE:** mide 12.00 metros y

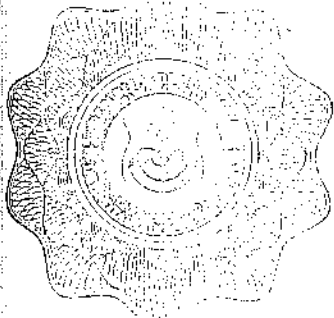
linda con lote 2 de la misma manzana.- Este lote tiene un área de 72.00 metros cuadrados.- **LOTE N°4 DE LA MANZANA N°43:** Lote de terreno marcado con el N°4 de la manzana 43 en la Urbanización "LA INMACULADA", situada en el punto denominado "Los Cusules", en jurisdicción del Municipio de Soledad, cuyas medidas y linderos son las siguientes: **NORTE:** mide 6.00 metros y linda zona peatonal en medio con la carrera 12C de la nomenclatura interna de la urbanización; **SUR:** mide 6.00 metros y linda con lote 21 de la misma manzana; **ESTE:** mide 12.00 metros y linda con lote 5 de la misma manzana; **OESTE:** mide 12.00 metros y linda con lote 3 de la misma manzana.- Este lote tiene un área de 72.00 metros cuadrados.- **LOTE N°5 DE LA MANZANA N°43:** Lote de terreno marcado con el N°5 de la manzana 43 en la Urbanización "LA INMACULADA", situada en el punto denominado "Los Cusules", en jurisdicción del Municipio de Soledad, cuyas medidas y linderos son las siguientes: **NORTE:** mide 6.00 metros y linda zona peatonal en medio con la carrera 12C de la nomenclatura interna de la urbanización; **SUR:** mide 6.00 metros y linda con lote 20 de la misma manzana; **ESTE:** mide 12.00 metros y linda con lote 6 de la misma manzana; **OESTE:** mide 12.00 metros y linda con lote 4 de la misma manzana.- Este lote tiene un área de 72.00 metros cuadrados.- **LOTE N°6 DE LA MANZANA N°43:** Lote de terreno marcado con el N°6 de la manzana 43 en la Urbanización "LA INMACULADA", situada en el punto denominado "Los Cusules", en jurisdicción del Municipio de Soledad, cuyas medidas y linderos son las siguientes: **NORTE:** mide 6.00 metros y linda zona peatonal en medio con la carrera 12C de la nomenclatura interna de la urbanización; **SUR:** mide 6.00 metros y linda con lote 19 de la misma manzana; **ESTE:** mide 12.00 metros y linda con lote 7 de la misma manzana; **OESTE:** mide 12.00 metros y linda con lote 5 de la misma manzana.- Este lote tiene un área de 72.00 metros cuadrados.- **LOTE N°7 DE LA MANZANA N°43:** Lote de terreno marcado con el N°7 de la manzana 43 en la Urbanización "LA INMACULADA", situada en el punto denominado "Los Cusules", en jurisdicción del Municipio de Soledad, cuyas medidas y linderos son las siguientes: **NORTE:** mide 6.00 metros y linda zona peatonal en medio con la carrera 12C de la nomenclatura interna de la urbanización; **SUR:** mide 6.00 metros y linda con lote 18 de la misma manzana; **ESTE:** mide 12.00 metros y linda con lote 8 de la misma manzana; **OESTE:** mide 12.00 metros y linda con lote 6 de la misma manzana.- Este lote tiene un área de 72.00 metros cuadrados.- **LOTE N°8 DE LA MANZANA N°43:** Lote de terreno marcado con el N°8 de la manzana 43 en la Urbanización "LA INMACULADA", situada en el punto denominado "Los Cusules", en jurisdicción del Municipio de Soledad, cuyas medidas y linderos son las siguientes: **NORTE:** mide 6.00 metros y linda zona peatonal en medio con la carrera 12C de la nomenclatura interna de la urbanización; **SUR:** mide 6.00 metros y linda con lote 17 de la misma manzana; **ESTE:** mide 12.00 metros y linda con lote 9 de la misma manzana; **OESTE:** mide 12.00 metros y linda con lote 7 de la misma manzana.- Este lote tiene un área de 72.00 metros cuadrados.- **LOTE N°9 DE LA MANZANA N°43:** Lote de terreno marcado con el N°9 de la manzana 43 en la Urbanización "LA INMACULADA", situada en el punto denominado "Los Cusules", en jurisdicción del Municipio de Soledad, cuyas medidas y linderos son las siguientes: **NORTE:** mide 6.00 metros y linda zona peatonal en medio con la carrera 12C de la nomenclatura interna de la urbanización; **SUR:** mide 6.00 metros y linda con lote 16 de la misma manzana; **ESTE:** mide 12.00 metros y linda con lote 10 de la misma manzana; **OESTE:** mide 12.00 metros y linda con lote 8 de la misma manzana.- Este lote tiene un área de 72.00 metros cuadrados.- **LOTE N°10 DE LA MANZANA N°43:** Lote de terreno marcado con el N°10 de la manzana 43 en la Urbanización "LA INMACULADA", situada en el punto denominado "Los Cusules", en jurisdicción del Municipio de Soledad, cuyas medidas y linderos son las siguientes: **NORTE:** mide 6.00 metros y linda zona peatonal en medio con la carrera 12C de la nomenclatura interna de la urbanización; **SUR:** mide 6.00 metros y linda con lote 15 de la misma manzana; **ESTE:** mide 12.00 metros y linda con lote 11 de la misma manzana; **OESTE:** mide 12.00 metros y linda con lote 9 de la misma manzana.- Este lote tiene un área de 72.00 metros cuadrados.- **LOTE N°11 DE LA MANZANA N°43:** Lote de terreno marcado con el N°11 de la manzana 43 en la Urbanización "LA



INMACULADA", situada en el punto denominado "Los Cusules", en jurisdicción del Municipio de Soledad, cuyas medidas y linderos son las siguientes: **NORTE:** mide 3.00 metros y linda zona peatonal en medio con la carrera 12C de la nomenclatura interna de la urbanización; **SUR:** mide 3.00 metros y linda con lote 14 de la misma manzana; **ESTE:** mide 12.00 metros y linda con lote 12 de la misma manzana; **OESTE:** mide 12.00 metros y linda con lote 10 de la misma manzana.- Este lote tiene un área de 36.00 metros cuadrados.- **LOTE N°12 DE LA MANZANA**

**N°43:** Lote de terreno marcado con el N°12 de la manzana 43 en la Urbanización "LA INMACULADA", situada en el punto denominado "Los Cusules", en jurisdicción del Municipio de Soledad, cuyas medidas y linderos son las siguientes: **NORTE:** mide 7.00 metros y linda zona peatonal en medio con la carrera 12C de la nomenclatura interna de la urbanización; **SUR:** mide 7.00 metros y linda con lote 13 de la misma manzana; **ESTE:** mide 12.00 metros y linda con zona peatonal en medio con la calle 57; **OESTE:** mide 12.00 metros y linda con lote 11 de la misma manzana.- Este lote tiene un área de 84.00 metros cuadrados.- **LOTE N°13 DE LA MANZANA N°43:** Lote de terreno marcado con el N°13 de la manzana 43 en la Urbanización "LA INMACULADA", situada en el punto denominado "Los Cusules", en jurisdicción del Municipio de Soledad, cuyas medidas y linderos son las siguientes: **NORTE:** mide 7.00 metros y linda con lote 12 de la misma manzana; **SUR:** mide 7.00 metros y linda zona peatonal en medio con la carrera 12B de la nomenclatura interna de la urbanización; **ESTE:** mide 12.00 metros y linda con zona peatonal en medio con la calle 57; **OESTE:** mide 12.00 metros y linda con lote 14 de la misma manzana.- Este lote tiene un área de 84.00 metros cuadrados.- **LOTE N°14 DE LA MANZANA N°43:** Lote de terreno marcado con el N°14 de la manzana 43 en la Urbanización "LA INMACULADA", situada en el punto denominado "Los Cusules", en jurisdicción del Municipio de Soledad, cuyas medidas y linderos son las siguientes: **NORTE:** mide 6.00 metros y linda con lote 11 de la misma manzana; **SUR:** mide 6.00 metros y linda zona peatonal en medio con la carrera 12B de la nomenclatura interna de la urbanización; **ESTE:** mide 12.00 metros y linda con lote 13 de la misma manzana; **OESTE:** mide 12.00 metros y linda con lote 15 de la misma manzana.- Este lote tiene un área de 72.00 metros cuadrados.- **LOTE N°15 DE LA MANZANA N°43:** Lote de terreno marcado con el N°15 de la manzana 43 en la Urbanización "LA INMACULADA", situada en el punto denominado "Los Cusules", en jurisdicción del Municipio de Soledad, cuyas medidas y linderos son las siguientes: **NORTE:** mide 6.00 metros y linda con lote 10 de la misma manzana; **SUR:** mide 6.00 metros y linda zona peatonal en medio con la carrera 12B de la nomenclatura interna de la urbanización; **ESTE:** mide 12.00 metros y linda con lote 14 de la misma manzana; **OESTE:** mide 12.00 metros y linda con lote 16 de la misma manzana.- Este lote tiene un área de 72.00 metros cuadrados.- **LOTE N°16 DE LA MANZANA N°43:** Lote de terreno marcado con el N°16 de la manzana 43 en la Urbanización "LA INMACULADA", situada en el punto denominado "Los Cusules", en jurisdicción del Municipio de Soledad, cuyas medidas y linderos son las siguientes: **NORTE:** mide 5.00 metros y linda con lote 9 de la misma manzana; **SUR:** mide 6.00 metros y linda zona peatonal en medio con la carrera 12B de la nomenclatura interna de la urbanización; **ESTE:** mide 12.00 metros y linda con lote 15 de la misma manzana; **OESTE:** mide 12.00 metros y linda con lote 17 de la misma manzana.- Este lote tiene un área de 72.00 metros cuadrados.- **LOTE N°17 DE LA MANZANA N°43:** Lote de terreno marcado con el N°17 de la manzana 43 en la Urbanización "LA INMACULADA", situada en el punto denominado "Los Cusules", en jurisdicción del Municipio de Soledad, cuyas medidas y linderos son las siguientes: **NORTE:** mide 6.00 metros y linda con lote 8 de la misma manzana; **SUR:** mide 6.00 metros y linda zona peatonal en medio con la carrera 12B de la nomenclatura interna de la urbanización; **ESTE:** mide 12.00 metros y linda con lote 16 de la misma manzana; **OESTE:** mide 12.00 metros y linda con lote 18 de la misma manzana.- Este lote tiene un área de 72.00 metros cuadrados.- **LOTE N°18 DE**

**LA MANZANA N°43:** Lote de terreno marcado con el N°18 de la manzana 43 en la Urbanización "LA INMACULADA", situada en el punto denominado "Los Cusules", en jurisdicción del Municipio de Soledad, cuyas medidas y linderos son las siguientes: **NORTE:** mide 6.00 metros y linda con lote 7 de la misma manzana; **SUR:** mide 6.00 metros y linda zona peatonal en medio con la carrera 12B de la nomenclatura interna de la urbanización; **ESTE:** mide 12.00 metros y linda con lote 17 de la misma manzana; **OESTE:** mide 12.00 metros y linda con lote 19 de la misma manzana.- Este lote tiene un área de 72.00 metros cuadrados.- **LOTE N°19 DE LA MANZANA N°43:** Lote de terreno marcado con el N°19 de la manzana 43 en la Urbanización "LA INMACULADA", situada en el punto denominado "Los Cusules", en jurisdicción del Municipio de Soledad, cuyas medidas y linderos son las siguientes: **NORTE:** mide 6.00 metros y linda con lote 6 de la misma manzana; **SUR:** mide 6.00 metros y linda zona peatonal en medio con la carrera 12B de la nomenclatura interna de la urbanización; **ESTE:** mide 12.00 metros y linda con lote 18 de la misma manzana; **OESTE:** mide 12.00 metros y linda con lote 20 de la misma manzana.- Este lote tiene un área de 72.00 metros cuadrados.- **LOTE N°20 DE LA MANZANA N°43:** Lote de terreno marcado con el N°20 de la manzana 43 en la Urbanización "LA INMACULADA", situada en el punto denominado "Los Cusules", en jurisdicción del Municipio de Soledad, cuyas medidas y linderos son las siguientes: **NORTE:** mide 6.00 metros y linda con lote 5 de la misma manzana; **SUR:** mide 6.00 metros y linda zona peatonal en medio con la carrera 12B de la nomenclatura interna de la urbanización; **ESTE:** mide 12.00 metros y linda con lote 19 de la misma manzana; **OESTE:** mide 12.00 metros y linda con lote 21 de la misma manzana.- Este lote tiene un área de 72.00 metros cuadrados.- **LOTE N°21 DE LA MANZANA N°43:** Lote de terreno marcado con el N°21 de la manzana 43 en la Urbanización "LA INMACULADA", situada en el punto denominado "Los Cusules", en jurisdicción del Municipio de Soledad, cuyas medidas y linderos son las siguientes: **NORTE:** mide 6.00 metros y linda con lote 4 de la misma manzana; **SUR:** mide 6.00 metros y linda zona peatonal en medio con la carrera 12B de la nomenclatura interna de la urbanización; **ESTE:** mide 12.00 metros y linda con lote 20 de la misma manzana; **OESTE:** mide 12.00 metros y linda con lote 22 de la misma manzana.- Este lote tiene un área de 72.00 metros cuadrados.- **LOTE N°22 DE LA MANZANA N°43:** Lote de terreno marcado con el N°22 de la manzana 43 en la Urbanización "LA INMACULADA", situada en el punto denominado "Los Cusules", en jurisdicción del Municipio de Soledad, cuyas medidas y linderos son las siguientes: **NORTE:** mide 6.00 metros y linda con lote 3 de la misma manzana; **SUR:** mide 6.00 metros y linda zona peatonal en medio con la carrera 12B de la nomenclatura interna de la urbanización; **ESTE:** mide 12.00 metros y linda con lote 21 de la misma manzana; **OESTE:** mide 12.00 metros y linda con lote 23 de la misma manzana.- Este lote tiene un área de 72.00 metros cuadrados.- **LOTE N°23 DE LA MANZANA N°43:** Lote de terreno marcado con el N°23 de la manzana 43 en la Urbanización "LA INMACULADA", situada en el punto denominado "Los Cusules", en jurisdicción del Municipio de Soledad, cuyas medidas y linderos son las siguientes: **NORTE:** mide 6.00 metros y linda con lote 2 de la misma manzana; **SUR:** mide 6.00 metros y linda zona peatonal en medio con la carrera 12B de la nomenclatura interna de la urbanización; **ESTE:** mide 12.00 metros y linda con lote 22 de la misma manzana; **OESTE:** mide 12.00 metros y linda con lote 24 de la misma manzana.- Este lote tiene un área de 72.00 metros cuadrados.- **LOTE N°24 DE LA MANZANA N°43:** Lote de terreno marcado con el N°24 de la manzana 43 en la Urbanización "LA INMACULADA", situada en el punto denominado "Los Cusules", en jurisdicción del Municipio de Soledad, cuyas medidas y linderos son las siguientes: **NORTE:** mide 7.00 metros y linda con lote 1 de la misma manzana; **SUR:** mide 7.00 metros y linda zona peatonal en medio con la carrera 12B de la nomenclatura interna de la urbanización; **ESTE:** mide 12.00 metros y linda con lote 23 de la misma manzana; **OESTE:** mide 12.00 metros y linda zona peatonal en medio con la calle 58 de la nomenclatura interna de la urbanización.- Este lote tiene un área de 84.00 metros cuadrados.



**MANZANA N°44**

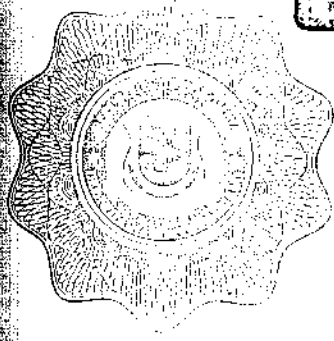
**LOTE N°1 DE LA MANZANA N°44:** Lote de terreno marcado con el N°1 de la manzana 44 en la Urbanización "LA INMACULADA", situada en el punto denominado "Los Cusules", en jurisdicción del Municipio de Soledad, cuyas medidas y linderos son las siguientes: **NORTE:** mide 7.00 metros y linda zona peatonal en medio con la carrera 12B de la nomenclatura interna de la urbanización; **SUR:** mide 7.00 metros y linda con lote 24 de la misma manzana; **ESTE:** mide 12.00 metros y linda con lote 2 de la misma manzana; **OESTE:** mide 12.00 metros y linda zona peatonal en medio con la calle 58 de la nomenclatura interna de la urbanización.- Este lote tiene un área de 84.00 metros cuadrados.- **LOTE N°2 DE LA MANZANA N°44:** Lote de terreno marcado con el N°2 de la manzana 44 en la Urbanización "LA INMACULADA", situada en el punto denominado "Los Cusules", en jurisdicción del Municipio de Soledad, cuyas medidas y linderos son las siguientes: **NORTE:** mide 6.00 metros y linda zona peatonal en medio con la carrera 12B de la nomenclatura interna de la urbanización; **SUR:** mide 6.00 metros y linda con lote 23 de la misma manzana; **ESTE:** mide 12.00 metros y linda con lote 3 de la misma manzana; **OESTE:** mide 12.00 metros y linda con lote 1 de la misma manzana.- Este lote tiene un área de 72.00 metros cuadrados.- **LOTE N°3 DE LA MANZANA N°44:** Lote de terreno marcado con el N°3 de la manzana 44 en la Urbanización "LA INMACULADA", situada en el punto denominado "Los Cusules", en jurisdicción del Municipio de Soledad, cuyas medidas y linderos son las siguientes: **NORTE:** mide 6.00 metros y linda zona peatonal en medio con la carrera 12B de la nomenclatura interna de la urbanización; **SUR:** mide 6.00 metros y linda con lote 22 de la misma manzana; **ESTE:** mide 12.00 metros y linda con lote 4 de la misma manzana; **OESTE:** mide 12.00 metros y linda con lote 2 de la misma manzana.- Este lote tiene un área de 72.00 metros cuadrados.- **LOTE N°4 DE LA MANZANA N°44:** Lote de terreno marcado con el N°4 de la manzana 44 en la Urbanización "LA INMACULADA", situada en el punto denominado "Los Cusules", en jurisdicción del Municipio de Soledad, cuyas medidas y linderos son las siguientes: **NORTE:** mide 6.00 metros y linda zona peatonal en medio con la carrera 12B de la nomenclatura interna de la urbanización; **SUR:** mide 6.00 metros y linda con lote 21 de la misma manzana; **ESTE:** mide 12.00 metros y linda con lote 5 de la misma manzana; **OESTE:** mide 12.00 metros y linda con lote 3 de la misma manzana.- Este lote tiene un área de 72.00 metros cuadrados.- **LOTE N°5 DE LA MANZANA N°44:** Lote de terreno marcado con el N°5 de la manzana 44 en la Urbanización "LA INMACULADA", situada en el punto denominado "Los Cusules", en jurisdicción del Municipio de Soledad, cuyas medidas y linderos son las siguientes: **NORTE:** mide 6.00 metros y linda zona peatonal en medio con la carrera 12B de la nomenclatura interna de la urbanización; **SUR:** mide 6.00 metros y linda con lote 20 de la misma manzana; **ESTE:** mide 12.00 metros y linda con lote 6 de la misma manzana; **OESTE:** mide 12.00 metros y linda con lote 4 de la misma manzana.- Este lote tiene un área de 72.00 metros cuadrados.- **LOTE N°6 DE LA MANZANA N°44:** Lote de terreno marcado con el N°6 de la manzana 44 en la Urbanización "LA INMACULADA", situada en el punto denominado "Los Cusules", en jurisdicción del Municipio de Soledad, cuyas medidas y linderos son las siguientes: **NORTE:** mide 6.00 metros y linda zona peatonal en medio con la carrera 12B de la nomenclatura interna de la urbanización; **SUR:** mide 6.00 metros y linda con lote 19 de la misma manzana; **ESTE:** mide 12.00 metros y linda con lote 7 de la misma manzana; **OESTE:** mide 12.00 metros y linda con lote 5 de la misma manzana.- Este lote tiene un área de 72.00 metros cuadrados.- **LOTE N°7 DE LA MANZANA N°44:** Lote de terreno marcado con el N°7 de la manzana 44 en la Urbanización "LA INMACULADA", situada en el punto denominado "Los Cusules", en jurisdicción del Municipio de Soledad, cuyas medidas y linderos son las siguientes: **NORTE:** mide 6.00 metros y linda zona peatonal en medio con la carrera 12B de la nomenclatura interna de la urbanización; **SUR:** mide 6.00 metros y linda con lote 18 de la misma manzana; **ESTE:** mide 12.00 metros y linda con



lote 8 de la misma manzana; **OESTE:** mide 12.00 metros y linda con lote 6 de la misma manzana.- Este lote tiene un área de 72.00 metros cuadrados.- **LOTE N°8 DE LA MANZANA N°44:** Lote de terreno marcado con el N°8 de la manzana 44 en la Urbanización "LA INMACULADA", situada en el punto denominado "Los Cusules", en jurisdicción del Municipio de Soledad, cuyas medidas y linderos son las siguientes: **NORTE:** mide 6.00 metros y linda zona peatonal en medio con la carrera 12B de la nomenclatura interna de la urbanización; **SUR:** mide 6.00 metros y linda con lote 17 de la misma manzana; **ESTE:** mide 12.00 metros y linda con lote 9 de la misma manzana; **OESTE:** mide 12.00 metros y linda con lote 7 de la misma manzana.- Este lote tiene un área de 72.00 metros cuadrados.- **LOTE N°9 DE LA MANZANA N°44:** Lote de terreno marcado con el N°9 de la manzana 44 en la Urbanización "LA INMACULADA", situada en el punto denominado "Los Cusules", en jurisdicción del Municipio de Soledad, cuyas medidas y linderos son las siguientes: **NORTE:** mide 6.00 metros y linda zona peatonal en medio con la carrera 12B de la nomenclatura interna de la urbanización; **SUR:** mide 6.00 metros y linda con lote 16 de la misma manzana; **ESTE:** mide 12.00 metros y linda con lote 10 de la misma manzana; **OESTE:** mide 12.00 metros y linda con lote 8 de la misma manzana.- Este lote tiene un área de 72.00 metros cuadrados.- **LOTE N°10 DE LA MANZANA N°44:** Lote de terreno marcado con el N°10 de la manzana 44 en la Urbanización "LA INMACULADA", situada en el punto denominado "Los Cusules", en jurisdicción del Municipio de Soledad, cuyas medidas y linderos son las siguientes: **NORTE:** mide 6.00 metros y linda zona peatonal en medio con la carrera 12B de la nomenclatura interna de la urbanización; **SUR:** mide 6.00 metros y linda con lote 15 de la misma manzana; **ESTE:** mide 12.00 metros y linda con lote 11 de la misma manzana; **OESTE:** mide 12.00 metros y linda con lote 9 de la misma manzana.- Este lote tiene un área de 72.00 metros cuadrados.- **LOTE N°11 DE LA MANZANA N°44:** Lote de terreno marcado con el N°11 de la manzana 44 en la Urbanización "LA INMACULADA", situada en el punto denominado "Los Cusules", en jurisdicción del Municipio de Soledad, cuyas medidas y linderos son las siguientes: **NORTE:** mide 6.00 metros y linda zona peatonal en medio con la carrera 12B de la nomenclatura interna de la urbanización; **SUR:** mide 6.00 metros y linda con lote 14 de la misma manzana; **ESTE:** mide 12.00 metros y linda con lote 12 de la misma manzana; **OESTE:** mide 12.00 metros y linda con lote 10 de la misma manzana.- Este lote tiene un área de 72.00 metros cuadrados.- **LOTE N°12 DE LA MANZANA N°44:** Lote de terreno marcado con el N°12 de la manzana 44 en la Urbanización "LA INMACULADA", situada en el punto denominado "Los Cusules", en jurisdicción del Municipio de Soledad, cuyas medidas y linderos son las siguientes: **NORTE:** mide 7.00 metros y linda zona peatonal en medio con la carrera 12B de la nomenclatura interna de la urbanización; **SUR:** mide 8.55 metros y linda con lote 13 de la misma manzana; **ESTE:** mide 12.10 metros y linda con zona peatonal en medio con la calle 57; **OESTE:** mide 12.00 metros y linda con lote 11 de la misma manzana.- Este lote tiene un área de 130.00 metros cuadrados.- **LOTE N°13 DE LA MANZANA N°44:** Lote de terreno marcado con el N°13 de la manzana 44 en la Urbanización "LA INMACULADA", situada en el punto denominado "Los Cusules", en jurisdicción del Municipio de Soledad, cuyas medidas y linderos son las siguientes: **NORTE:** mide 8.55 metros y linda con lote 12 de la misma manzana; **SUR:** mide 10.10 metros y linda zona peatonal en medio con la carrera 12A-1 de la nomenclatura interna de la urbanización; **ESTE:** mide 12.10 metros y linda con zona peatonal en medio con la calle 57; **OESTE:** mide 12.00 metros y linda con lote 14 de la misma manzana.- Este lote tiene un área de 137.80 metros cuadrados.- **LOTE N°14 DE LA MANZANA N°44:** Lote de terreno marcado con el N°14 de la manzana 44 en la Urbanización "LA INMACULADA", situada en el punto denominado "Los Cusules", en jurisdicción del Municipio de Soledad, cuyas medidas y linderos son las siguientes: **NORTE:** mide 3.00 metros y linda con lote 11 de la misma manzana; **SUR:** mide 3.00 metros y linda zona peatonal en medio con la carrera 12A-1 de la nomenclatura interna de la urbanización; **ESTE:** mide 12.00 metros y linda con lote 13 de la misma manzana; **OESTE:** mide 12.00 metros y linda con lote 15 de la misma manzana.- Este lote tiene un área de 36.00 metros



29075013




cuadrados.- **LOTE N°15 DE LA MANZANA N°44:** Lote de terreno marcado con el N°15 de la manzana 44 en la Urbanización "LA INMACULADA", situada en el punto denominado "Los Cusules", en jurisdicción del Municipio de Soledad, cuyas medidas y linderos son las siguientes: **NORTE:** mide 6.00 metros y linda con lote 10 de la misma manzana; **SUR:** mide 6.00 metros y linda zona peatonal en medio con la carrera 12A-1 de la nomenclatura interna de la urbanización; **ESTE:** mide 12.00 metros y linda con lote 14 de la misma manzana; **OESTE:** mide 12.00 metros y

linda con lote 16 de la misma manzana.- Este lote tiene un área de 72.00 metros cuadrados.- **LOTE N°16 DE LA MANZANA N°44:** Lote de terreno marcado con el N°16 de la manzana 44 en la Urbanización "LA INMACULADA", situada en el punto denominado "Los Cusules", en jurisdicción del Municipio de Soledad, cuyas medidas y linderos son las siguientes: **NORTE:** mide 6.00 metros y linda con lote 9 de la misma manzana; **SUR:** mide 6.00 metros y linda zona peatonal en medio con la carrera 12A-1 de la nomenclatura interna de la urbanización; **ESTE:** mide 12.00 metros y linda con lote 15 de la misma manzana; **OESTE:** mide 12.00 metros y linda con lote 17 de la misma manzana.- Este lote tiene un área de 72.00 metros cuadrados.- **LOTE N°17 DE LA MANZANA N°44:** Lote de terreno marcado con el N°17 de la manzana 44 en la Urbanización "LA INMACULADA", situada en el punto denominado "Los Cusules", en jurisdicción del Municipio de Soledad, cuyas medidas y linderos son las siguientes: **NORTE:** mide 6.00 metros y linda con lote 8 de la misma manzana; **SUR:** mide 6.00 metros y linda zona peatonal en medio con la carrera 12A-1 de la nomenclatura interna de la urbanización; **ESTE:** mide 12.00 metros y linda con lote 16 de la misma manzana; **OESTE:** mide 12.00 metros y linda con lote 18 de la misma manzana.- Este lote tiene un área de 72.00 metros cuadrados.- **LOTE N°18 DE LA MANZANA N°44:** Lote de terreno marcado con el N°18 de la manzana 44 en la Urbanización "LA INMACULADA", situada en el punto denominado "Los Cusules", en jurisdicción del Municipio de Soledad, cuyas medidas y linderos son las siguientes: **NORTE:** mide 6.00 metros y linda con lote 7 de la misma manzana; **SUR:** mide 6.00 metros y linda zona peatonal en medio con la carrera 12A-1 de la nomenclatura interna de la urbanización; **ESTE:** mide 12.00 metros y linda con lote 19 de la misma manzana; **OESTE:** mide 12.00 metros y linda con lote 21 de la misma manzana.- Este lote tiene un área de 72.00 metros cuadrados.- **LOTE N°19 DE LA MANZANA N°44:** Lote de terreno marcado con el N°19 de la manzana 44 en la Urbanización "LA INMACULADA", situada en el punto denominado "Los Cusules", en jurisdicción del Municipio de Soledad, cuyas medidas y linderos son las siguientes: **NORTE:** mide 6.00 metros y linda con lote 6 de la misma manzana; **SUR:** mide 6.00 metros y linda zona peatonal en medio con la carrera 12A-1 de la nomenclatura interna de la urbanización; **ESTE:** mide 12.00 metros y linda con lote 18 de la misma manzana; **OESTE:** mide 12.00 metros y linda con lote 20 de la misma manzana.- Este lote tiene un área de 72.00 metros cuadrados.- **LOTE N°20 DE LA MANZANA N°44:** Lote de terreno marcado con el N°20 de la manzana 44 en la Urbanización "LA INMACULADA", situada en el punto denominado "Los Cusules", en jurisdicción del Municipio de Soledad, cuyas medidas y linderos son las siguientes: **NORTE:** mide 6.00 metros y linda con lote 5 de la misma manzana; **SUR:** mide 6.00 metros y linda zona peatonal en medio con la carrera 12A-1 de la nomenclatura interna de la urbanización; **ESTE:** mide 12.00 metros y linda con lote 19 de la misma manzana; **OESTE:** mide 12.00 metros y linda con lote 21 de la misma manzana.- Este lote tiene un área de 72.00 metros cuadrados.- **LOTE N°21 DE LA MANZANA N°44:** Lote de terreno marcado con el N°21 de la manzana 44 en la Urbanización "LA INMACULADA", situada en el punto denominado "Los Cusules", en jurisdicción del Municipio de Soledad, cuyas medidas y linderos son las siguientes: **NORTE:** mide 6.00 metros y linda con lote 4 de la misma manzana; **SUR:** mide 6.00 metros y linda zona peatonal en medio con la carrera 12A-1 de la nomenclatura interna de la urbanización; **ESTE:** mide 12.00 metros y linda con lote 20 de la misma manzana;

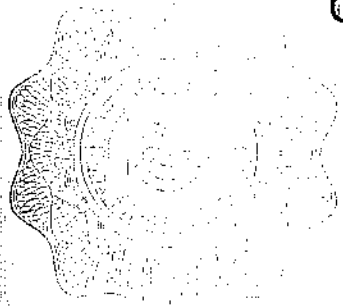
**OESTE:** mide 12.00 metros y linda con lote 22 de la misma manzana.- Este lote tiene un área de 72.00 metros cuadrados.- **LOTE N°22 DE LA MANZANA N°44:** Lote de terreno marcado con el N°22 de la manzana 44 en la Urbanización "LA INMACULADA", situada en el punto denominado "Los Cusules", en jurisdicción del Municipio de Soledad, cuyas medidas y linderos son las siguientes: **NORTE:** mide 6.00 metros y linda con lote 3 de la misma manzana; **SUR:** mide 6.00 metros y linda zona peatonal en medio con la carrera 12A-1 de la nomenclatura interna de la urbanización; **ESTE:** mide 12.00 metros y linda con lote 21 de la misma manzana; **OESTE:** mide 12.00 metros y linda con lote 23 de la misma manzana.- Este lote tiene un área de 72.00 metros cuadrados.- **LOTE N°23 DE LA MANZANA N°44:** Lote de terreno marcado con el N°23 de la manzana 44 en la Urbanización "LA INMACULADA", situada en el punto denominado "Los Cusules", en jurisdicción del Municipio de Soledad, cuyas medidas y linderos son las siguientes: **NORTE:** mide 6.00 metros y linda con lote 2 de la misma manzana; **SUR:** mide 6.00 metros y linda zona peatonal en medio con la carrera 12A-1 de la nomenclatura interna de la urbanización; **ESTE:** mide 12.00 metros y linda con lote 22 de la misma manzana; **OESTE:** mide 12.00 metros y linda con lote 24 de la misma manzana.- Este lote tiene un área de 72.00 metros cuadrados.- **LOTE N°24 DE LA MANZANA N°44:** Lote de terreno marcado con el N°24 de la manzana 44 en la Urbanización "LA INMACULADA", situada en el punto denominado "Los Cusules", en jurisdicción del Municipio de Soledad, cuyas medidas y linderos son las siguientes: **NORTE:** mide 7.00 metros y linda con lote 1 de la misma manzana; **SUR:** mide 7.00 metros y linda zona peatonal en medio con la carrera 12A-1 de la nomenclatura interna de la urbanización; **ESTE:** mide 12.00 metros y linda con lote 23 de la misma manzana; **OESTE:** mide 12.00 metros y linda zona peatonal en medio con la calle 58 de la nomenclatura interna de la urbanización.- Este lote tiene un área de 84.00 metros cuadrados.

#### MANZANA N°45

**LOTE N°1 DE LA MANZANA N°45:** Lote de terreno marcado con el N°1 de la manzana 45 en la Urbanización "LA INMACULADA", situada en el punto denominado "Los Cusules", en jurisdicción del Municipio de Soledad, cuyas medidas y linderos son las siguientes: **NORTE:** mide 7.00 metros y linda zona peatonal en medio con la carrera 12A-1 de la nomenclatura interna de la urbanización; **SUR:** mide 7.00 metros y linda con lote 24 de la misma manzana; **ESTE:** mide 12.00 metros y linda con lote 2 de la misma manzana; **OESTE:** mide 12.00 metros y linda zona peatonal en medio con la calle 58 de la nomenclatura interna de la urbanización.- Este lote tiene un área de 84.00 metros cuadrados.- **LOTE N°2 DE LA MANZANA N°45:** Lote de terreno marcado con el N°2 de la manzana 45 en la Urbanización "LA INMACULADA", situada en el punto denominado "Los Cusules", en jurisdicción del Municipio de Soledad, cuyas medidas y linderos son las siguientes: **NORTE:** mide 6.00 metros y linda zona peatonal en medio con la carrera 12A-1 de la nomenclatura interna de la urbanización; **SUR:** mide 6.00 metros y linda con lote 23 de la misma manzana; **ESTE:** mide 12.00 metros y linda con lote 3 de la misma manzana; **OESTE:** mide 12.00 metros y linda con lote 1 de la misma manzana.- Este lote tiene un área de 72.00 metros cuadrados.- **LOTE N°3 DE LA MANZANA N°45:** Lote de terreno marcado con el N°3 de la manzana 45 en la Urbanización "LA INMACULADA", situada en el punto denominado "Los Cusules", en jurisdicción del Municipio de Soledad, cuyas medidas y linderos son las siguientes: **NORTE:** mide 6.00 metros y linda zona peatonal en medio con la carrera 12A-1 de la nomenclatura interna de la urbanización; **SUR:** mide 6.00 metros y linda con lote 22 de la misma manzana; **ESTE:** mide 12.00 metros y linda con lote 4 de la misma manzana; **OESTE:** mide 12.00 metros y linda con lote 2 de la misma manzana.- Este lote tiene un área de 72.00 metros cuadrados.- **LOTE N°4 DE LA MANZANA N°45:** Lote de terreno marcado con el N°4 de la manzana 45 en la Urbanización "LA INMACULADA", situada en el punto denominado "Los Cusules", en jurisdicción del Municipio de Soledad, cuyas medidas y linderos son las siguientes: **NORTE:** mide 6.00 metros y linda zona peatonal en medio con la carrera 12B de la nomenclatura interna de la urbanización; **SUR:**



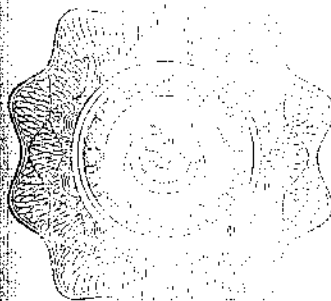
29074705



mide 6.00 metros y linda con lote 21 de la misma manzana; **ESTE:** mide 12.00 metros y linda con lote 5 de la misma manzana; **OESTE:** mide 12.00 metros y linda con lote 3 de la misma manzana.- Este lote tiene un área de 72.00 metros cuadrados.- **LOTE N°5 DE LA MANZANA N°45:** Lote de terreno marcado con el N°5 de la manzana 45 en la Urbanización "LA INMACULADA", situada en el punto denominado "Los Cusules", en jurisdicción del Municipio de Soledad, cuyas medidas y linderos son las siguientes: **NORTE:** mide 6.00 metros y linda zona

peatonal en medio con la carrera 12A-1 de la nomenclatura interna de la urbanización; **SUR:** mide 6.00 metros y linda con lote 20 de la misma manzana; **ESTE:** mide 12.00 metros y linda con lote 6 de la misma manzana; **OESTE:** mide 12.00 metros y linda con lote 4 de la misma manzana.- Este lote tiene un área de 72.00 metros cuadrados.- **LOTE N°6 DE LA MANZANA N°45:** Lote de terreno marcado con el N°6 de la manzana 45 en la Urbanización "LA INMACULADA", situada en el punto denominado "Los Cusules", en jurisdicción del Municipio de Soledad, cuyas medidas y linderos son las siguientes: **NORTE:** mide 6.00 metros y linda zona peatonal en medio con la carrera 12A-1 de la nomenclatura interna de la urbanización; **SUR:** mide 6.00 metros y linda con lote 19 de la misma manzana; **ESTE:** mide 12.00 metros y linda con lote 7 de la misma manzana; **OESTE:** mide 12.00 metros y linda con lote 5 de la misma manzana.- Este lote tiene un área de 72.00 metros cuadrados.- **LOTE N°7 DE LA MANZANA N°45:** Lote de terreno marcado con el N°7 de la manzana 45 en la Urbanización "LA INMACULADA", situada en el punto denominado "Los Cusules", en jurisdicción del Municipio de Soledad, cuyas medidas y linderos son las siguientes: **NORTE:** mide 6.00 metros y linda zona peatonal en medio con la carrera 12A-1 de la nomenclatura interna de la urbanización; **SUR:** mide 6.00 metros y linda con lote 18 de la misma manzana; **ESTE:** mide 12.00 metros y linda con lote 8 de la misma manzana; **OESTE:** mide 12.00 metros y linda con lote 6 de la misma manzana.- Este lote tiene un área de 72.00 metros cuadrados.- **LOTE N°8 DE LA MANZANA N°45:** Lote de terreno marcado con el N°8 de la manzana 45 en la Urbanización "LA INMACULADA", situada en el punto denominado "Los Cusules", en jurisdicción del Municipio de Soledad, cuyas medidas y linderos son las siguientes: **NORTE:** mide 6.00 metros y linda zona peatonal en medio con la carrera 12A-1 de la nomenclatura interna de la urbanización; **SUR:** mide 6.00 metros y linda con lote 17 de la misma manzana; **ESTE:** mide 12.00 metros y linda con lote 9 de la misma manzana; **OESTE:** mide 12.00 metros y linda con lote 7 de la misma manzana.- Este lote tiene un área de 72.00 metros cuadrados.- **LOTE N°9 DE LA MANZANA N°45:** Lote de terreno marcado con el N°9 de la manzana 45 en la Urbanización "LA INMACULADA", situada en el punto denominado "Los Cusules", en jurisdicción del Municipio de Soledad, cuyas medidas y linderos son las siguientes: **NORTE:** mide 6.00 metros y linda zona peatonal en medio con la carrera 12A-1 de la nomenclatura interna de la urbanización; **SUR:** mide 6.00 metros y linda con lote 16 de la misma manzana; **ESTE:** mide 12.00 metros y linda con lote 10 de la misma manzana; **OESTE:** mide 12.00 metros y linda con lote 8 de la misma manzana.- Este lote tiene un área de 72.00 metros cuadrados.- **LOTE N°10 DE LA MANZANA N°45:** Lote de terreno marcado con el N°10 de la manzana 45 en la Urbanización "LA INMACULADA", situada en el punto denominado "Los Cusules", en jurisdicción del Municipio de Soledad, cuyas medidas y linderos son las siguientes: **NORTE:** mide 6.00 metros y linda zona peatonal en medio con la carrera 12A-1 de la nomenclatura interna de la urbanización; **SUR:** mide 6.00 metros y linda con lote 15 de la misma manzana; **ESTE:** mide 12.00 metros y linda con lote 11 de la misma manzana; **OESTE:** mide 12.00 metros y linda con lote 9 de la misma manzana.- Este lote tiene un área de 72.00 metros cuadrados.- **LOTE N°11 DE LA MANZANA N°45:** Lote de terreno marcado con el N°11 de la manzana 45 en la Urbanización "LA INMACULADA", situada en el punto denominado "Los Cusules", en jurisdicción del Municipio de Soledad, cuyas medidas y linderos son las siguientes: **NORTE:** mide 6.00 metros y linda zona

peatonal en medio con la carrera 12A-1 de la nomenclatura interna de la urbanización; **SUR:** mide 6.00 metros y linda con lote 14 de la misma manzana; **ESTE:** mide 12.00 metros y linda con lote 12 de la misma manzana; **OESTE:** mide 12.00 metros y linda con lote 10 de la misma manzana.- Este lote tiene un área de 72.00 metros cuadrados.- **LOTE N°12 DE LA MANZANA N°45:** Lote de terreno marcado con el N°12 de la manzana 45 en la Urbanización "LA INMACULADA", situada en el punto denominado "Los Cusules", en jurisdicción del Municipio de Soledad, cuyas medidas y linderos son las siguientes: **NORTE:** mide 11.80 metros y linda zona peatonal en medio con la carrera 12A-1 de la nomenclatura interna de la urbanización; **SUR:** mide 11.15 metros y linda con lote 13 de la misma manzana; **ESTE:** mide 12.02 metros y linda con zona peatonal en medio con la calle 57; **OESTE:** mide 12.00 metros y linda con lote 11 de la misma manzana.- Este lote tiene un área de 137.80 metros cuadrados.- **LOTE N°13 DE LA MANZANA N°45:** Lote de terreno marcado con el N°13 de la manzana 45 en la Urbanización "LA INMACULADA", situada en el punto denominado "Los Cusules", en jurisdicción del Municipio de Soledad, cuyas medidas y linderos son las siguientes: **NORTE:** mide 11.15 metros y linda con lote 12 de la misma manzana; **SUR:** mide 10.50 metros y linda zona peatonal en medio con la carrera 12A de la nomenclatura interna de la urbanización; **ESTE:** mide 12.02 metros y linda con zona peatonal en medio con la calle 57; **OESTE:** mide 12.00 metros y linda con lote 14 de la misma manzana.- Este lote tiene un área de 130.00 metros cuadrados.- **LOTE N°14 DE LA MANZANA N°45:** Lote de terreno marcado con el N°14 de la manzana 45 en la Urbanización "LA INMACULADA", situada en el punto denominado "Los Cusules", en jurisdicción del Municipio de Soledad, cuyas medidas y linderos son las siguientes: **NORTE:** mide 6.00 metros y linda con lote 11 de la misma manzana; **SUR:** mide 6.00 metros y linda zona peatonal en medio con la carrera 12A de la nomenclatura interna de la urbanización; **ESTE:** mide 12.00 metros y linda con lote 13 de la misma manzana; **OESTE:** mide 12.00 metros y linda con lote 15 de la misma manzana.- Este lote tiene un área de 72.00 metros cuadrados.- **LOTE N°15 DE LA MANZANA N°45:** Lote de terreno marcado con el N°15 de la manzana 45 en la Urbanización "LA INMACULADA", situada en el punto denominado "Los Cusules", en jurisdicción del Municipio de Soledad, cuyas medidas y linderos son las siguientes: **NORTE:** mide 6.00 metros y linda con lote 10 de la misma manzana; **SUR:** mide 6.00 metros y linda zona peatonal en medio con la carrera 12A de la nomenclatura interna de la urbanización; **ESTE:** mide 12.00 metros y linda con lote 14 de la misma manzana; **OESTE:** mide 12.00 metros y linda con lote 16 de la misma manzana.- Este lote tiene un área de 72.00 metros cuadrados.- **LOTE N°16 DE LA MANZANA N°45:** Lote de terreno marcado con el N°16 de la manzana 45 en la Urbanización "LA INMACULADA", situada en el punto denominado "Los Cusules", en jurisdicción del Municipio de Soledad, cuyas medidas y linderos son las siguientes: **NORTE:** mide 6.00 metros y linda con lote 9 de la misma manzana; **SUR:** mide 6.00 metros y linda zona peatonal en medio con la carrera 12A de la nomenclatura interna de la urbanización; **ESTE:** mide 12.00 metros y linda con lote 15 de la misma manzana; **OESTE:** mide 12.00 metros y linda con lote 17 de la misma manzana.- Este lote tiene un área de 72.00 metros cuadrados.- **LOTE N°17 DE LA MANZANA N°45:** Lote de terreno marcado con el N°17 de la manzana 45 en la Urbanización "LA INMACULADA", situada en el punto denominado "Los Cusules", en jurisdicción del Municipio de Soledad, cuyas medidas y linderos son las siguientes: **NORTE:** mide 6.00 metros y linda con lote 8 de la misma manzana; **SUR:** mide 6.00 metros y linda zona peatonal en medio con la carrera 12A de la nomenclatura interna de la urbanización; **ESTE:** mide 12.00 metros y linda con lote 16 de la misma manzana; **OESTE:** mide 12.00 metros y linda con lote 18 de la misma manzana.- Este lote tiene un área de 72.00 metros cuadrados.- **LOTE N°18 DE LA MANZANA N°45:** Lote de terreno marcado con el N°18 de la manzana 45 en la Urbanización "LA INMACULADA", situada en el punto denominado "Los Cusules", en jurisdicción del Municipio de Soledad, cuyas medidas y linderos son las siguientes: **NORTE:** mide 6.00 metros y linda con lote 7 de la misma manzana; **SUR:** mide 6.00 metros y linda zona peatonal en medio con la carrera 12A de la



nomenclatura interna de la urbanización; **ESTE:** mide 12.00 metros y linda con lote 17 de la misma manzana; **OESTE:** mide 12.00 metros y linda con lote 19 de la misma manzana.- Este lote tiene un área de 72.00 metros cuadrados.- **LOTE N°19 DE LA MANZANA N°45:** Lote de terreno marcado con el N°19 de la manzana 45 en la Urbanización "LA INMACULADA", situada en el punto denominado "Los Cusules", en jurisdicción del Municipio de Soledad, cuyas medidas y linderos son las siguientes: **NORTE:** mide 6.00 metros y linda con lote 6 de la misma

manzana; **SUR:** mide 6.00 metros y linda zona peatonal en medio con la carrera 12A de la nomenclatura interna de la urbanización; **ESTE:** mide 12.00 metros y linda con lote 18 de la misma manzana; **OESTE:** mide 12.00 metros y linda con lote 20 de la misma manzana.- Este lote tiene un área de 72.00 metros cuadrados.- **LOTE N°20 DE LA MANZANA N°45:** Lote de terreno marcado con el N°20 de la manzana 45 en la Urbanización "LA INMACULADA", situada en el punto denominado "Los Cusules", en jurisdicción del Municipio de Soledad, cuyas medidas y linderos son las siguientes: **NORTE:** mide 6.00 metros y linda con lote 5 de la misma manzana; **SUR:** mide 6.00 metros y linda zona peatonal en medio con la carrera 12A de la nomenclatura interna de la urbanización; **ESTE:** mide 12.00 metros y linda con lote 19 de la misma manzana; **OESTE:** mide 12.00 metros y linda con lote 21 de la misma manzana.- Este lote tiene un área de 72.00 metros cuadrados.- **LOTE N°21 DE LA MANZANA N°45:** Lote de terreno marcado con el N°21 de la manzana 45 en la Urbanización "LA INMACULADA", situada en el punto denominado "Los Cusules", en jurisdicción del Municipio de Soledad, cuyas medidas y linderos son las siguientes: **NORTE:** mide 6.00 metros y linda con lote 4 de la misma manzana; **SUR:** mide 6.00 metros y linda zona peatonal en medio con la carrera 12A de la nomenclatura interna de la urbanización; **ESTE:** mide 12.00 metros y linda con lote 20 de la misma manzana; **OESTE:** mide 12.00 metros y linda con lote 22 de la misma manzana.- Este lote tiene un área de 72.00 metros cuadrados.- **LOTE N°22 DE LA MANZANA N°45:** Lote de terreno marcado con el N°22 de la manzana 45 en la Urbanización "LA INMACULADA", situada en el punto denominado "Los Cusules", en jurisdicción del Municipio de Soledad, cuyas medidas y linderos son las siguientes: **NORTE:** mide 6.00 metros y linda con lote 3 de la misma manzana; **SUR:** mide 6.00 metros y linda zona peatonal en medio con la carrera 12A de la nomenclatura interna de la urbanización; **ESTE:** mide 12.00 metros y linda con lote 21 de la misma manzana; **OESTE:** mide 12.00 metros y linda con lote 23 de la misma manzana.- Este lote tiene un área de 72.00 metros cuadrados.- **LOTE N°23 DE LA MANZANA N°45:** Lote de terreno marcado con el N°23 de la manzana 45 en la Urbanización "LA INMACULADA", situada en el punto denominado "Los Cusules", en jurisdicción del Municipio de Soledad, cuyas medidas y linderos son las siguientes: **NORTE:** mide 6.00 metros y linda con lote 2 de la misma manzana; **SUR:** mide 6.00 metros y linda zona peatonal en medio con la carrera 12A de la nomenclatura interna de la urbanización; **ESTE:** mide 12.00 metros y linda con lote 22 de la misma manzana; **OESTE:** mide 12.00 metros y linda con lote 24 de la misma manzana.- Este lote tiene un área de 72.00 metros cuadrados.- **LOTE N°24 DE LA MANZANA N°45:** Lote de terreno marcado con el N°24 de la manzana 45 en la Urbanización "LA INMACULADA", situada en el punto denominado "Los Cusules", en jurisdicción del Municipio de Soledad, cuyas medidas y linderos son las siguientes: **NORTE:** mide 7.00 metros y linda con lote 1 de la misma manzana; **SUR:** mide 7.00 metros y linda zona peatonal en medio con la carrera 12A de la nomenclatura interna de la urbanización; **ESTE:** mide 12.00 metros y linda con lote 23 de la misma manzana; **OESTE:** mide 12.00 metros y linda zona peatonal en medio con la calle 58 de la nomenclatura interna de la urbanización.- Este lote tiene un área de 84.00 metros cuadrados.-----

#### MANZANA N°46

**LOTE N°1 DE LA MANZANA N°46:** Lote de terreno marcado con el N°1 de la manzana 46 en la Urbanización "LA INMACULADA", situada en el punto denominado

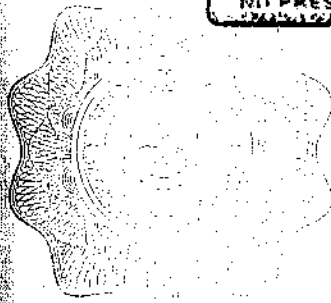


"Los Cusules", en jurisdicción del Municipio de Soledad, cuyas medidas y linderos son las siguientes: **NORTE:** mide 7.00 metros y linda zona peatonal en medio con la carrera 12A de la nomenclatura interna de la urbanización; **SUR:** mide 7.00 metros y linda con lote 24 de la misma manzana; **ESTE:** mide 12.82 metros y linda con lote 2 de la misma manzana; **OESTE:** mide 13.00 metros y linda zona peatonal en medio con la calle 58 de la nomenclatura interna de la urbanización.- Este lote tiene un área de 90.37 metros cuadrados.- **LOTE N°2 DE LA MANZANA N°46:** Lote de terreno marcado con el N°2 de la manzana 46 en la Urbanización "LA INMACULADA", situada en el punto denominado "Los Cusules", en jurisdicción del Municipio de Soledad, cuyas medidas y linderos son las siguientes: **NORTE:** mide 6.00 metros y linda zona peatonal en medio con la carrera 12A de la nomenclatura interna de la urbanización; **SUR:** mide 6.00 metros y linda con parte de los lotes 23 y 24 de la misma manzana; **ESTE:** mide 12.64 metros y linda con lote 3 de la misma manzana; **OESTE:** mide 12.82 metros y linda con lote 1 de la misma manzana.- Este lote tiene un área de 76.38 metros cuadrados.- **LOTE N°3 DE LA MANZANA N°46:** Lote de terreno marcado con el N°3 de la manzana 46 en la Urbanización "LA INMACULADA", situada en el punto denominado "Los Cusules", en jurisdicción del Municipio de Soledad, cuyas medidas y linderos son las siguientes: **NORTE:** mide 6.00 metros y linda zona peatonal en medio con la carrera 12A de la nomenclatura interna de la urbanización; **SUR:** mide 6.00 metros y linda con parte de los lotes 22 y 23 de la misma manzana; **ESTE:** mide 12.47 metros y linda con lote 4 de la misma manzana; **OESTE:** mide 12.64 metros y linda con lote 2 de la misma manzana.- Este lote tiene un área de 75.33 metros cuadrados.- **LOTE N°4 DE LA MANZANA N°46:** Lote de terreno marcado con el N°4 de la manzana 46 en la Urbanización "LA INMACULADA", situada en el punto denominado "Los Cusules", en jurisdicción del Municipio de Soledad, cuyas medidas y linderos son las siguientes: **NORTE:** mide 6.00 metros y linda zona peatonal en medio con la carrera 12A de la nomenclatura interna de la urbanización; **SUR:** mide 6.00 metros y linda con parte de los lotes 21 y 22 de la misma manzana; **ESTE:** mide 12.30 metros y linda con lote 5 de la misma manzana; **OESTE:** mide 12.47 metros y linda con lote 3 de la misma manzana.- Este lote tiene un área de 73.26 metros cuadrados.- **LOTE N°5 DE LA MANZANA N°46:** Lote de terreno marcado con el N°5 de la manzana 46 en la Urbanización "LA INMACULADA", situada en el punto denominado "Los Cusules", en jurisdicción del Municipio de Soledad, cuyas medidas y linderos son las siguientes: **NORTE:** mide 6.00 metros y linda zona peatonal en medio con la carrera 12A de la nomenclatura interna de la urbanización; **SUR:** mide 6.00 metros y linda con parte de los lotes 20 y 21 de la misma manzana; **ESTE:** mide 12.12 metros y linda con lote 6 de la misma manzana; **OESTE:** mide 12.30 metros y linda con lote 4 de la misma manzana.- Este lote tiene un área de 73.26 metros cuadrados.- **LOTE N°6 DE LA MANZANA N°46:** Lote de terreno marcado con el N°6 de la manzana 46 en la Urbanización "LA INMACULADA", situada en el punto denominado "Los Cusules", en jurisdicción del Municipio de Soledad, cuyas medidas y linderos son las siguientes: **NORTE:** mide 6.00 metros y linda zona peatonal en medio con la carrera 12A de la nomenclatura interna de la urbanización; **SUR:** mide 6.00 metros y linda con parte de los lotes 19 y 20 de la misma manzana; **ESTE:** mide 11.95 metros y linda con lote 7 de la misma manzana; **OESTE:** mide 12.12 metros y linda con lote 5 de la misma manzana.- Este lote tiene un área de 72.20 metros cuadrados.- **LOTE N°7 DE LA MANZANA N°46:** Lote de terreno marcado con el N°7 de la manzana 46 en la Urbanización "LA INMACULADA", situada en el punto denominado "Los Cusules", en jurisdicción del Municipio de Soledad, cuyas medidas y linderos son las siguientes: **NORTE:** mide 6.00 metros y linda zona peatonal en medio con la carrera 12A de la nomenclatura interna de la urbanización; **SUR:** mide 6.00 metros y linda con parte de los lotes 18 y 19 de la misma manzana; **ESTE:** mide 11.77 metros y linda con lote 8 de la misma manzana; **OESTE:** mide 11.95 metros y linda con lote 6 de la misma manzana.- Este lote tiene un área de 71.16 metros cuadrados.- **LOTE N°8 DE LA MANZANA N°46:** Lote de terreno marcado con el N°8 de la manzana 46 en la Urbanización "LA INMACULADA", situada en el punto denominado "Los Cusules", en jurisdicción del



3

29074707



Municipio de Soledad, cuyas medidas y linderos son las siguientes: **NORTE:** mide 7.70 metros y linda zona peatonal en medio con la carrera 12A de la nomenclatura interna de la urbanización; **SUR:** mide 7.70 metros y linda con parte de los lotes 16, 17 y 18 de la misma manzana; **ESTE:** mide 11.55 metros y linda con lote 9 de la misma manzana; **OESTE:** mide 11.77 metros y linda con lote 7 de la misma manzana.- Este lote tiene un área de 89.78 metros cuadrados.- **LOTE N°9 DE LA MANZANA**

**N°46:** Lote de terreno marcado con el N°9 de la manzana 46 en la Urbanización "LA INMACULADA", situada en el punto denominado "Los Cusules", en jurisdicción del Municipio de Soledad, cuyas medidas y linderos son las siguientes: **NORTE:** mide 7.10 metros y linda zona peatonal en medio con la carrera 12A de la nomenclatura interna de la urbanización; **SUR:** mide 7.10 metros y linda con parte de los lotes 15 y 16 de la misma manzana; **ESTE:** mide 11.35 metros y linda con lote 10 de la misma manzana; **OESTE:** mide 11.55 metros y linda con lote 8 de la misma manzana.- Este lote tiene un área de 81.30 metros cuadrados.- **LOTE N°10 DE LA MANZANA**  
**N°46:** Lote de terreno marcado con el N°10 de la manzana 46 en la Urbanización "LA INMACULADA", situada en el punto denominado "Los Cusules", en jurisdicción del Municipio de Soledad, cuyas medidas y linderos son las siguientes: **NORTE:** mide 6.00 metros y linda zona peatonal en medio con la carrera 12A de la nomenclatura interna de la urbanización; **SUR:** mide 6.00 metros y linda con parte de los lotes 14 y 15 de la misma manzana; **ESTE:** mide 11.17 metros y linda con lote 11 de la misma manzana; **OESTE:** mide 11.35 metros y linda con lote 9 de la misma manzana.- Este lote tiene un área de 67.56 metros cuadrados.- **LOTE N°11 DE LA MANZANA**  
**N°46:** Lote de terreno marcado con el N°11 de la manzana 46 en la Urbanización "LA INMACULADA", situada en el punto denominado "Los Cusules", en jurisdicción del Municipio de Soledad, cuyas medidas y linderos son las siguientes: **NORTE:** mide 6.00 metros y linda zona peatonal en medio con la carrera 12A de la nomenclatura interna de la urbanización; **SUR:** mide 6.00 metros y linda con parte de los lotes 13 y 14 de la misma manzana; **ESTE:** mide 11.00 metros y linda con lote 12 de la misma manzana; **OESTE:** mide 11.17 metros y linda con lote 10 de la misma manzana.- Este lote tiene un área de 66.50 metros cuadrados.- **LOTE**  
**N°12 DE LA MANZANA**  
**N°46:** Lote de terreno marcado con el N°12 de la manzana 46 en la Urbanización "LA INMACULADA", situada en el punto denominado "Los Cusules", en jurisdicción del Municipio de Soledad, cuyas medidas y linderos son las siguientes: **NORTE:** mide 6.00 metros y linda zona peatonal en medio con la carrera 12A de la nomenclatura interna de la urbanización; **SUR:** mide 6.00 metros y linda con lote 13 de la misma manzana; **ESTE:** mide 10.83 metros y linda zona peatonal en medio con la calle 57; **OESTE:** mide 11.00 metros y linda con lote 11 de la misma manzana.- Este lote tiene un área de 65.50 metros cuadrados.- **LOTE N°13 DE LA MANZANA**  
**N°46:** Lote de terreno marcado con el N°13 de la manzana 46 en la Urbanización "LA INMACULADA", situada en el punto denominado "Los Cusules", en jurisdicción del Municipio de Soledad, cuyas medidas y linderos son las siguientes: **NORTE:** mide 6.04 metros y linda con lote 12 de la misma manzana; **SUR:** mide 6.90 metros y linda zona peatonal en medio con la carrera 12; **ESTE:** mide 8.75 metros y linda zona peatonal en medio con la calle 57; **OESTE:** mide 9.50 metros y linda con lote 14 de la misma manzana.- Este lote tiene un área de 59.03 metros cuadrados.- **LOTE N°14 DE LA MANZANA**  
**N°46:** Lote de terreno marcado con el N°14 de la manzana 46 en la Urbanización "LA INMACULADA", situada en el punto denominado "Los Cusules", en jurisdicción del Municipio de Soledad, cuyas medidas y linderos son las siguientes: **NORTE:** mide 6.46 metros y linda con parte de los lotes 10 y 11 de la misma manzana; **SUR:** mide 6.00 metros y linda zona peatonal en medio con la carrera 12; **ESTE:** mide 9.50 metros y linda con lote 13 de la misma manzana; **OESTE:** mide 10.36 metros y linda con lote 15 de la misma manzana.- Este lote tiene un área de 61.86 metros cuadrados.- **LOTE N°15 DE LA MANZANA**  
**N°46:** Lote de terreno marcado con el N°15 de la manzana 46 en la Urbanización "LA

INMACULADA", situada en el punto denominado "Los Cusules", en jurisdicción del Municipio de Soledad, cuyas medidas y linderos son las siguientes: **NORTE:** mide 6.00 metros y linda con parte de los lotes 9 y 10 de la misma manzana; **SUR:** mide 6.00 metros y linda zona peatonal en medio con la carrera 12; **ESTE:** mide 10.36 metros y linda con lote 14 de la misma manzana; **OESTE:** mide 11.24 metros y linda con lote 16 de la misma manzana.- Este lote tiene un área de 64.80 metros cuadrados.- **LOTE N°16 DE LA MANZANA N°46:** Lote de terreno marcado con el N°16 de la manzana 46 en la Urbanización "LA INMACULADA", situada en el punto denominado "Los Cusules", en jurisdicción del Municipio de Soledad, cuyas medidas y linderos son las siguientes: **NORTE:** mide 6.66 metros y linda con parte de los lotes 8 y 9 de la misma manzana; **SUR:** mide 6.30 metros y linda zona peatonal en medio con la carrera 12; **ESTE:** mide 11.24 metros y linda con lote 15 de la misma manzana; **OESTE:** mide 12.15 metros y linda con lote 17 de la misma manzana.- Este lote tiene un área de 75.75 metros cuadrados.- **LOTE N°17 DE LA MANZANA N°46:** Lote de terreno marcado con el N°17 de la manzana 46 en la Urbanización "LA INMACULADA", situada en el punto denominado "Los Cusules", en jurisdicción del Municipio de Soledad, cuyas medidas y linderos son las siguientes: **NORTE:** mide 6.00 metros y linda con lote 8 de la misma manzana; **SUR:** mide 6.00 metros y linda zona peatonal en medio con la carrera 12; **ESTE:** mide 12.15 metros y linda con lote 16 de la misma manzana; **OESTE:** mide 13.22 metros y linda con lote 18 de la misma manzana.- Este lote tiene un área de 76.08 metros cuadrados.- **LOTE N°18 DE LA MANZANA N°46:** Lote de terreno marcado con el N°18 de la manzana 46 en la Urbanización "LA INMACULADA", situada en el punto denominado "Los Cusules", en jurisdicción del Municipio de Soledad, cuyas medidas y linderos son las siguientes: **NORTE:** mide 5.93 metros y linda con parte de los lotes 7 y 8 de la misma manzana; **SUR:** mide 6.00 metros y linda zona peatonal en medio con la carrera 12; **ESTE:** mide 13.22 metros y linda con lote 17 de la misma manzana; **OESTE:** mide 14.04 metros y linda con lote 19 de la misma manzana.- Este lote tiene un área de 81.30 metros cuadrados.- **LOTE N°19 DE LA MANZANA N°46:** Lote de terreno marcado con el N°19 de la manzana 46 en la Urbanización "LA INMACULADA", situada en el punto denominado "Los Cusules", en jurisdicción del Municipio de Soledad, cuyas medidas y linderos son las siguientes: **NORTE:** mide 5.72 metros y linda con parte de los lotes 6 y 7 de la misma manzana; **SUR:** mide 6.00 metros y linda zona peatonal en medio con la carrera 12; **ESTE:** mide 14.04 metros y linda con lote 18 de la misma manzana; **OESTE:** mide 14.92 metros y linda con lote 20 de la misma manzana.- Este lote tiene un área de 84.85 metros cuadrados.- **LOTE N°20 DE LA MANZANA N°46:** Lote de terreno marcado con el N°20 de la manzana 46 en la Urbanización "LA INMACULADA", situada en el punto denominado "Los Cusules", en jurisdicción del Municipio de Soledad, cuyas medidas y linderos son las siguientes: **NORTE:** mide 6.00 metros y linda con parte de los lotes 5 y 6 de la misma manzana; **SUR:** mide 6.00 metros y linda zona peatonal en medio con la carrera 12; **ESTE:** mide 14.92 metros y linda con lote 19 de la misma manzana; **OESTE:** mide 14.74 metros y linda con lote 21 de la misma manzana.- Este lote tiene un área de 88.98 metros cuadrados.- **LOTE N°21 DE LA MANZANA N°46:** Lote de terreno marcado con el N°21 de la manzana 46 en la Urbanización "LA INMACULADA", situada en el punto denominado "Los Cusules", en jurisdicción del Municipio de Soledad, cuyas medidas y linderos son las siguientes: **NORTE:** mide 6.00 metros y linda con parte de los lotes 4 y 5 de la misma manzana; **SUR:** mide 6.00 metros y linda zona peatonal en medio con la carrera 12; **ESTE:** mide 14.74 metros y linda con lote 20 de la misma manzana; **OESTE:** mide 14.57 metros y linda con lote 22 de la misma manzana.- Este lote tiene un área de 87.90 metros cuadrados.- **LOTE N°22 DE LA MANZANA N°46:** Lote de terreno marcado con el N°22 de la manzana 46 en la Urbanización "LA INMACULADA", situada en el punto denominado "Los Cusules", en jurisdicción del Municipio de Soledad, cuyas medidas y linderos son las siguientes: **NORTE:** mide 5.15 metros y linda con parte de los lotes 3 y 4 de la misma manzana; **SUR:** mide 5.15 metros y linda zona peatonal en medio con la carrera 12; **ESTE:** mide 14.57 metros y linda con lote 21 de la misma manzana; **OESTE:**



MANZANA 17: Integrada por 16 lotes, con un área total de .....	1.565,92 M2.
MANZANA 18: Integrada por 14 lotes, con un área total de .....	1.200,00 M2.
MANZANA 19: Integrada por 14 lotes, con un área total de .....	1.130,40 M2.
MANZANA 20: Integrada por 16 lotes, con un área total de .....	1.226,52 M2.
MANZANA 21: Integrada por 19 lotes, con un área total de .....	2.111,17 M2.
MANZANA 22: Integrada por 34 lotes, con un área total de .....	2.496,00 M2.
MANZANA 23: Integrada por 34 lotes, con un área total de .....	2.496,00 M2.
MANZANA 24: Integrada por 34 lotes, con un área total de .....	2.496,00 M2.
MANZANA 25: Integrada por 34 lotes, con un área total de .....	2.496,00 M2.
MANZANA 26: Integrada por 17 lotes, con un área total de .....	1.533,00 M2.
MANZANA 27: Integrada por 34 lotes, con un área total de .....	2.502,00 M2.
MANZANA 28: Integrada por 36 lotes, con un área total de .....	2.544,00 M2.
MANZANA 29: Integrada por 34 lotes, con un área total de .....	2.536,80 M2.
MANZANA 30: Integrada por 35 lotes, con un área total de .....	2.376,00 M2.
MANZANA 31: Integrada por 35 lotes, con un área total de .....	2.579,40 M2.
MANZANA 32: Integrada por 10 lotes, con un área total de .....	1.517,00 M2.
MANZANA 33: Integrada por 11 lotes, con un área total de .....	1.106,37 M2.
MANZANA 34: Integrada por 5 lotes, con un área total de .....	1.046,87 M2.
MANZANA 35: Integrada por 15 lotes, con un área total de .....	1.220,26 M2.
MANZANA 36: Integrada por 16 lotes, con un área total de .....	1.265,88 M2.
MANZANA 37: Integrada por 16 lotes, con un área total de .....	1.306,10 M2.
MANZANA 38: Integrada por 18 lotes, con un área total de .....	1.371,60 M2.
MANZANA 39: Integrada por 18 lotes, con un área total de .....	1.406,74 M2.
MANZANA 40: Integrada por 20 lotes, con un área total de .....	1.884,00 M2.
MANZANA 41: Integrada por 21 lotes, con un área total de .....	1.568,70 M2.
MANZANA 42: Integrada por 23 lotes, con un área total de .....	1.644,73 M2.
MANZANA 43: Integrada por 24 lotes, con un área total de .....	1.740,00 M2.
MANZANA 44: Integrada por 24 lotes, con un área total de .....	1.839,80 M2.
MANZANA 45: Integrada por 24 lotes, con un área total de .....	1.875,80 M2.
MANZANA 46: Integrada por 24 lotes, con un área total de .....	<u>1.877,95 M2.</u>
TOTAL AREA DE LOTES.....	75.524,53 M2
MANZANA 47: destinada para cancha o zona recreativa, con un área de .....	1.359,00 M2.
MANZANA 48: destinada para zona verde, con un área de .....	273,00 M2.
<b>TOTAL AREA DE LOTES:.....</b>	<b>75.524,53 M2</b>
<b>TOTAL AREA DE CANCHA O ZONA RECREATIVA: .....</b>	<b>1.359,00 M2</b>
<b>TOTAL AREA DE ZONA VERDE:.....</b>	<b>273,00 M2</b>

**SEXTO:** La diferencia entre la sumatoria de las áreas de todas las manzanas que conforman a la urbanización y el área total del terreno, corresponde a las áreas destinadas para zona peatonal y vía pública, es decir, 32.624,47 M2. **SEPTIMO:** Que hace estas declaraciones para que de ello tome atenta nota la Oficina de Registro de Instrumentos Públicos de Barranquilla y proceda a asignar las matriculas correspondientes.- **OCTAVO:** Los lotes destinados a zona verde, cancha o zona recreativa, y las áreas peatonales y de vías señaladas en el presente instrumento público, se generan con la finalidad específica de darle cumplimiento a la obligación que la normatividad urbanística vigente le impone al urbanizador de ceder en forma gratuita a favor de los municipios o distritos un porcentaje del área a desarrollar en forma de zonas verdes y recreativas destinadas a conformar el espacio público y afectadas al uso común. Las zonas de cesión obligatoria gratuita al municipio destinadas a la recreación pública activa o pasiva de la comunidad, se consideran como elementos constitutivos del espacio público de conformidad con el contenido de la Ley 9ª de 1989 y el Decreto 1504 de 1998, por lo tanto, el señor Registrador de Instrumentos Públicos de Barranquilla procederá a inscribir como propietario de dichos inmuebles al Municipio de Soledad Atlántico, en cumplimiento de lo ordenado en el artículo 117 de la ley 388 de 1997, mediante el cual se adicionó el artículo 5º de la Ley 9ª de 1989, que dispone que el espacio público resultante de los procesos de urbanización se incorporarán con el sólo procedimiento del registro de la escritura pública de constitución de la urbanización en la

..... 1.565,92 M2.  
..... 1.200,00 M2.  
..... 1.130,40 M2.  
..... 1.226,52 M2.  
..... 2.111,17 M2.  
..... 2.496,00 M2.  
..... 2.496,00 M2.  
..... 2.496,00 M2.  
..... 2.496,00 M2.  
..... 1.533,00 M2.  
..... 2.502,00 M2.  
..... 2.544,00 M2.  
..... 2.536,80 M2.  
..... 2.376,00 M2.  
..... 2.579,40 M2.  
..... 1.517,00 M2.  
..... 1.106,37 M2.  
..... 1.046,87 M2.  
..... 1.220,26 M2.  
..... 1.265,88 M2.  
..... 1.306,10 M2.  
..... 1.371,60 M2.  
..... 1.406,74 M2.  
..... 1.884,00 M2.  
..... 1.568,70 M2.  
..... 1.644,73 M2.  
..... 1.740,00 M2.  
..... 1.839,80 M2.  
..... 1.875,80 M2.  
..... 1.877,95 M2.  
..... 75.524,53 M2  
Área de 1.359,00 M2.  
..... 273,00 M2.  
..... 53 M2  
..... 00 M2  
..... 00 M2  
manzanas que conforman  
as destinadas para zona  
hace estas declaraciones  
Instrumentos Públicos de  
- OCTAVO: Los lotes  
nales y de vías señaladas  
dad específica de darle  
le impone al urbanizador  
un porcentaje del área a  
formar el espacio público  
al municipio destinadas a  
sideran como elementos  
de la Ley 9ª de 1989 y el  
Instrumentos Públicos de  
muebles al Municipio de  
17 de la ley 388 de 1997,  
ne dispone que el espacio  
corporarán con el sólo  
de la urbanización en la

REPUBLICA DE COLOMBIA  
DEPARTAMENTO DEL ATLÁNTICO



OFICIO No.

Al contestar, sirvase  
citar esta referencia

Posto 16 de 2.006

PM-00195-2006

Dir(a)(es)

FIRMA INVERCAB CALARCAS PINEDO Y CIA  
URBANIZACIÓN LA INMACULADA

Re Solicitud certificación RESOLUCIÓN SPM 023/2.002

En atención a la referencia, le comunico que revisados los archivos que se llevan en esta  
Secretaría, aparece RESOLUCIÓN 023/2.002, expedida a la FIRMA INVERCAB  
CALARCAS PINEDO Y CIA, permiso para anunciar y desarrollar la actividad de enajenación  
inmuebles, lotes con servicios, en la URBANIZACIÓN LA INMACULADA, nomenclatura  
del municipio de Soledad, sin embargo a la luz de las normas vigentes especialmente el  
Artículo 66 del Código Contencioso Administrativo que textualmente dice:

Código Contencioso Administrativo Decreto 01 de 1984

Art. 66. - Salvo norma expresa en contrario, los actos administrativos  
serán obligatorios mientras no hayan sido anulados o suspendidos por la  
jurisdicción en lo contencioso administrativo pero perderán su fuerza  
ejecutoria en los siguientes casos:

Por suspensión provisional.

Cuando desaparezcan sus fundamentos de hecho o de derecho.

Cuando al cabo de cinco (5) años de estar en firme, la administración  
no ha realizado los actos que le correspondan para ejecutarlos.

Cuando se cumpla la condición resolutoria a que se encuentre sometido  
el acto.

Queda fuera del texto)

teniendo en cuenta los preceptos legales anteriormente expuestos,  
concluimos:

Por lo tanto esta entidad ratifica dicha certificación, la cual se  
encuentra vigente para realizar trámites notariales y de registro.

Atentamente,

JOSE LUIS ESCOBAR MORALES  
Secretario de Planeación Municipal

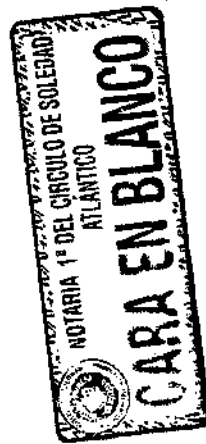
Atestado por: José Luis Escobar

Atestado por: Margarita de la Haza

Atestado por:

**La confianza sigue viva**

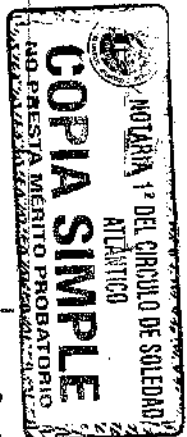




cual se determinen las áreas objeto de cesión por su localización y linderos.

A la otorgante se le hizo la advertencia que deben presentar esta escritura para registro, en la Oficina correspondiente, dentro del término perentorio de dos (2) meses, contados a partir de la fecha de otorgamiento de este instrumento, cuyo incumplimiento causará intereses moratorios por mes o fracción de mes de retardo. La compareciente hace constar que ha verificado cuidadosamente su nombre completo, el número de su

documento de identidad, al igual que los datos de la entidad que representa. Declara que todas las informaciones consignadas en el presente instrumento son correctas y, por consiguiente, asume la responsabilidad que se derive de cualquier inexactitud en los mismos. En consecuencia, el Notario no asume ninguna responsabilidad por errores o inexactitudes establecidas con posterioridad a la firma de la otorgante y del notario. En tal caso, estos deben ser corregidos mediante el otorgamiento de una nueva escritura, suscrita por todos los que intervinieron en la inicial y sufragada por los mismos. (Art. 37 Decreto Ley 960/70). La compareciente leyó personalmente la presente escritura, la aprobó y firma en señal de asentimiento.



Así lo dijo y otorgó la compareciente por ante mí, el Notario de todo lo cual doy fe. Leído y aprobado que fue este instrumento se firma por todos los que en él hemos intervenido, previa advertencia del registro correspondiente.

**DERECHOS:** \$ 38.110.00

**IVA:** \$ 84.700.00

Esta Escritura fue elaborada según minuta presentada por la parte interesada y se extiende sobre las hojas de papel notarial números: AA 28275011, 28275012, 28275013,

28275014, 28275022, 28275023, 28275024, 29075150, 29075151, 29075152, 28275025, 28275026, 29075155, 29075156, 29074964, 28275027, 29074966, 28275028, 29074968, 29074969, 29074970, 29074971, 29075476, 29075477, 29074974, 29074975, 29074976, 29074977, 29074978, 29074979, 29074980, 29074981, 29074713, 29074983, 29074984, 29074985, 29074986, 29074987, 29074988, 29075484, 29074990, 29074991, 29074992, 29074993, 29074994, 29074995, 29075485, 29075486, 29075487, 29075488, 29075000, 29075001, 29075002, 29075003, 29075004, 29075005, 29075006, 29075007, 29075008, 29075009, 29075010, 29075489, 29075490, 29075013, 29074705, 29074706, 29074707, 29075491, 29074709. Sobreborrados "29075150", "29075151", "29075152", "29075488", "29075010" si valen.

*P Janet H C Serrano Alvarado*  
JANETT CECILIA SERRANO ALVARADO  
C.C. No. 32'702.672 de Aguila.

*[Signature]*  
JOSE JOAO HERRERA TRANZO  
NOTARIO PRIMERO DE SOLEDAD