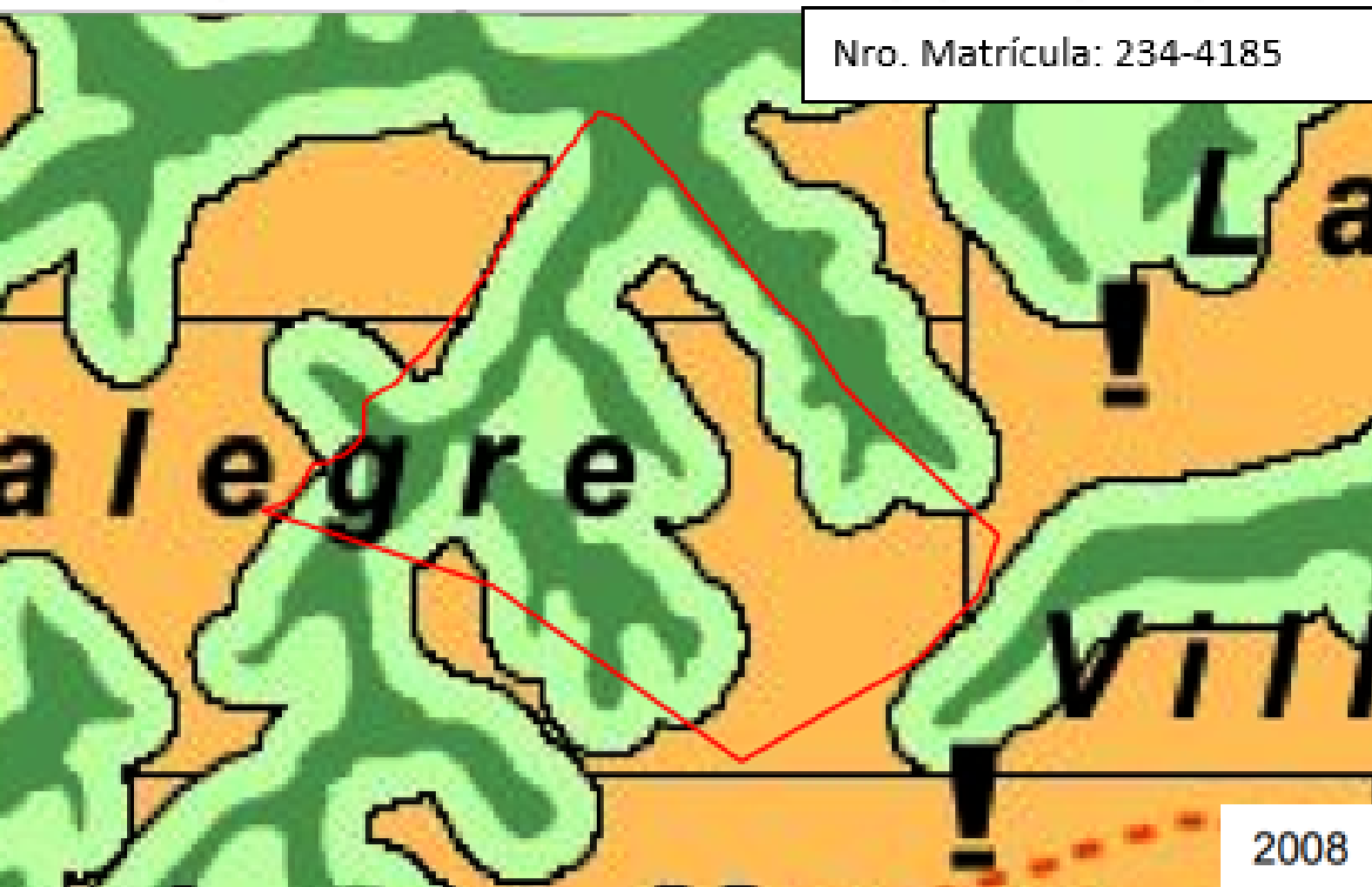


MAPA N° 5 A

AREAS DE ACTIVIDAD EN SUELO RURAL

Nro. Matrícula: 234-4185



PRINCIPAL	
	AGROPECUARIO (Conservación de la vegetación nativa y reforestación de áreas degradadas. Cultivos anuales y perennes y pastos para ganadera intensiva y semintensiva)
	FORESTAL PROTECTOR Y PRODUCTOR (Conservación y protección del bosque nativo, teniendo en cuenta la importancia de las fuentes hídricas como criterio para garantizar el mantenimiento del recurso y componente asociado, franja de 300 m a partir del área FORESTAL PROTECTOR)
	FORESTAL PROTECTOR (Protección, preservación y conservación del bosque nativo para la protección del suelo y preservación de la cobertura natural, especialmente para lo que corresponde a protección y recuperación de fuentes hídricas)

MAPA N° 5 A

AREAS DE ACTIVIDAD EN SUELO RURAL

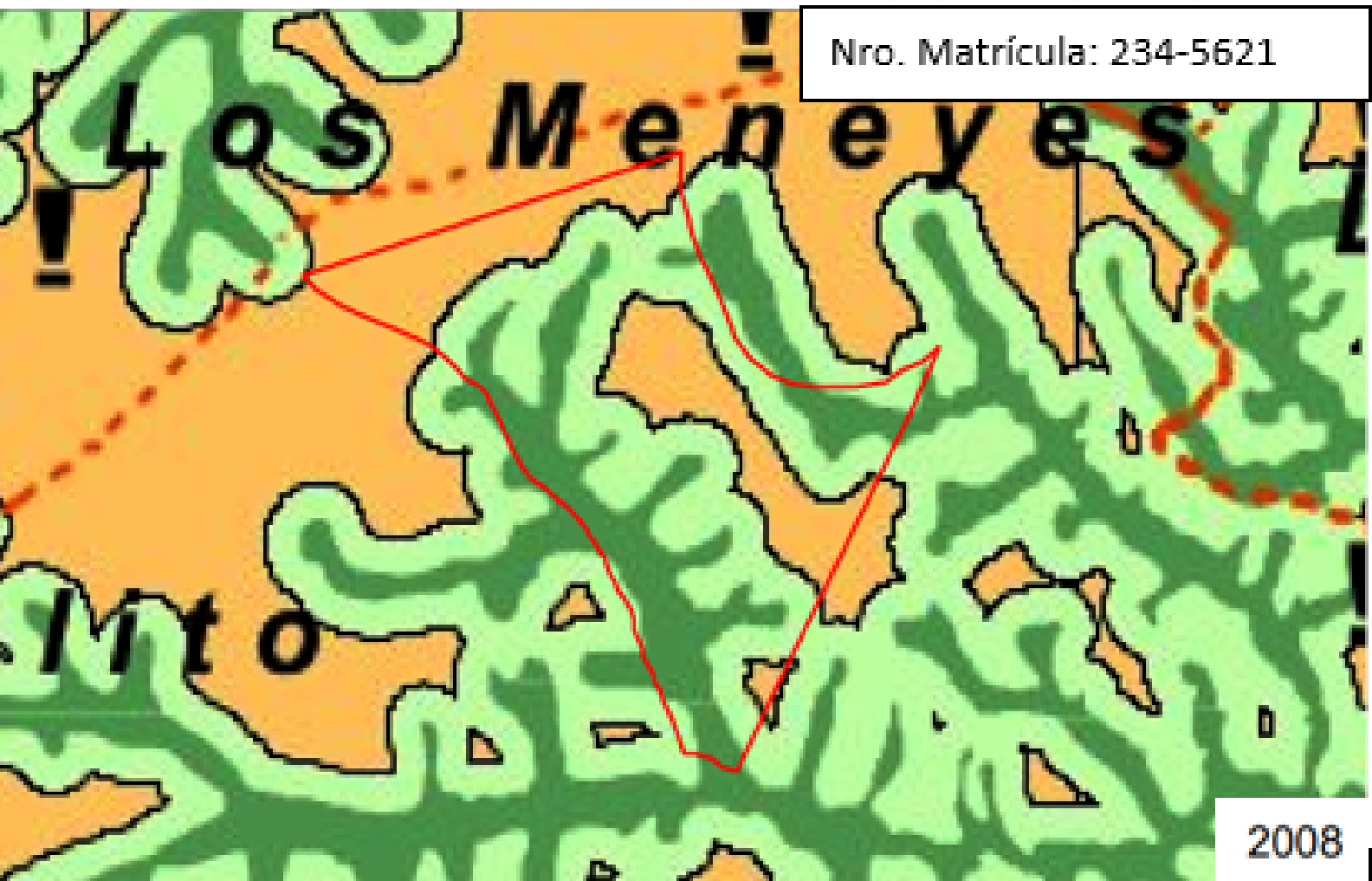
Nro. Matrícula: 234-19485



PRINCIPAL	
	AGROPECUARIO (Conservación de la vegetación nativa y reforestación de áreas degradadas. Cultivos anuales y perennes y pastos para ganadera intensiva y semintensiva)
	FORESTAL PROTECTOR Y PRODUCTOR (Conservación y protección del bosque nativo, teniendo en cuenta la importancia de las fuentes hídricas como criterio para garantizar el mantenimiento del recurso y componente asociado, franja de 300 m a partir del área FORESTAL PROTECTOR)
	FORESTAL PROTECTOR (Protección, preservación y conservación del bosque nativo para la protección del suelo y preservación de la cobertura natural, especialmente para lo que corresponde a protección y recuperación de fuentes hídricas)

MAPA N° 5 A

AREAS DE ACTIVIDAD EN SUELO RURAL

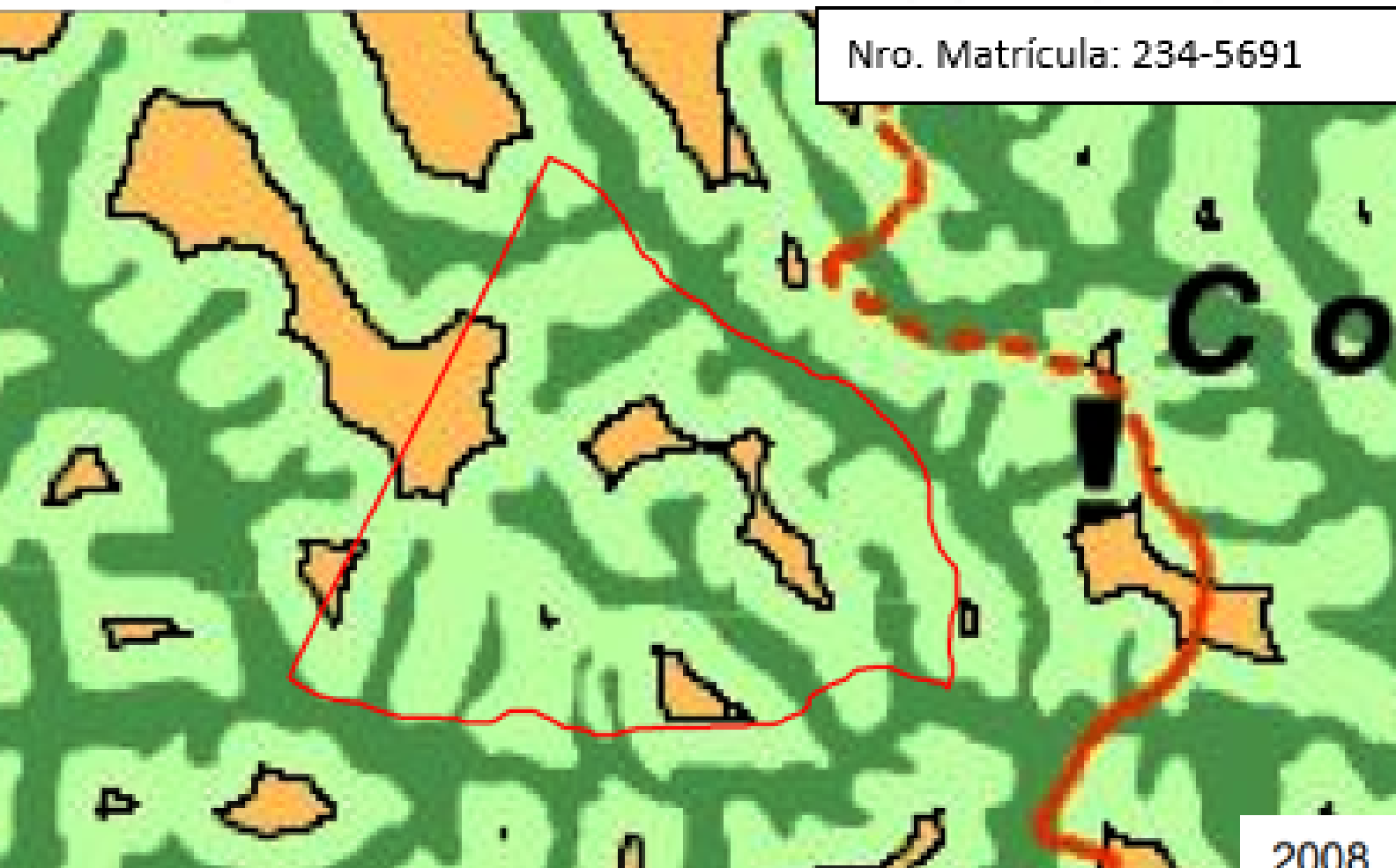


PRINCIPAL	
	AGROPECUARIO (Conservación de la vegetación nativa y reforestación de áreas degradadas. Cultivos anuales y perennes y pastos para ganadera intensiva y semintensiva)
	FORESTAL PROTECTOR Y PRODUCTOR (Conservación y protección del bosque nativo, teniendo en cuenta la importancia de las fuentes hídricas como criterio para garantizar el mantenimiento del recurso y componente asociado, franja de 300 m a partir del área FORESTAL PROTECTOR)
	FORESTAL PROTECTOR (Protección, preservación y conservación del bosque nativo para la protección del suelo y preservación de la cobertura natural, especialmente para lo que corresponde a protección y recuperación de fuentes hídricas)

MAPA N° 5 A

AREAS DE ACTIVIDAD EN SUELO RURAL

Nro. Matrícula: 234-5691

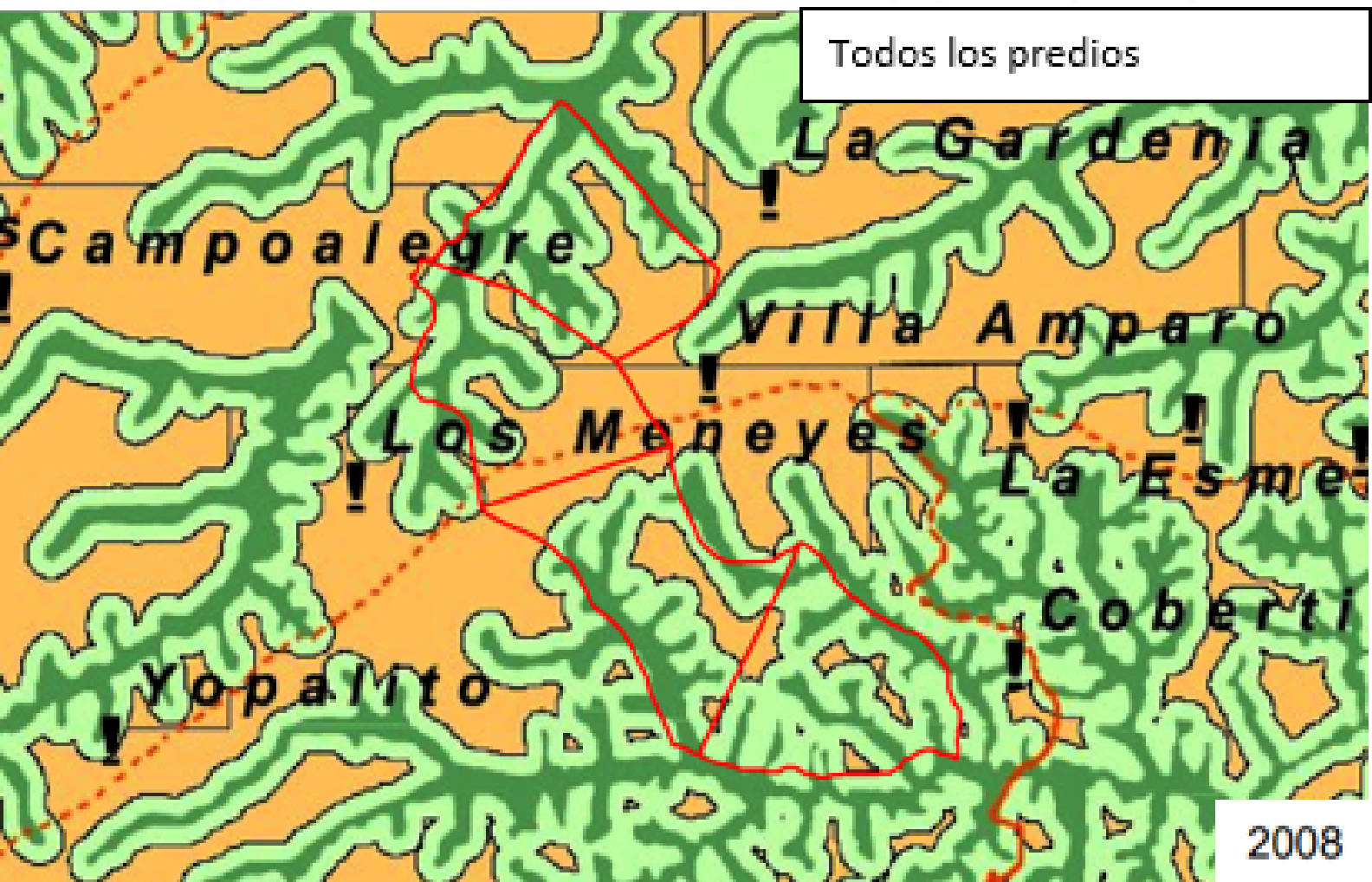


PRINCIPAL

	AGROPECUARIO (Conservación de la vegetación nativa y reforestación de áreas degradadas. Cultivos anuales y perennes y pastos para ganadera intensiva y semintensiva)
	FORESTAL PROTECTOR Y PRODUCTOR (Conservación y protección del bosque nativo, teniendo en cuenta la importancia de las fuentes hídricas como criterio para garantizar el mantenimiento del recurso y componente asociado, franja de 300 m a partir del área FORESTAL PROTECTOR)
	FORESTAL PROTECTOR (Protección, preservación y conservación del bosque nativo para la protección del suelo y preservación de la cobertura natural, especialmente para lo que corresponde a protección y recuperación de fuentes hídricas)

MAPA N° 5 A

AREAS DE ACTIVIDAD EN SUELO RURAL



PRINCIPAL	
	AGROPECUARIO (Conservación de la vegetación nativa y reforestación de áreas degradadas. Cultivos anuales y perennes y pastos para ganadería intensiva y semintensiva)
	FORESTAL PROTECTOR Y PRODUCTOR (Conservación y protección del bosque nativo, teniendo en cuenta la importancia de las fuentes hídricas como criterio para garantizar el mantenimiento del recurso y componente asociado, franja de 300 m a partir del área FORESTAL PROTECTOR)
	FORESTAL PROTECTOR (Protección, preservación y conservación del bosque nativo para la protección del suelo y preservación de la cobertura natural, especialmente para lo que corresponde a protección y recuperación de fuentes hídricas)