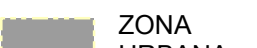


CONVENCIONES

LÍMITES

LIMITE
MUNICIPAL



ASENTAMIENTOS

CURVAS ÍNDICE

HIDROGRAFÍA

RÍO SENCILLO



CENTRAL DE FAENADO

ESCOMBRERA

FUENTE BASE CARTOGRÁFICA

IGAC (2009)
P.B.O.T. Pradera - Valle del Cauca (2003)
CVC, Valle del Cauca (2011)

FUENTE TEMÁTICA

Proceso de Revisión CIDETER
Consejo Municipal de Desarrollo Rural


PARÁMETROS CARTOGRÁFICOS

PROYECCIÓN	Transverse Mercator
SISTEMA DE PROYECCION DE COORDENADAS	Magna Colombia Oeste
DATUM	MAGNA - SIRGAS
ORIGEN	Oeste - MAGNA
COORDENADAS GEOGRAFICAS	4° 35' 46".32 Lat. Norte 77° 04'39".02 Long.Oest
COORDENADAS PLANAS	1'000.000 mts. Norte 1'000.000 mts. Este

Fecha de Elaboración ENERO 2015

Actualización Temática Grupo Interdisciplinario CIDETER	Diagramación Grupo S.I.G. CIDETER
--	--

ESCALA GRÁFICA



Archivo: MAPA SISTEMA VIAL RURAL.mxd

SISTEMA VÍAL RURAL

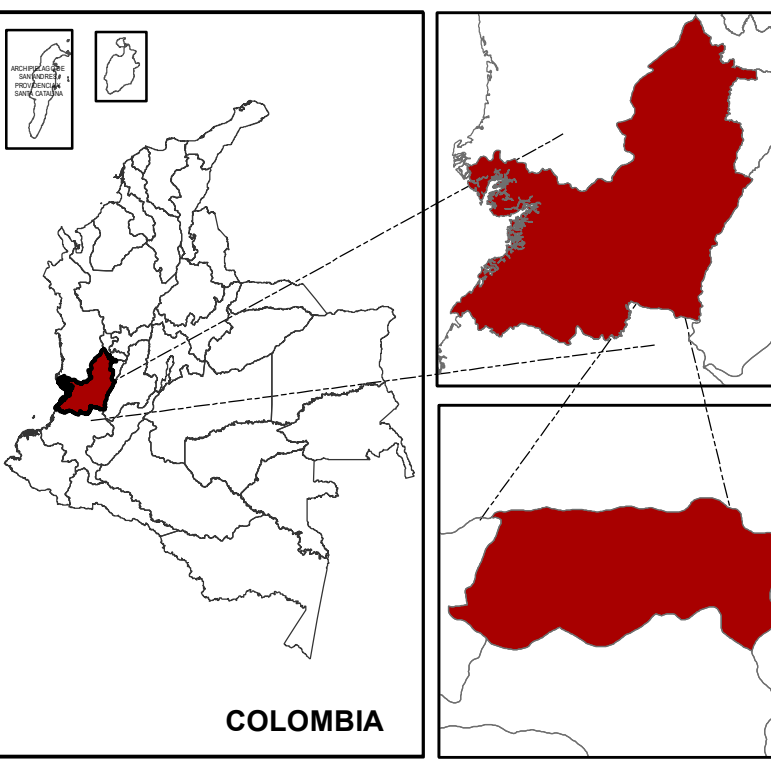
PROYECTO:

REVISIÓN DEL PLAN BÁSICO
DE ORDENAMIENTOTERRITORIAL DEL
MUNICIPIO DE PRADERA -
VALLE DEL CAUCA



MUNICIPIO DE PRADERA

LOCALIZACIÓN GENERAL



Mapa N°: **CR 02**

Aprobó