



REPÚBLICA DE COLOMBIA
DEPARTAMENTO DEL MAGDALENA
ALCALDÍA MUNICIPAL DE CIÉNAGA



CIÉNAGA
TERRITORIO DE LO
POSIBLE
2016 - 2019

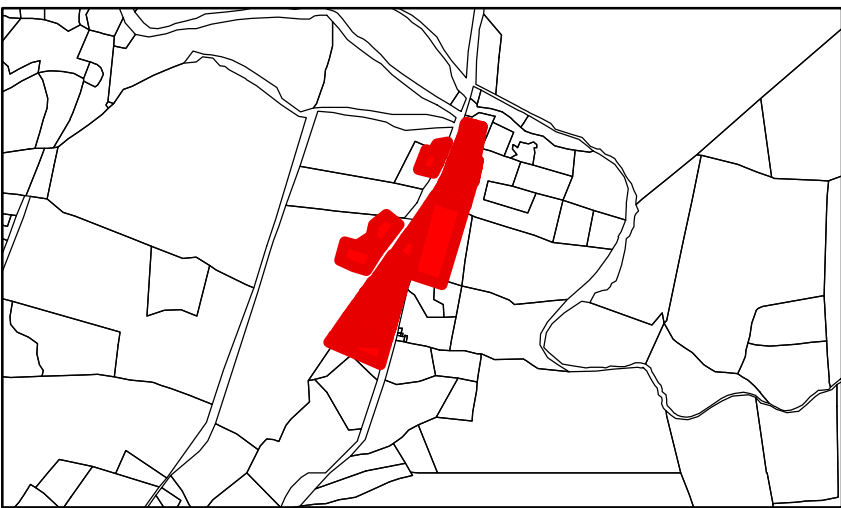
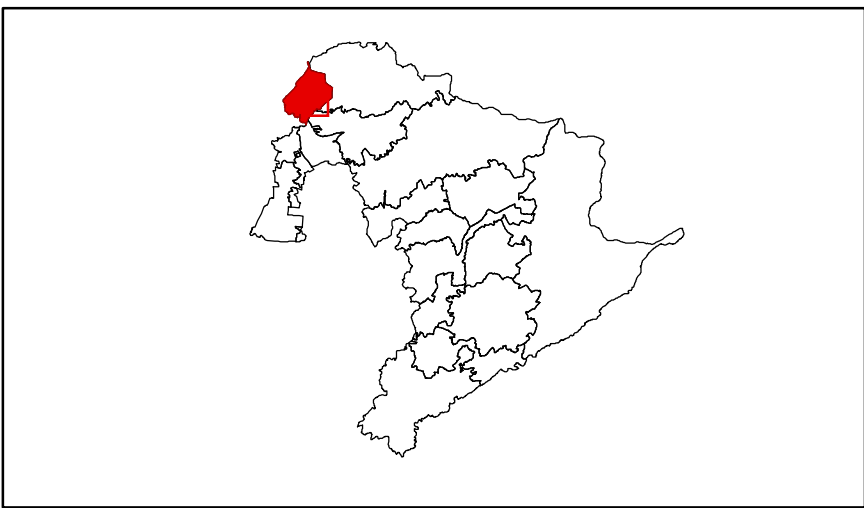
CONTRATO N° 017-2017

LEVANTAMIENTO PLANIMETRÍCO PARA LA
REALIZACIÓN DE LA NOMENCLATURA DE PREDIOS
LOCALIZADOS EN EL ÁREA URBANA Y EL
CORREGIMIENTO DE SEVILLANO DEL
MUNICIPIO DE CIÉNAGA – MAGDALENA

PLANO DE CONJUNTO - CORDOBITA

CONVENCIONES

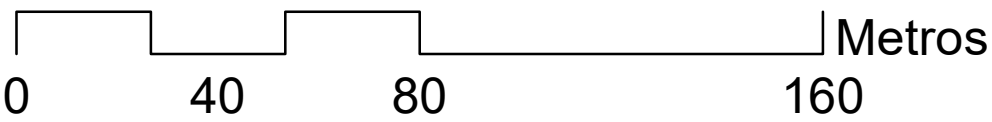
- Nomenclatura Domiciliaria
- Ejes viales
- Predios Cordobita



LOCALIZACIÓN GENERAL

Escala

1:1.500



Información de referencia

Sistema de Coordenadas: MAGNA Colombia Bogota
Datum: MAGNA
Falso Este: 1.000.000,0000
Falso Norte: 1.000.000,0000
Meridiano Central: -74,0775
Factor de Escalar: 1,0000
Origen de Latitud: 4,5962
Unidades: Metros

CONTRATISTA:

JORGE EMILIO BARBUR OROZCO

CONTRATANTE:

ALCALDÍA MUNICIPAL DE CIÉNAGA

FUENTE DE INFORMACIÓN:

IGAC

FECHA:

JUNIO 2017

No. Manzanas: 9
No. Predios : 158