

REPÚBLICA DE COLOMBIA  
DEPARTAMENTO DEL MAGDALENA  
ALCALDÍA MUNICIPAL DE CIÉNAGA



**CIÉNAGA**  
TERRITORIO DE LO  
**POSIBLE**  
2016 - 2019

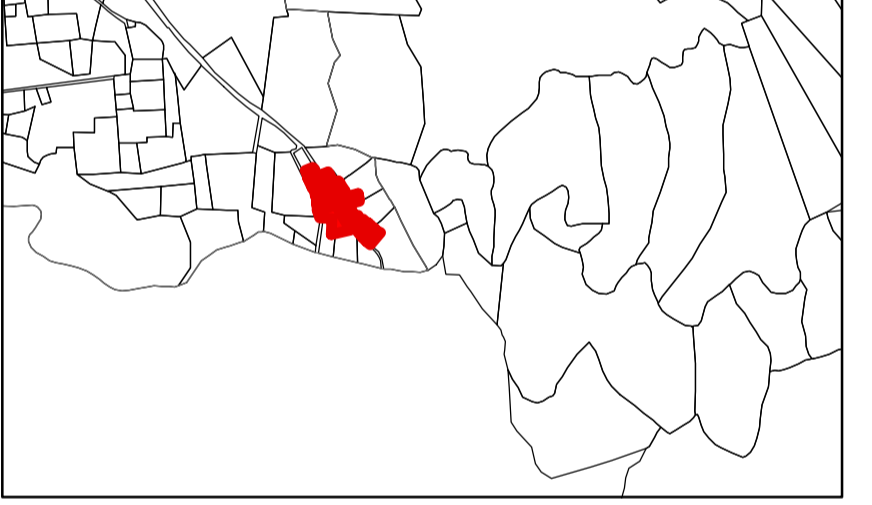
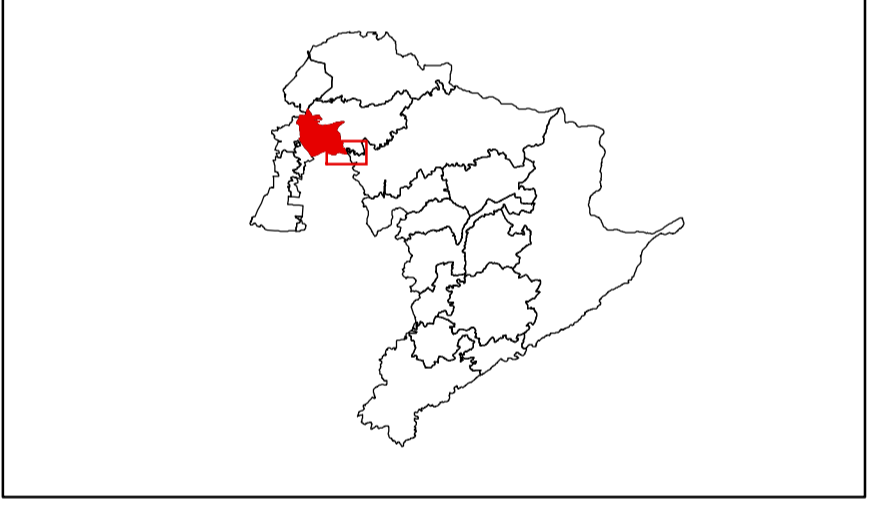
CONTRATO N° 017-2017

LEVANTAMIENTO PLANIMETRÍCO PARA LA  
REALIZACIÓN DE LA NOMENCLATURA DE PREDIOS  
LOCALIZADOS EN EL ÁREA URBANA Y EL  
CORREGIMIENTO DE SEVILLANO DEL  
MUNICIPIO DE CIÉNAGA – MAGDALENA

**PLANO DE CONJUNTO - LA ISABEL**

**CONVENCIONES**

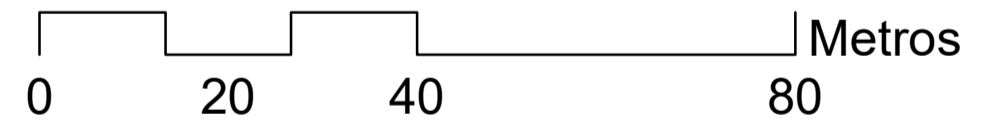
- Nomenclatura Domiciliaria
- Ejes viales
- Predios La Isabel



LOCALIZACIÓN GENERAL

**Escala**

1:800



**Información de referencia**

Sistema de Coordenadas: MAGNA Colombia Bogota  
Datum: MAGNA  
Falso Este: 1.000.000,0000  
Falso Norte: 1.000.000,0000  
Meridiano Central: -74,0775  
Factor de Escalar: 1,0000  
Origen de Latitud: 4,5962  
Unidades: Metros

**CONTRATISTA:**

JORGE EMILIO BARBUR OROZCO

**CONTRATANTE:**

ALCALDÍA MUNICIPAL DE CIÉNAGA

**FUENTE DE INFORMACIÓN:**

IGAC

**FECHA:**

JUNIO 2017

No. Manzanas: 3  
No. Predios : 60