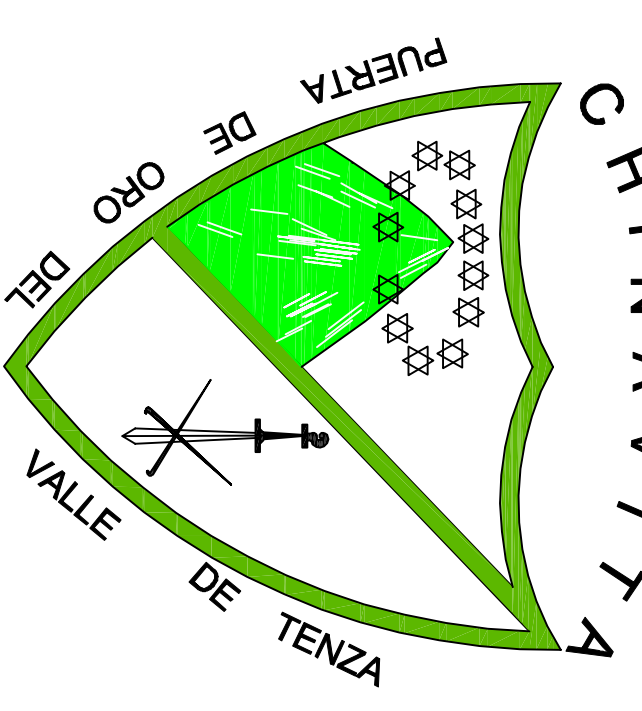


REPUBLICA DE COLOMBIA  
DEPARTAMENTO DE BOYACA  
MUNICIPIO DE CHINAVITA



**ESQUEMA DE ORDENAMIENTO  
TERRITORIAL MUNICIPAL**

**CARLOS ALBERTO JIMENEZ RUIZ**  
ALCALDE MUNICIPAL

**A.E. NELY PEREZ MARTINEZ**  
CONSULTORA














**ING. JEFFERSON A. ORTEGA**  
SECRETARIO DE PLANEACION - INTERVENTOR

## UNIDADES DE FUNCIONAMIENTO ESPACIAL

UEF Centro

**UEF Montejo**

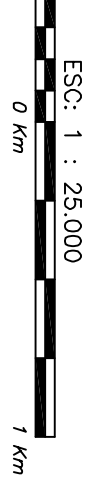
## CONVENCIONES

- |                              |   |
|------------------------------|---|
| N                            |   |
| Carretera pavimentada        |  |
| Carretera sin Pavimentar     |  |
| Camino de herradura, sendero |  |
| Puente                       |  |
| Tonel                        |  |
| Cabecera Municipal           |  |
| Límite municipal             |  |
| Curva de nivel               |  |
| Curva de nivel aproximada    |  |
| Laguna, Represa              |  |
| Ríos                         |  |
| Quebradas                    |  |
| Escuela                      |  |

## FUNCIONAMIENTO ESPACIAL

BASE DIGITAL CORPOCHIVOR  
ACTUALIZACION GRUPO E.O.T.  
CHINAVITA

**BASES CARTOGRAFICAS TOMADAS DEL IGAC**



ACTUALIZACIÓN Y DIGITACIÓN:  
**GRUPO E.O.T CHINAVITA**

INC. VICTORIA DTL	NOVIEMBRE DE 1999
REVISOR: A.E. NELLY PEREZ	ARCHIVO: C:\CHINAVITA\FINALES\IV-4

