



QR validez del avalúo



AVALÚOS - CONSTRUCTORA - INTERVENTORIA
Informe de Valuación de un Inmueble de uso

Vivienda

Urbano

AVALUO: LRCAJA-1013590231

Fecha del avalúo		Fecha de visita	11/10/2022
Dirigido a	Caja Promotora de Vivienda Militar y de Policía		
Dirección	KR 79 B NO 46 SUR 70 BQ H AP 519 CONJUNTO CASABLANCA 33		
Barrio	Pastrana		
Ciudad	Bogotá D.C.		
Departamento	Cundinamarca		
Propietario	MARIA LUZ GUTIERREZ GOMEZ		

MIEMBROS DE LA LONJA DE BOGOTÁ - Dirección: Calle 151 #18A-34 OF. 505 Edificio San Telmo - Cedritos; PBX: 6019159007 Ext. 101
Página web: www.losrosales.com Email: contacto@losrosales.com
Bogotá D.C.-COLOMBIA



AVALÚOS - CONSTRUCTORA - INTERVENTORIA

Bogotá D.C.,

Señor(es):

Caja Promotora de Vivienda Militar y de Policía

Avalúo solicitado por: BRAYAN ALDEMAR PEDREROS GUTIERREZ

Ciudad

Apreciado(s) Señor(es)

Atendiendo su amable solicitud, adjunto a la presente le estamos enviando el informe de Valuación correspondiente al Valor de Mercado del bien inmueble de propiedad de **MARIA LUZ GUTIERREZ GOMEZ** ubicado en la KR 79 B NO 46 SUR 70 BQ H AP 519 CONJUNTO CASABLANCA 33 Pastrana, de la ciudad de Bogotá D.C..

El Valor de Mercado ha sido elaborado con fundamento en las Normas Internacionales de Valuación (IVS), bajo el principio de Mayor y Mejor Uso del predio, con la más estricta independencia, objetividad e imparcialidad, y libre de intereses personales.

Según los criterios analizados, nuestro Avalúo arrojó un valor de \$146,354,000.00 pesos m/cte (Ciento cuarenta y seis millones trescientos cincuenta y cuatro mil).

Atentamente,

Los Rosales Constructora Inmobiliaria S.A.S.


LIQUIDACIÓN

VALOR COMERCIAL

Tipo de Área	Descripción	Área	Unidad	Valor unitario	%	Valor total
Area Privada	apartamento	56.29	M2	\$2,600,000.00	100.00%	\$146,354,000.00
TOTALES					100%	\$146,354,000.00

Valor en letras
Ciento cuarenta y seis millones trescientos cincuenta y cuatro mil Pesos Colombianos

Perito actuante


cc. 91.528.506

GERMAN ANDRES SANDOVAL NUÑEZ
RAA Nro: AVAL-91528506
C.C: 91528506

VALORES/TIPO DE AREA.			INFORMACIÓN UVR	
	Terreno	Construcción	Valor UVR	1
Integral	0	0	Valor del avalúo en UVR	146,354,000.00
Proporcional	0	0	Valor asegurable	0
% valor proporcional		100	Tiempo esperado comercialización	
Calificación garantía				
Observación calificación				
Observación	<p>El predio se encuentra al interior del casco urbano de la ciudad de Bogotá D.C., en la localidad Kennedy al sur de la ciudad, sobre vía pavimentada, con amoblamiento urbano acorde a su estratificación socioeconómica; goza de servicios domiciliario y se encuentra en buen estado de conservación.</p> <p>La información fue tomada de los documentos jurídicos suministrados.</p> <p>Los parqueaderos se asignan mediante sorteos de parte de la coopropiedad.</p> <p>Vecindario con buen amueblamiento urbano, vías pavimentadas en concreto flexible y vías peatonales en concreto, en buen estado, sin impacto ambiental negativo evidente en el momento de la visita.</p> <p>Escritura: 4854, Fecha escritura: 29/12/1981, Notaría escritura: 18, Ciudad escritura: Bogotá D.C., Administración: 65000, Total unidades: 800, Condiciones: Solo construcción, Nro. Pisos: 5, Portería: Si, Horario vigilancia: 24 horas, Tanque: Si, Cancha: Si, Zonas verdes: Si, Shut: Si, Garaje visitante: Si</p>			

Apartamento. Consta de: sala: 1, Comedor: 1, Cocina: Integral, Baño social: 1, Habitaciones: 3, Closet: 2, Zona ropas: 1

El predio cuenta con buena iluminación y ventilación, con distribución agradable y funcional; cuenta con todos los requisitos necesarios para su habitabilidad.

GENERAL					
Código	LRCAJA-1013590231	Propósito	Modelo 8-14	Tipo avalúo	valor comercial
Datos del dirigido a:					
Dirigido A	Caja Promotora de Vivienda Militar y de Policía				
Tipo identificación	NIT.	Documento	NIT 860021967-7	Email	
Datos del solicitante:					
Solicitante	BRAYAN ALDEMAR PEDREROS GUTIERREZ				
Tipo identificación	C.C.	Documento	1013590231	Teléfono	3227012707
Email	brayan.pedrerros@correo.policia.gov.co				
Datos del propietario:					
Propietario	MARIA LUZ GUTIERREZ GOMEZ				
Tipo identificación	C.C.	Documento	51585997	Email	
Datos del inmueble objeto de avalúo:					
Dirección	KR 79 B NO 46 SUR 70 BQ H AP 519 CONJUNTO CASABLANCA 33				
Conjunto	CONJUNTO CASABLANCA 33				
Ciudad	Bogotá D.C.	Departamento	Cundinamarca	Estrato	3
Sector	Urbano	Barrio	Pastrana	Condiciones PH	Construcción
Tipo Inmueble	Apartamento	Tipo subsidio	N/A	Sometido a PH	Si
Observación	El predio se encuentra al interior del casco urbano de la ciudad de Bogotá D.C., en la localidad Kennedy al sur de la ciudad, sobre vía pavimentada, con amoblamiento urbano acorde a su estratificación socioeconómica; goza de servicios domiciliario y se encuentra en buen estado de conservación.				

CARACTERISTICAS GENERALES

Uso actual	Vivienda	Piso inmueble	5																										
Clase inmueble	Multifamiliar	Otro		Método evaluación	MERCADO																								
Justificación de Metodología	Para la elaboración del presente avalúo, se ha tenido en cuenta la Resolución 620 de 2008 del IGAC, el Decreto 1420 de 1998. MÉTODO DE COMPARACIÓN O DE MERCADO: Es la técnica valuatoria que busca establecer el valor comercial del bien, a partir del estudio de las ofertas o transacciones recientes, de bienes semejantes y comparables al del objeto de avalúo. Tales ofertas o transacciones deberán ser clasificadas, analizadas e interpretadas para llegar a la estimación del valor comercial. Se complementa con método de homogeneización de factores. Las ofertas que se toman para realizar el presente avalúo son del mismo sector y aledaños, comparables al inmueble objeto de avalúo.																												
<table><tr><th>ÁREAS JURÍDICAS</th><th>UND</th><th>VALOR</th></tr><tr><td>AREA CONSTRUIDA</td><td>M2</td><td></td></tr><tr><td>AREA PRIVADA</td><td>M2</td><td>56.30</td></tr><tr><td>AREA LIBRE PRIVADA</td><td>M2</td><td>0</td></tr><tr><td>AREA LIBRE COMUN</td><td>M2</td><td>0</td></tr></table>			ÁREAS JURÍDICAS	UND	VALOR	AREA CONSTRUIDA	M2		AREA PRIVADA	M2	56.30	AREA LIBRE PRIVADA	M2	0	AREA LIBRE COMUN	M2	0	<table><tr><th>ÁREAS CATASTRAL</th><th>UND</th><th>VALOR</th></tr><tr><td>AREA</td><td>M2</td><td>56.30</td></tr><tr><td>AVALUO CATASTRAL 2022</td><td>PESOS</td><td>86.485,000</td></tr></table>			ÁREAS CATASTRAL	UND	VALOR	AREA	M2	56.30	AVALUO CATASTRAL 2022	PESOS	86.485,000
ÁREAS JURÍDICAS	UND	VALOR																											
AREA CONSTRUIDA	M2																												
AREA PRIVADA	M2	56.30																											
AREA LIBRE PRIVADA	M2	0																											
AREA LIBRE COMUN	M2	0																											
ÁREAS CATASTRAL	UND	VALOR																											
AREA	M2	56.30																											
AVALUO CATASTRAL 2022	PESOS	86.485,000																											
<table><tr><th>ÁREAS MEDIDAS EN VISITA</th><th>UND</th><th>VALOR</th></tr><tr><td>AREA PRIVADA MEDIDA</td><td>M2</td><td>56.30</td></tr><tr><td>AREA LIBRE MEDIDA</td><td>M2</td><td>0</td></tr></table>			ÁREAS MEDIDAS EN VISITA	UND	VALOR	AREA PRIVADA MEDIDA	M2	56.30	AREA LIBRE MEDIDA	M2	0	<table><tr><th>ÁREAS VALORADAS</th><th>UND</th><th>VALOR</th></tr><tr><td>AREA PRIVADA VALORADA</td><td>M2</td><td>57</td></tr><tr><td>AREA LIBRE PRIVADA</td><td>M2</td><td>0</td></tr></table>			ÁREAS VALORADAS	UND	VALOR	AREA PRIVADA VALORADA	M2	57	AREA LIBRE PRIVADA	M2	0						
ÁREAS MEDIDAS EN VISITA	UND	VALOR																											
AREA PRIVADA MEDIDA	M2	56.30																											
AREA LIBRE MEDIDA	M2	0																											
ÁREAS VALORADAS	UND	VALOR																											
AREA PRIVADA VALORADA	M2	57																											
AREA LIBRE PRIVADA	M2	0																											
Perspectivas de valoración	De acuerdo a las condiciones del sector y a la dinámica de mercado del mismo, se consideran perspectivas de valoración medias																												
Actualidad edificadora	No se observó actividad edificadora en su entorno inmediato.																												
Comportamiento Oferta y Demanda	Del análisis del segmento del mercado relativo a los inmuebles comparables con el que se valora se deduce que la oferta en la zona es media, y se considera que la demanda es media.																												
Reglamentación urbanística:	Sometido a propiedad horizontal, cumpliendo el decreto 555 del 29 de diciembre de 2021de Bogotá mediante el cual se implementa el plan de ordenamiento territorial.																												

INFORMACIÓN JURÍDICA

ESCRITURAS

Nro. escritura	Tipo	Fecha	Notaria	Ciudad
3054	EscrituraDePropiedad	12/12/2017	57	Bogotá D.C.

MATRÍCULAS

Nro. Matrícula	Fecha	Chip	Coeficiente	Cédula catastral	Detalle
50S-649599	09/10/2022	AAA0046RYFZ	0.13%		Apartamento

Observación La información fue tomada de los documentos jurídicos suministrados.

GARAJES Y DEPOSITOS

Observación Los parqueaderos se asignan mediante sorteos de parte de la coopropiedad.

DEL ENTORNO

SERVICIOS PÚBLICOS

	Sector	Inmueble
Energía	SI	SI
Acueducto	SI	SI
Alcantarillado	SI	SI
Gas	SI	SI

AMOBILIAMIENTO URBANO

	Sector
Alumbrado	SI
Arborizacion	SI
Alamedas	SI
Ciclo rutas	SI

CARACTERÍSTICAS

Uso predominante	Residencial	Área de actividad	Residencial.	Demanda / Interés	Media
Estrato	3	Barrio legal	Si	Topografía	Plana
Transporte	Bueno	Condiciones de salubridad	Bueno		

EQUIPAMIENTO

VIAS, ANDENES Y SARDINELES

	Nivel	Nivel Distancia		Sector	Conservación
Zonas recreativas	Bueno	0-100	Andenes	SI	Bueno
Áreas verdes	Bueno	0-100	Sardineles	SI	Bueno
Estacionamiento	Bueno	0-100	Vías pavimentadas	SI	Bueno
Asistencial	Bueno	mas de 500	Tipo de vía	calzada doble, doble via, en asfalto con andenes.	
Escolar	Bueno	mas de 500			
Comercial	Bueno	300-400			

IMPACTO AMBIENTAL

Aire	NO	Basura	NO	Inseguridad	NO
Ruido	NO	Aguas	NO	Otro	NO

Observación: Vecindario con buen amueblamiento urbano, vías pavimentadas en concreto flexible y vías peatonales en concreto, en buen estado, sin impacto ambiental negativo evidente en el momento de la visita.

PROPIEDAD HORIZONTAL

Escritura de Propiedad Horizontal	4854		Fecha escritura	29/12/1981	
Notaria escritura	18		Ciudad escritura	Bogotá D.C.	
Valor administración	65000	Total unidades	800	Terraza comunal	No
Condiciones	Solo construcción	# Pisos edificio	5	Porteria	Si
Horario vigilancia	24 horas	Tanque	Si	Cancha	Si
Zonas verdes	Si	Shut	Si	Citófono	No
Aire acondicionado	No	Teatrino	No	Sauna	No
Club	No	Bomba eyectora	No	Gimnasio	No

Bicicletero	No	Garaje visitante	Si	Golfito	No
Calefacción	No	Planta eléctrica	No	Jardín infantil	No
Piscinas	No	Ascensores	No	#Ascensores	
#Sotanos					
Observación	Escritura: 4854, Fecha escritura: 29/12/1981, Notaría escritura: 18, Ciudad escritura: Bogotá D.C., Administración: 65000, Total unidades: 800, Condiciones: Solo construcción, Nro. Pisos: 5, Portería: Si, Horario vigilancia: 24 horas, Tanque: Si, Cancha: Si, Zonas verdes: Si, Shut: Si, Garaje visitante: Si				

ESTRUCTURA					
Estado de la conservación	Bueno	Estructura	Tradicional	Estructura reforzada	SI
Material construcción	Ladrillo	Tipo estructura	Mampostería Confinada		
Daños por Sismos		Ajustes sismos resistentes	SI	Cubierta	teja de fibrocemento
Fachada	concreto texturizado	Ancho fachada	Mayor 9 metros	Irregularidad planta	No
Irregularidad altura	No	Tipología vivienda	Edificio en Altura - Piso en bloque aislado	Otro tipología vivienda	
Año construcción	1982	Edad Inmueble	40 años	Vida útil	100
Estado construcción	Usada	%Avance			
Observación	Estructura en aparente buen estado de conservación, en la visita no se evidencian daños que afecten activamente la propiedad.				

DEPENDENCIAS					
INFORMACIÓN DEPENDENCIAS					
Sala	1	Comedor	1	Cocina	Integral
Baños Sociales	1	Patio interior	0	Habitaciones	3
Closet	2	Baños privados	0	Estar	0
Bodega	0	Estudio	0	Cuarto servicio	0
Baños servicio	0	Zona ropas	1	Local	0
Balcón	0	Jardin	0	Zona verde	0

Oficina	0	Ventilación		Iluminación	
Observación	Apartamento. Consta de: sala: 1, Comedor: 1, Cocina: Integral, Baño social: 1, Habitaciones: 3, Closet: 2, Zona ropas: 1				

ACABADOS

	Sala	Comedor	Cocina	Baño	Piso	Techo	Muro	Carpintería
Calidad	Normal	Normal	Normal	Normal	Normal	Normal	Normal	Normal
Estado	Bueno.	Bueno.	Bueno.	Bueno.	Bueno.	Bueno.	Bueno.	Bueno.
Observación	El predio cuenta con buena iluminación y ventilación, con distribución agradable y funcional; cuenta con todos los requisitos necesarios para su habitabilidad.							

UBICACIÓN GEOGRÁFICA

Dirección: KR 79 B NO 46 SUR 70 BQ H AP 519 CONJUNTO CASABLANCA 33 | Pastrana | Bogotá D.C. | Cundinamarca



LATITUD

MAGNA SIRGAS: 4.617075649557181
GEOGRAFICAS : 4° 37' 1.473''

LONGITUD

MAGNA SIRGAS: -74.16778084753874
GEOGRAFICAS : 74° 10' 4.0116''

MERCADO

#	DIRECCION	# PISO	VALOR VENTA	NEG	VALOR DEPURADO	# GARAJE	VALOR UNIDAD GARAJE	# DEPOSITO Y OTROS	VALOR DEPOSITO Y OTROS	VALOR M2	TELEFONO
1	Casa Blanca	5	\$145,000,000	.97	\$140,650,000	0	\$0	0	\$0	\$2,425,000.00	3215971591
2	Casa Blanca	5	\$155,000,000	.97	\$150,350,000	0	\$0	0	\$0	\$2,464,754.10	3108660379
3	Casa Blanca	2	\$165,000,000	.97	\$160,050,000	0	\$0	0	\$0	\$2,807,894.74	3115088027
4	Casa Blanca	1	\$140,000,000	.97	\$135,800,000	0	\$0	0	\$0	\$2,802,311.18	3002250506
5	Casa Blanca	3	\$155,000,000	.97	\$150,350,000	0	\$0	0	\$0	\$3,007,000.00	3138680619
Del inmueble		5		.	.	0		0			

#	EDAD	AREA CONSTRUIDA	AREA PRIVADA	FACTOR ACABADOS	FACTOR EDAD	FACTOR PISO	FACTOR TAMANO	FACTOR UBICACION	FACTOR HOMOLOGACION	RESULTADOS
1	40	58	58	1.0	1.0	1.0	1.0	1.0	1	\$2,425,000.00
2	40	61	61	1.0	1.0	1.0	1.0	1.0	1	\$2,464,754.10
3	40	57	57	1.0	1.0	.94	1.0	1.0	0.94	\$2,639,421.06
4	40	48.46	48.46	1.0	1.0	.94	1.0	1.0	0.94	\$2,634,172.51
5	40	50	50	1.0	1.0	.98	1.0	.95	0.93	\$2,799,517.00
	40 años									
									PROMEDIO	\$2,592,572.93
									DESV. STANDAR	\$150,971.41
									COEF. VARIACION	5.82%

VALOR MÁXIMO	POR Mt2	\$2,743,544.34	TOTAL	\$154,434,110.85
VALOR MÍNIMO	POR Mt2	\$2,441,601.53	TOTAL	\$137,437,750.06
VALOR TOTAL	\$146,354,000.00			

Observaciones:				
El inmueble fue comparado con predios similares, solo se aplico factor por altura (piso), y por acabados				
Enlaces:				
1- https://incarsiz.com.co/inmueble/apartamento-en-venta/casa-blanca/bogota/7338080	2- https://incarsiz.com.co/inmueble/apartamento-en-venta/casa-blanca/bogota/6720175	3- https://incarsiz.com.co/inmueble/apartamento-en-venta/ciudad-kennedy-central/bogota/7615678	4- https://incarsiz.com.co/inmueble/apartamento-en-venta/kennedy/bogota/7356093	5- https://incarsiz.com.co/inmueble/apartamento-en-venta/kennedy-central/bogota/7458579

FOTOS

Vía frente al inmueble



Entorno



Contador de Energia



Contador de Agua



Contador de Gas



Contador de Gas



Fachada del Inmueble



Nomenclatura del Conjunto



FOTOS

Sala Comedor



Sala Comedor



Comedor



Comedor



Cocina




Cocina



Habitación 1



Closet 1



FOTOS

Habitación 2



Habitación 2



Habitación 3



Baño Social 1




Baño Social 1



Baño Social 1



Detalle de acabados



Garajes Comunes-CJ



FOTOS

Escalera común - CJ



Salón Social-CJ



Juegos Infantiles-CJ



Juegos Infantiles-CJ



CONSIDERACIONES FINALES PARA EL INFORME DE AVALÚO

VOCABULARIO: PRECIO: Es un término que se utiliza para la cuantía que se solicita, ofrece o paga por un bien o servicio. El precio de venta es un hecho histórico. **COSTO:** es el precio pagado por los bienes y servicios o la cantidad exigida para crear o producir el bien o el servicio. **MERCADO:** un mercado es el entorno en el que se comercializan bienes y servicios entre compradores y vendedores a través de un mecanismo de precios. ----- **AVALÚO:** Es el estudio o proceso mediante el cual se estima y documenta el valor de un bien o bien inmueble, servicio, actividad, cosa u objeto, de acuerdo a la apreciación personal expresada por un profesional que cuenta con los conocimientos técnicos, aplique normas y procedimientos generalmente aceptados en esta especialidad. ----- **VALOR COMERCIAL:** Es el precio más probable en que se podría comercializar un bien, en las circunstancias prevalecientes a la fecha del avalúo, en un plazo razonable de exposición, en una transacción llevada a cabo entre un oferente y un demandante libre de presiones, bien informados. ----- **METODOLOGÍA UTILIZADA:**

1. Enfoque de comparación de mercado: a-) **Método de comparación o de mercado:** Es la técnica valuatoria que busca establecer el valor comercial del bien, a partir del estudio de las ofertas o transacciones recientes, de bienes semejantes y comparables al del objeto de avalúo. Tales ofertas o transacciones deberán ser clasificadas, analizadas e interpretadas para llegar a la estimación del valor comercial. ----- b-) **Método de homogeneización por factores:** Se utiliza la homogeneización u homologación de los datos por medio de factores y/o criterios que deben ser establecidos, sustentados y revelados por el valuador en el informe valuatorio y en la memoria de cálculos, para hacer comparable el valor de los inmuebles de la muestra, al reconocer las características superiores o inferiores a las de inmueble tipo u objeto de valuación.

2. Enfoque de renta: a-) **Método de Capitalización de Rentas:** Es la técnica valuatoria que busca establecer el valor comercial de un bien, a partir de las rentas o ingresos que se puedan obtener del mismo bien, o inmuebles semejantes y comparables por sus características físicas, de uso y ubicación, trayendo a valor presente la suma de los probables ingresos o rentas generadas en la vida remanente del bien objeto de avalúo, con una tasa de capitalización o interés.

3. Enfoque de costo: a-) **Método de costo de reposición:** Es el que busca establecer el valor comercial del bien objeto de avalúo a partir de estimar el costo total de la construcción a precios de hoy, un bien semejante al del objeto de avalúo, y restarle la depreciación acumulada. Al valor así obtenido se le debe adicionar el valor correspondiente al terreno. ----- b-) **Método o técnica Residual:** Es el que busca establecer el valor comercial del bien, normalmente para el terreno, a partir de estimar el monto total de las ventas de un proyecto de construcción, acorde con la reglamentación urbanística vigente y de conformidad con el mercado del bien final vendible, en el terreno objeto de avalúo. Este método (técnica) debe desarrollarse bajo el principio de mayor y mejor uso.

DECLARACION DE CUMPLIMIENTO

El valuador confirma que: el informe de valuación es confidencial para las partes, hacia quien está dirigido o sus asesores profesionales, para el propósito específico del encargo; no se acepta ninguna responsabilidad ante ninguna tercera parte, y el valuador no acepta ninguna responsabilidad por la utilización inadecuada del informe. Se prohíbe la publicación del informe en todo o en parte, o cualquier referencia al mismo, o a las cifras de valuación contenidas en él, o los nombres y afiliación profesional de los valuadores, sin el consentimiento escrito del Valuador. ---- **El profesional que firma** declara que no tiene hoy, ni espera tener en el futuro, interés en la propiedad valorada; ni participación en los usos que se hagan del avalúo, ni con las personas que participen en la operación. Ha inspeccionado el inmueble personalmente y/o su equipo de trabajo con RAA vigente, y la información es la observada; los inconvenientes y limitaciones que pueda tener el bien y su vecindario, están mencionados. Además, se mantendrá un nivel de confidencialidad, acorde a las exigencias de **Los Rosales Constructora Inmobiliaria S.A.S.** ----No es responsabilidad del valuador, el uso de este

informe, para un fin distinto al que fue solicitado. --- **La valuación se llevó a cabo conforme a un código de ética** y normas de conducta. El Valuador ha cumplido los requisitos de formación de su profesión. Se adjunta el registro RAA de evaluador en el presente informe. Las descripciones de hechos presentadas en el informe son correctas hasta donde el Valuador alcanza a conocer. Los análisis y resultados solamente se ven restringidos por las hipótesis y condiciones restrictivas que se describen en el informe.

CONDICIONANTES Y SALVEDADE AL AVALÚO

Para la elaboración del presente avalúo, se ha tenido en cuenta la **Resolución 620, del 23/09/2008, del IGAC**; por la cual se establece la metodología para la realización de los avalúos ordenados por la **Ley 388 de 1.997**.---Conforme a lo determinado en el **Art. 14 del Dcto. 1420 de 1998**; la compañía valuadora así como el valuador no serán responsables de la veracidad de la información urbanística que afecte o haya afectado el inmueble objeto del predio en el momento de la realización del avalúo. El evaluador deberá dejar consignadas las inconsistencias que observe. --- **La compañía valuadora** así como el valuador no serán responsables de la veracidad de la información y ubicación del bien recibido del solicitante; los antecedentes de propiedad asentados en el presente Avalúo es la contenida en la documentación oficial proporcionada por el solicitante del propio Avalúo y/o propietario del bien a valorar y/o entidad pública o privada solicitante del avalúo, la cual asumimos como correcta y se recibe de buena fe. Entre ella, podemos mencionar la escritura de propiedad o propiedad horizontal, certificado de libertad y tradición, entre otros. --- **El presente Avalúo es de USO exclusivo del(os) solicitante(s)** para el destino o propósito expresado en el mismo, por lo que no podrá ser utilizado para fines distintos. --- **La presente tasación no constituye un dictamen estructural, de cimentación, de hidrología, de suelos, de sismología**, o de cualquier otra rama de la ingeniería civil o la arquitectura, por lo tanto, no puede ser utilizado para fines relacionados con esas ramas ni se asume responsabilidad por vicios ocultos u otras características del inmueble que no puedan ser apreciadas en una visita normal de inspección física para efectos de tasación. Incluso cuando se aprecien algunas características que puedan constituir anomalías con respecto al estado de conservación normal -según la vida útil consumida- de un inmueble o a su estructura, el valuador no asume mayor responsabilidad que así indicarlo cuando son detectadas, ya que aunque se presenten estados de conservación malos o ruinosos, es obligación del perito realizar la tasación según los criterios y normas vigentes y aplicables según el propósito del mismo. -- **No se han tenido** en cuenta en la elaboración del presente informe, posibles contingencias o afectaciones de orden jurídico, tales como: Titulación, Modos de Adquisición de Dominio, limitaciones de dominio, Contratos de Tenencia, Demandas Pendientes y en general cualquier asunto de carácter legal. El valor asignado se entiende como valor presente del inmueble tal y como se encontraba al momento de efectuar la visita de inspección. **Por tales motivos, el presente avalúo, no representa en ninguno de los casos un estudio de títulos.** --- Los valores comerciales asignados a los inmuebles, tienen que ver directamente con el área determinada en los documentos públicos suministrados por el interesado y/o áreas susceptibles de legalizar de acuerdo a la normatividad aplicable. --**Vigencia del avalúo: decretos 1420/1998 y 422/2000**, expedidos por el Ministerio de Hacienda y Crédito Público y ministerio de Desarrollo Económico, el presente avalúo tiene una **vigencia de un año**, contado desde la fecha expedición, siempre y cuando las condiciones físicas, intrínsecas, extrínsecas y normativas del inmueble valuado, no sufran cambios significativos, así como tampoco se presenten variaciones representativas del mercado inmobiliario comparable. Por otra parte, el **Decreto 145/2000**, "por medio del cual se establecen las condiciones de los créditos de vivienda individual a largo plazo, el avalúo practicado para tal fin, debe encontrarse dentro de los **seis (6) meses** anteriores al otorgamiento del crédito" --- **FAVORABILIDAD:** La finalidad de un proceso valuatorio, es dar valor comercial, valor de reposición, valor razonable, entre otros, por tal motivo cuando se da un concepto de favorabilidad, este está sujeto al cumplimiento de las políticas exigidas por la entidad a la que se le está dirigiendo el avalúo, la cual establece los requisitos para dar un concepto, de acuerdo a los requerimientos internos de dicha entidad. La favorabilidad es un concepto independiente al valor del avalúo, el cual no se afecta por dicho concepto. NO es responsabilidad del perito y/o de Los Rosales dicho concepto, el cual se aporta de buena fe, es responsabilidad de a quien se dirige el avalúo verificar de acuerdo a sus políticas.

FINAL DEL INFORME AVALÚO LRCAJA-1013590231



PIN de Validación: b1280ac5



<https://www.raa.org.co>



Corporación Autorregulador Nacional de Avaluadores - ANA

NIT: 900796614-2

Entidad Reconocida de Autorregulación mediante la Resolución 20910 de 2016 de la Superintendencia de Industria y Comercio

El señor(a) GERMAN ANDRES SANDOVAL NUÑEZ, identificado(a) con la Cédula de ciudadanía No. 91528506, se encuentra inscrito(a) en el Registro Abierto de Avaluadores, desde el 26 de Abril de 2018 y se le ha asignado el número de avaluador AVAL-91528506.

Al momento de expedición de este certificado el registro del señor(a) GERMAN ANDRES SANDOVAL NUÑEZ se encuentra **Activo** y se encuentra inscrito en las siguientes categorías y alcances:

Categoría 1 Inmuebles Urbanos

Alcance

- Casas, apartamentos, edificios, oficinas, locales comerciales, terrenos y bodegas situados total o parcialmente en áreas urbanas, lotes no clasificados en la estructura ecológica principal, lotes en suelo de expansión con plan parcial adoptado.

Fecha de inscripción
26 Abr 2018

Regimen
Régimen de Transición

Fecha de actualización
12 Oct 2020

Regimen
Régimen Académico

Categoría 2 Inmuebles Rurales

Alcance

- Terrenos rurales con o sin construcciones, como viviendas, edificios, establos, galpones, cercas, sistemas de riego, drenaje, vías, adecuación de suelos, pozos, cultivos, plantaciones, lotes en suelo de expansión sin plan parcial adoptado, lotes para el aprovechamiento agropecuario y demás infraestructura de explotación situados totalmente en áreas rurales.

Fecha de inscripción
26 Abr 2018

Regimen
Régimen de Transición

Fecha de actualización
12 Oct 2020

Regimen
Régimen Académico

Categoría 3 Recursos Naturales y Suelos de Protección

Alcance

- Bienes ambientales, minas, yacimientos y explotaciones minerales. Lotes incluidos en la estructura ecológica principal, lotes definidos o contemplados en el Código de recursos Naturales Renovables y daños ambientales.

Fecha de inscripción
15 Oct 2020

Regimen
Régimen Académico



PIN de Validación: b1280ac5



Categoría 4 Obras de Infraestructura

Alcance

- Estructuras especiales para proceso, puentes, túneles, acueductos y conducciones, presas, aeropuertos, muelles y demás construcciones civiles de infraestructura similar.

Fecha de inscripción
15 Oct 2020

Regimen
Régimen Académico

Categoría 5 Edificaciones de Conservación Arqueológica y Monumentos Históricos

Alcance

- Edificaciones de conservación arquitectónica y monumentos históricos.

Fecha de inscripción
15 Oct 2020

Regimen
Régimen Académico

Categoría 6 Inmuebles Especiales

Alcance

- Incluye centros comerciales, hoteles, colegios, hospitales, clínicas y avance de obras. Incluye todos los inmuebles que no se clasifiquen dentro de los numerales anteriores.

Fecha de inscripción
15 Oct 2020

Regimen
Régimen Académico

Categoría 7 Maquinaria Fija, Equipos y Maquinaria Móvil

Alcance

- Equipos eléctricos y mecánicos de uso en la industria, motores, subestaciones de planta, tableros eléctricos, equipos de generación, subestaciones de transmisión y distribución, equipos e infraestructura de transmisión y distribución, maquinaria de construcción, movimiento de tierra, y maquinaria para producción y proceso. Equipos de cómputo: Microcomputadores, impresoras, monitores, módems y otros accesorios de estos equipos, redes, main frames, periféricos especiales y otros equipos accesorios de estos. Equipos de telefonía, electromedicina y radiocomunicación. Transporte Automotor: vehículos de transporte terrestre como automóviles, camperos, camiones, buses, tractores, camiones y remolques, motocicletas, motociclos, mototriciclos, cuatrimotos, bicicletas y similares.

Fecha de inscripción
26 Abr 2018

Regimen
Régimen de Transición

Fecha de actualización
12 Oct 2020

Regimen
Régimen Académico



PIN de Validación: b1280ac5



Categoría 8 Maquinaria y Equipos Especiales

Alcance

- Naves, aeronaves, trenes, locomotoras, vagones, teleféricos y cualquier medio de transporte diferente del automotor descrito en la clase anterior.

Fecha de inscripción
15 Oct 2020

Regimen
Régimen Académico

Categoría 9 Obras de Arte, Orfebrería, Patrimoniales y Similares

Alcance

- Arte, joyas, orfebrería, artesanías, muebles con valor histórico, cultural, arqueológico, palenteológico y similares.

Fecha de inscripción
15 Oct 2020

Regimen
Régimen Académico

Categoría 10 Semovientes y Animales

Alcance

- Semovientes, animales y muebles no clasificados en otra especialidad.

Fecha de inscripción
15 Oct 2020

Regimen
Régimen Académico

Categoría 11 Activos Operacionales y Establecimientos de Comercio

Alcance

- Revalorización de activos, inventarios, materia prima, producto en proceso y producto terminado. Establecimientos de comercio.

Fecha de inscripción
15 Oct 2020

Regimen
Régimen Académico

Categoría 12 Intangibles

Alcance

- Marcas, patentes, secretos empresariales, derechos autor, nombres comerciales, derechos deportivos, espectro radioeléctrico, fondo de comercio, prima comercial y otros similares.



PIN de Validación: b1280ac5



Fecha de inscripción
15 Oct 2020

Regimen
Régimen Académico

Categoría 13 Intangibles Especiales

Alcance

- Daño emergente, lucro cesante, daño moral, servidumbres, derechos herenciales y litigiosos y demás derechos de indemnización o cálculos compensatorios y cualquier otro derecho no contemplado en las clases anteriores.

Fecha de inscripción
15 Oct 2020

Regimen
Régimen Académico

Adicionalmente, ha inscrito las siguientes certificaciones de calidad de personas (Norma ISO 17024) y experiencia:

- Certificación expedida por Registro Nacional de Avaluadores R.N.A, en la categoría Inmuebles Urbanos con el Código URB-0162, vigente desde el 01 de Agosto de 2015 hasta el 31 de Agosto de 2019, inscrito en el Registro Abierto de Avaluadores, en la fecha que se refleja en el anterior cuadro.
- Certificación expedida por Registro Nacional de Avaluadores R.N.A, en la categoría Inmuebles Rurales con el Código RUR-0113, vigente desde el 01 de Agosto de 2015 hasta el 31 de Agosto de 2019, inscrito en el Registro Abierto de Avaluadores, en la fecha que se refleja en el anterior cuadro.
- Certificación expedida por Registro Nacional de Avaluadores R.N.A, en la categoría Maquinaria Fija, Equipos y Maquinaria Móvil con el Código MYE-0018, vigente desde el 01 de Diciembre de 2015 hasta el 31 de Agosto de 2019, inscrito en el Registro Abierto de Avaluadores, en la fecha que se refleja en el anterior cuadro.

NOTA: LA FECHA DE VIGENCIA DE LOS DOCUMENTOS ACÁ RELACIONADOS, ES INDEPENDIENTE DE LA VIGENCIA DE ESTE CERTIFICADO Y DIFERENTE DE LA VIGENCIA DE INSCRIPCIÓN EN EL RAA

Los datos de contacto del Avaluador son:

Ciudad: BOGOTÁ, BOGOTÁ DC

Dirección: CARRERA 108 # 70F - 47

Teléfono: 3142813371

Correo Electrónico: valoracionmaquinariasq@gmail.com

Títulos Académicos, Certificados de Aptitud Ocupacional y otros programas de formación:

Técnico Laboral por Competencias en Avalúos- EDUAMERICA Centro de Estudios Técnicos y Empresariales



PIN de Validación: b1280ac5



<https://www.raa.org.co>



Que revisados los archivos de antecedentes del Tribunal Disciplinario de la ERA Corporación Autorregulador Nacional de Avaluadores - ANA; no aparece sanción disciplinaria alguna contra el(la) señor(a) GERMAN ANDRES SANDOVAL NUÑEZ, identificado(a) con la Cédula de ciudadanía No. 91528506.

El(la) señor(a) GERMAN ANDRES SANDOVAL NUÑEZ se encuentra al día con el pago sus derechos de registro, así como con la cuota de autorregulación con Corporación Autorregulador Nacional de Avaluadores - ANA.

Con el fin de que el destinatario pueda verificar este certificado se le asignó el siguiente código de QR, y puede escanearlo con un dispositivo móvil u otro dispositivo lector con acceso a internet, descargando previamente una aplicación de digitalización de código QR que son gratuitas. La verificación también puede efectuarse ingresando el PIN directamente en la página de RAA <http://www.raa.org.co>. Cualquier inconsistencia entre la información acá contenida y la que reporte la verificación con el código debe ser inmediatamente reportada a Corporación Autorregulador Nacional de Avaluadores - ANA.



PIN DE VALIDACIÓN

b1280ac5

El presente certificado se expide en la República de Colombia de conformidad con la información que reposa en el Registro Abierto de Avaluadores RAA., a los seis (06) días del mes de Octubre del 2022 y tiene vigencia de 30 días calendario, contados a partir de la fecha de expedición.

Firma: _____

Alexandra Suarez
Representante Legal