


**INFORME DE AVALUO LRCAJA-77097310**
**RESUMEN EJECUTIVO**

CLIENTE	CLEIDERMAN ALMARALES
NIT / C.C CLIENTE	77097310
DIRECCIÓN	CARRERA 107A # 130 D-28
SECTOR	Urbano Estrato 2
BARRIO	AURES II
CIUDAD	Bogotá D.C.
DEPARTAMENTO	Cundinamarca
PROPOSITO	Modelo 8-14
TIPO AVALUO	valor comercial
VALUADOR	ANA MARIA ESCOBAR GAFARO
IDENTIFICACIÓN	63537208

**ANTECEDENTES**

FECHA VISITA	04/10/2022
FECHA INFORME	
DIRIGIDO A	Caja Promotora de Vivienda Militar y de Policía
EDAD (AÑOS)	31 años
REMODELADO	
OCUPANTE	Arrendatario
TIPO DE INMUEBLE	Casa
USO ACTUAL	Vivienda

**ASPECTOS JURIDICOS**

PROPIETARIO	GUIZA VASQUES JUVENAL				
NUM.	1574 EscrituraDe	NOTARIA	59	FECHA	13/08/2012
ESCRITURA	Propiedad				
CIUDAD	Bogotá D.C.	DEPTO		Cundinamarca	
ESCRITURA					
CEDULA	Sin Información				
CATASTRAL					
CHIP	AAA0129YLNx				
LICENCIA DE CONSTRUCCIÓN					
NOMBRE DEL CONJUNTO	URBANIZACION AURES II				
VALOR ADMINISTRACIÓN	No Tiene	MENSUALIDAD		VRxM2	

M. INMOB.	Nº
CASA	50N-20079455

**OBSERVACIONES GENERALES**

El inmueble objeto de avalúo se trata de un CASA localizado en la CARRERA 107A # 130 D-28, URBANIZACION AURES II en el barrio AURES II, Localidad SUBA de la ciudad de Bogotá. El inmueble se encuentra distribuido en dos niveles. PRIMER NIVEL: sala, escalera, comedor, cocina, baño social, zona de ropas y alcoba. SEGUNDO NIVEL: Escalera, tres alcobas y un baño social.

**DEPENDENCIAS**

Sala	1	Estudio	0	Alcobas	4
Comedor	1	Estar	0	B. priv	0
Cocina	Semilnt	AlcServ.	0	Terraza	
Zropa	1	BServ	2	Jardín	0
Patio	0	Bsocial	2	Balcón	0

**ACABADOS**

DETALLE	CALIDAD	ESTADO
Sala	Normal	Bueno.
Comedor	Normal	Bueno.
Cocina	Normal	Bueno.
Baño	Normal	Bueno.
Piso	Normal	Bueno.
Techo	Normal	Bueno.
Muro	Normal	Bueno.
Carpinteria	Normal	Bueno.

**DOTACIÓN COMUNAL**

Portería	No	Bicicletero	No	Acensores	No
Piscinas	No	TerrazaComunal	No	JardinInfantil	No
PlantaElect.	No	Calefaccion	No	Golfito	No
Gar.Visit.	No	Gimnasio	No	BombaEyecora	No
Porteria	No	Tanque	No	Cancha	No
ZonasVerdes	No	Shut	No	Citofono	No
Aire	No	Teatrino	No	Sauna	No

**VALOR COMERCIAL \$ COP 172,233,540.00**
**VALOR ASEGURABLE \$ COP 0.00**
**CALIFICACIÓN DE GARANTÍA**

FAVORABLE: No

Observación de Favorabilidad

**NOMBRES Y FIRMAS**


ANA MARIA ESCOBAR GAFARO  
Perito Actuante  
C.C: 63537208  
RAA: AVAL-63537208

Los Rosales Constructora  
Inmobiliaria S.A.S.

Nombre de la firma

**INFORMACIÓN DE ÁREAS / NORMATIVIDAD**

Uso Principal Según Norma	
Uso Compatible Según Norma	
Uso Condicionado Según Norma	
Uso Prohibido Según Norma	

Amenaza Riesgo Inundación	
Amenaza Riesgo Movimiento en masa	
Suelos De Protección	NO APLICA
Patrimonio	NO APLICA

Área Lote	36.00 M2	Frente	3.00
Forma	RECTANGULAR	Fondo	12.00
Topografía	LIGERA	Rel. Fte./Fdo.	1/2

**NORMAS DE USO DE SUELO**

Decreto / Acuerdo	Decreto 555 29 Diciembre 2021
Antejardín	
Uso principal	
Altura permitida pisos	
Aislamiento posterior	
Índice de ocupación	
Índice de construcción:	
No. De Unidades:	1

**CONSTRUCCIÓN**

ÁREAS JURÍDICAS	UND	VALOR
AREA DE TERRENO	M2	36.00
AREA CONSTRUIDA	M2	46.84

ÁREAS CATASTRAL	UND	VALOR
AREA DE TERRENO	M2	
AREA CONSTRUIDA	M2	
AVALUO CATASTRAL 2022	PESOS	

ÁREAS MEDIDAS EN VISITA	UND	VALOR
AREA DE TERRENO	M2	36.00
AREA PISO 1	M2	36.00
AREA PISO 2	M2	36.00

ÁREAS VALORADAS	UND	VALOR
AREA DE TERRENO	M2	36.00
AREA PISO 1	M2	
AREA PISO 2	M2	

**OBSERVACIONES DE ÁREAS**
**SECTOR**

Uso predominante	Residencial
Demanda / interés	Media

	Nivel de equipamiento	Distancias aprox.
Comercial	Bueno	100-200
Escolar	Bueno	400-500
Asistencial	Bueno	400-500
Estacionamientos	Bueno	300-400
Áreas verdes	Bueno	0-100
Zonas recreativas	Bueno	100-200

	Tiene / No tiene	Estado de conserv.
Andenes	SI	Bueno
Sardineles	SI	Bueno
Vías Pavimentadas	SI	Bueno
Transporte Público	Bueno	

	Sector	Predio
Acueducto	SI	SI
Alcantarillado	SI	SI
Energía Eléctrica	SI	SI
Gas Natural	SI	SI

**Amoblamiento Urbano**

Paradero: NO Zonas verdes: Si Arborización: SI

**Impacto Ambiental**

Aire: NO Basura: NO Ruido: NO Cond.seguridad: NO Aguas servidas: NO

**EDIFICACIÓN - ESTRUCTURA**

Estado de construcción	Usada
Tipo	Mampostería Confinada
Avance(En construcción)	100%
Estado de conservación	Bueno
N° de Pisos	2
N° de Sótanos	
Vida Útil	100
Vida Remanente	69
Estructura	Tradicional
Material de Construcción	Ladrillo
Fecha de Remodelación	
Daños previos	NO
Ubicación	CARRERA 107A # 130 D-28

Ajuste sismo resistente	NO
Cubierta	teja de fibrocemento
Fachada	Enchapes o fachaletas
Ancho Fachada	0-3 metros
Irregularidad Planta	No
Irregularidad Altura	No
Tipología Vivienda	Casa Continua
Año de Construcción	1991

**Comentarios de estructura**

No se observa ningún daño estructural al momento de la visita técnica, inmueble en buen estado de conservación. Sin aparentes fallas estructurales.

**Nota:** La presente tasación no constituye un dictamen estructural, de cimentación o de cualquier otra rama de la ingeniería civil o la arquitectura que no sea objeto de la valuación, por lo tanto, no puede ser utilizado para fines relacionados con esas ramas ni se asume responsabilidad por vicios ocultos u otras características del inmueble que no puedan ser apreciadas en una visita normal de inspección física para efectos de tasación.

### CUADRO DE VALORACIÓN

Tipo de Área	Descripción	Área	Unidad	Valor unitario	%	Valor total
Area de Terreno	LOTE	36.00	M2	\$2,824,265.00	59.03%	\$101,673,540.00
Area Construida	CASA	72.00	M2	\$980,000.00	40.97%	\$70,560,000.00
<b>TOTALES</b>					<b>100%</b>	<b>\$172,233,540.00</b>

Valor en letras

Ciento setenta y dos millones doscientos treinta y tres mil quinientos cuarenta Pesos Colombianos

**TOTAL COMERCIAL**

**\$172,233,540.00**

### OFERTA Y DEMANDA

**Tiempo esperado de comercialización (Meses):**

12

**Perspectivas de valoración:**

De acuerdo a las condiciones del sector y a la dinámica de mercado del mismo, se consideran perspectivas de valoración medias

**Comportamiento Oferta y Demanda:**

Del análisis del segmento del mercado relativo a los inmuebles comparables con el que se valora se deduce que la oferta en la zona es media, y se considera que la demanda es media.

**Actualidad edificadora:**

En el sector donde se localiza el inmueble objeto de avalúo se evidencia una actividad edificadora media, dirigida principalmente a la construcción de nuevos proyectos en altura y agrupaciones en conjuntos cerrados.

### SALVEDADES

El inmueble objeto de avalúo se trata de un CASA localizado en la CARRERA 107A # 130 D-28, URBANIZACION AURES II en el barrio AURES II, Localidad SUBA de la ciudad de Bogotá. El inmueble se encuentra distribuido en dos niveles. **PRIMER NIVEL:** sala, escalera, comedor, cocina, baño social, zona de ropas y alcoba. **SEGUNDO NIVEL:** Escalera, tres alcobas y un baño social.

Acorde al certificado de tradición y libertad el inmueble no cuenta con afectaciones o limitaciones al dominio.

El inmueble objeto de avalúo no cuenta con garaje privado.

El inmueble está rodeado de proyectos de vivienda, centros educativos, corredores comerciales, parques, zonas verdes, zonas recreativas, vías principales, con permanente movilización de transporte urbano. Las vías de acceso, andenes y sardineles se encuentran en buen estado. La vía de acceso es peatonal.

Casa. Consta de: sala: 1, Comedor: 1, Cocina: Semi integral, Baño social: 2, Habitaciones: 4, Closet: 2, Zona ropas: 1, Ventilación: Bueno, Iluminación: Bueno

**El Inmueble objeto de avalúo cuenta con acabados en buen estado de conservación.**

### EXPLICACIÓN METODOLOGÍA UTILIZADA

Para la elaboración del presente avalúo, se ha tenido en cuenta la Resolución 620 de 2008 del IGAC, el Decreto 1420 de 1998.

**MÉTODO DE COMPARACIÓN O DE MERCADO:** Es la técnica valuatoria que busca establecer el valor comercial del bien, a partir del estudio de las ofertas o transacciones recientes, de bienes semejantes y comparables al del objeto de avalúo. Tales ofertas o transacciones deberán ser clasificadas, analizadas e interpretadas para llegar a la estimación del valor comercial. Se complementa con método de homogeneización de factores. Las ofertas que se toman para realizar el presente avalúo son del mismo sector y aledaños, comparables al inmueble objeto de avalúo.

# MERCADO

#	DIRECCION	VALOR VENTA	NEG	VALOR DEPURADO	TELEFONO	TERRENO M2	TAMANO CONSTRUCCI ON M2	VALOR CONSTRUCCION M2	VALOR CONSTRUCCION
1	MISMO SECTOR	\$180,000,000	0.95	\$171,000,000	601-5800691	46.00	46.00	\$900,000	\$41,400,000
2	MISMO SECTOR	\$187,000,000	0.95	\$177,650,000	350-8182568	50.00	50.00	\$950,000	\$47,500,000
3	MISMO SECTOR	\$196,000,000	0.95	\$186,200,000	319-7033055	36.00	86.00	\$980,000	\$84,280,000
4	MISMO SECTOR	\$200,000,000	0.95	\$190,000,000	310-3225749	36.00	82.00	\$980,000	\$80,360,000
Del inmueble						36.00	72.00		

#	TOTAL SIN CONSTRUCCION	TERRENO M2	FACTOR TAMANO	FACTOR UBICACION	FACTOR HOMOLOGADO	RESULTADOS
1	\$129,600,000	\$2,817,391	1.0	1.0	1.00	\$2,817,391
2	\$130,150,000	\$2,603,000	1.0	1.0	1.00	\$2,603,000
3	\$101,920,000	\$2,831,111	1.0	1.0	1.00	\$2,831,111
4	\$109,640,000	\$3,045,556	1.0	1.0	1.00	\$3,045,556
					PROMEDIO	\$2,824,264.49
					DESV. STANDAR	\$180,759.35
					COEF. VARIACION	6.40%

TERRENO	ADOPTADOM2	\$2,824,265.00	AREA	36.00	TOTAL	\$101,673,540.00
CONSTRUCCION	ADOPTADOM2	\$980,000.00	AREA	72.00	TOTAL	\$70,560,000.00
VALOR TOTAL	\$172,233,540.00					

## Observaciones:

Se realiza investigación de mercado teniendo en cuenta ofertas similares al inmueble objeto de avaluó, en cuanto área construida, ubicación, zonas comunes, y características interiores para determinar el valor metro cuadrado acorde al inmueble tasado.

## Enlaces:

1.-[https://www.goplaceit.com/co/inmueble/venta/casa/suba/10481699-en-venta?utm\\_source=Lifull-connect&utm\\_medium=referrer](https://www.goplaceit.com/co/inmueble/venta/casa/suba/10481699-en-venta?utm_source=Lifull-connect&utm_medium=referrer)

2.-[https://www.goplaceit.com/co/inmueble/venta/casa/suba/10504222-casa-en-venta-noroccidente?utm\\_source=Lifull-connect&utm\\_medium=referrer](https://www.goplaceit.com/co/inmueble/venta/casa/suba/10504222-casa-en-venta-noroccidente?utm_source=Lifull-connect&utm_medium=referrer)

3.-<https://www.metrocuadrado.com/inmueble/venta-casa-bogota-aures-ji-3-habitaciones-3-banos/614-M3585485>

4.-<https://www.goplaceit.com/co/inmueble/venta/casa/8888973-casa-en-venta-noroccidente>

**UBICACIÓN DEL INMUEBLE VALORADO**

**DIRECCIÓN:**  
CARRERA 107A # 130 D-28 | AURES II | Bogotá D.C. |  
Cundinamarca

**COORDENADAS (DD)**

**Latitud:** 4.734410

**Longitud:**-74.102544

**COORDENADAS (DMS)**


**Latitud:** 4° 44´ 3.8754´´

**Longitud:**74° 6´ 9.1578´´

**PLANO DE DISTRIBUCIÓN**

**REGISTRO FOTOGRÁFICO**

Foto Selfie



Entorno



Entorno



Entorno



Contador de Energia



Contador de Agua



Contador de Gas



Fachada del Inmueble





REGISTRO FOTOGRÁFICO

Puerta de entrada



Sala



Comedor



Cocina



Cocina



Zona de Ropas



Zona de Ropas




Escalera



**REGISTRO FOTOGRÁFICO**


Hall o Estar de Habitaciones



Hall o Estar de Habitaciones




Hall o Estar de Habitaciones



Habitación 1



Habitación 1



Habitación 2



Habitación 2



Closet 2





REGISTRO FOTOGRÁFICO


Habitación 3



Habitación 3



Habitación 4



Habitación 4



Closet 4



Baño Social 1



Baño Social 2



## CONSIDERACIONES FINALES PARA EL INFORME DE AVALÚO

**VOCABULARIO:** **PRECIO:** Es un término que se utiliza para la cuantía que se solicita, ofrece o paga por un bien o servicio. El precio de venta es un hecho histórico. **COSTO:** es el precio pagado por los bienes y servicios o la cantidad exigida para crear o producir el bien o el servicio. **MERCADO:** un mercado es el entorno en el que se comercializan bienes y servicios entre compradores y vendedores a través de un mecanismo de precios. ----- **AVALÚO:** Es el estudio o proceso mediante el cual se estima y documenta el valor de un bien o bien inmueble, servicio, actividad, cosa u objeto, de acuerdo a la apreciación personal expresada por un profesional que cuenta con los conocimientos técnicos, aplique normas y procedimientos generalmente aceptados en esta especialidad. ----- **VALOR COMERCIAL:** Es el precio más probable en que se podría comercializar un bien, en las circunstancias prevalecientes a la fecha del avalúo, en un plazo razonable de exposición, en una transacción llevada a cabo entre un oferente y un demandante libre de presiones, bien informados.

----- **METODOLOGÍA UTILIZADA:**

**1. Enfoque de comparación de mercado:** **a-) Método de comparación o de mercado:** Es la técnica valuatoria que busca establecer el valor comercial del bien, a partir del estudio de las ofertas o transacciones recientes, de bienes semejantes y comparables al del objeto de avalúo. Tales ofertas o transacciones deberán ser clasificadas, analizadas e interpretadas para llegar a la estimación del valor comercial. ----- **b-) Método de homogeneización por factores:** Se utiliza la homogeneización u homologación de los datos por medio de factores y/o criterios que deben ser establecidos, sustentados y revelados por el valuador en el informe valuatorio y en la memoria de cálculos, para hacer comparable el valor de los inmuebles de la muestra, al reconocer las características superiores o inferiores a las de inmueble tipo u objeto de valuación.

**2. Enfoque de renta:** **a-) Método de Capitalización de Rentas:** Es la técnica valuatoria que busca establecer el valor comercial de un bien, a partir de las rentas o ingresos que se puedan obtener del mismo bien, o inmuebles semejantes y comparables por sus características físicas, de uso y ubicación, trayendo a valor presente la suma de los probables ingresos o rentas generadas en la vida remanente del bien objeto de avalúo, con una tasa de capitalización o interés.

**3. Enfoque de costo:** **a-) Método de costo de reposición:** Es el que busca establecer el valor comercial del bien objeto de avalúo a partir de estimar el costo total de la construcción a precios de hoy, un bien semejante al del objeto de avalúo, y restarle la depreciación acumulada. Al valor así obtenido se le debe adicionar el valor correspondiente al terreno. ----- **b-) Método o técnica Residual:** Es el que busca establecer el valor comercial del bien, normalmente para el terreno, a partir de estimar el monto total de las ventas de un proyecto de construcción, acorde con la reglamentación urbanística vigente y de conformidad con el mercado del bien final vendible, en el terreno objeto de avalúo. Este método (técnica) debe desarrollarse bajo el principio de mayor y mejor uso.

## DECLARACION DE CUMPLIMIENTO

**El valuador confirma que:** el informe de valuación es confidencial para las partes, hacia quien está dirigido o sus asesores profesionales, para el propósito específico del encargo; no se acepta ninguna responsabilidad ante ninguna tercera parte, y el valuador no acepta ninguna responsabilidad por la utilización inadecuada del informe. Se prohíbe la publicación del informe en todo o en parte, o cualquier referencia al mismo, o a las cifras de valuación contenidas en él, o los nombres y afiliación profesional de los valuadores, sin el consentimiento escrito del Valuador. ---- **El profesional que firma** declara que no tiene hoy, ni espera tener en el futuro, interés en la propiedad valorada; ni participación en los usos que se hagan del avalúo, ni con las personas que participen en la operación. Ha inspeccionado el inmueble personalmente y/o su equipo de trabajo con RAA vigente, y la información es la observada; los inconvenientes y limitaciones que pueda tener el bien y su vecindario, están mencionados. Además, se mantendrá un nivel de confidencialidad, acorde a las exigencias de **Los Rosales Constructora Inmobiliaria S.A.S.** ---- No es responsabilidad del valuador, el uso de este informe, para un fin distinto al que fue solicitado. --- **La valuación se llevó a cabo conforme a un código de ética** y normas de conducta. El Valuador ha cumplido los requisitos de formación de su profesión. Se adjunta el registro RAA de valuador en el presente informe. Las descripciones de hechos presentadas en el informe son correctas hasta donde el Valuador alcanza a conocer. Los análisis y resultados solamente se ven restringidos por las hipótesis y condiciones restrictivas que se describen en el informe.

## CONDICIONANTES Y SALVEDADES AL AVALÚO

Para la elaboración del presente avalúo, se ha tenido en cuenta la **Resolución 620, del 23/09/2008, del IGAC**; por la cual se establece la metodología para la realización de los avalúos ordenados por la **Ley 388 de 1.997**.---Conforme a lo determinado en el **Art. 14 del Dcto. 1420 de 1998**; la compañía valuadora así como el valuador no serán responsables de la veracidad de la información urbanística que afecte o haya afectado el inmueble objeto del predio en el momento de la realización del avalúo. El avaluador deberá dejar consignadas las inconsistencias que observe.

--- **La compañía valuadora** así como el valuador no serán responsables de la veracidad de la información y ubicación del bien recibido del solicitante; los antecedentes de propiedad asentados en el presente Avalúo es la contenida en la documentación oficial proporcionada por el solicitante del propio Avalúo y/o propietario del bien a valuar y/o entidad pública o privada solicitante del avalúo, la cual asumimos como correcta y se recibe de buena fe. Entre ella, podemos mencionar la escritura de propiedad o propiedad horizontal, certificado de libertad y tradición, entre otros. --- **El presente Avalúo es de USO exclusivo del(os) solicitante(s)** para el destino o propósito expresado en el mismo, por lo que no podrá ser utilizado para fines distintos. ---- **La presente tasación no constituye un dictamen estructural, de cimentación, de hidrología, de suelos, de sismología, o de cualquier otra rama de la ingeniería civil o la arquitectura**, por lo tanto, no puede ser utilizado para fines relacionados con esas ramas ni se asume responsabilidad por vicios ocultos u otras características del inmueble que no puedan ser apreciadas en una visita normal de inspección física para efectos de tasación. Incluso cuando se aprecien algunas características que puedan constituir anomalías con respecto al estado de conservación normal -según la vida útil consumida- de un inmueble o a su estructura, el valuador no asume mayor responsabilidad que así indicarlo cuando son detectadas, ya que aunque se presenten estados de conservación malos o ruinosos, es obligación del perito realizar la tasación según los criterios y normas vigentes y aplicables según el propósito del mismo. -- **No se han tenido** en cuenta en la elaboración del presente informe, posibles contingencias o afectaciones de orden jurídico, tales como: Titulación, Modos de Adquisición de Dominio, limitaciones de dominio, Contratos de Tenencia, Demandas Pendientes y en general cualquier asunto de carácter legal. El valor asignado se entiende como valor presente del inmueble tal y como se encontraba al momento de efectuar la visita de inspección. **Por tales motivos, el presente avalúo, no representa en ninguno de los casos un estudio de títulos.** --- Los valores comerciales asignados a los inmuebles, tienen que ver directamente con el área determinada en los documentos públicos suministrados por el interesado y/o áreas susceptibles de legalizar de acuerdo a la normatividad aplicable. --**Vigencia del avalúo: decretos 1420/1998 y 422/2000**, expedidos por el Ministerio de Hacienda y Crédito Público y ministerio de Desarrollo Económico, el presente avalúo tiene una **vigencia de un año**, contado desde la fecha expedición, siempre y cuando las condiciones físicas, intrínsecas, extrínsecas y normativas del inmueble valuado, no sufran cambios significativos, así como tampoco se presenten variaciones representativas del mercado inmobiliario comparable. Por otra parte, el **Decreto 145/2000**, "por medio del cual se establecen las condiciones de los créditos de vivienda individual a largo plazo, el avalúo practicado para tal fin, debe encontrarse dentro de los **seis (6) meses** anteriores al otorgamiento del crédito" --- **FAVORABILIDAD:** La finalidad de un proceso valuatorio, es dar valor comercial, valor de reposición, valor razonable, entre otros, por tal motivo cuando se da un concepto de favorabilidad, este está sujeto al cumplimiento de las políticas exigidas por la entidad a la que se le está dirigiendo el avalúo, la cual establece los requisitos para dar un concepto, de acuerdo a los requerimientos internos de dicha entidad. La favorabilidad es un concepto independiente al valor del avalúo, el cual no se afecta por dicho concepto. NO es responsabilidad del perito y/o de Los Rosales dicho concepto, el cual se aporta de buena fe, es responsabilidad de a quien se dirige el avalúo verificar de acuerdo a sus políticas.

## FINAL DEL INFORME AVALÚO LRCAJA-77097310



PIN de Validación: a5ab09f7



<https://www.raa.org.co>



## Corporación Autorregulador Nacional de Avaluadores - ANA

NIT: 900796614-2

### Entidad Reconocida de Autorregulación mediante la Resolución 20910 de 2016 de la Superintendencia de Industria y Comercio

El señor(a) ANA MARIA ESCOBAR GAFARO, identificado(a) con la Cédula de ciudadanía No. 63537208, se encuentra inscrito(a) en el Registro Abierto de Avaluadores, desde el 20 de Febrero de 2020 y se le ha asignado el número de avaluador AVAL-63537208.

Al momento de expedición de este certificado el registro del señor(a) ANA MARIA ESCOBAR GAFARO se encuentra **Activo** y se encuentra inscrito en las siguientes categorías y alcances:

#### Categoría 1 Inmuebles Urbanos

##### Alcance

- Casas, apartamentos, edificios, oficinas, locales comerciales, terrenos y bodegas situados total o parcialmente en áreas urbanas, lotes no clasificados en la estructura ecológica principal, lotes en suelo de expansión con plan parcial adoptado.

Fecha de inscripción  
**20 Feb 2020**

Regimen  
**Régimen Académico**

#### Categoría 2 Inmuebles Rurales

##### Alcance

- Terrenos rurales con o sin construcciones, como viviendas, edificios, establos, galpones, cercas, sistemas de riego, drenaje, vías, adecuación de suelos, pozos, cultivos, plantaciones, lotes en suelo de expansión sin plan parcial adoptado, lotes para el aprovechamiento agropecuario y demás infraestructura de explotación situados totalmente en áreas rurales.

Fecha de inscripción  
**20 Feb 2020**

Regimen  
**Régimen Académico**

#### Categoría 3 Recursos Naturales y Suelos de Protección

##### Alcance

- Bienes ambientales, minas, yacimientos y explotaciones minerales. Lotes incluidos en la estructura ecológica principal, lotes definidos o contemplados en el Código de recursos Naturales Renovables y daños ambientales.

Fecha de inscripción  
**20 Feb 2020**

Regimen  
**Régimen Académico**



PIN de Validación: a5ab09f7



## Categoría 4 Obras de Infraestructura

### Alcance

- Estructuras especiales para proceso, puentes, túneles, acueductos y conducciones, presas, aeropuertos, muelles y demás construcciones civiles de infraestructura similar.

Fecha de inscripción  
**20 Feb 2020**

Regimen  
**Régimen Académico**

## Categoría 5 Edificaciones de Conservación Arqueológica y Monumentos Históricos

### Alcance

- Edificaciones de conservación arquitectónica y monumentos históricos.

Fecha de inscripción  
**20 Feb 2020**

Regimen  
**Régimen Académico**

## Categoría 6 Inmuebles Especiales

### Alcance

- Incluye centros comerciales, hoteles, colegios, hospitales, clínicas y avance de obras. Incluye todos los inmuebles que no se clasifiquen dentro de los numerales anteriores.

Fecha de inscripción  
**20 Feb 2020**

Regimen  
**Régimen Académico**

## Categoría 7 Maquinaria Fija, Equipos y Maquinaria Móvil

### Alcance

- Equipos eléctricos y mecánicos de uso en la industria, motores, subestaciones de planta, tableros eléctricos, equipos de generación, subestaciones de transmisión y distribución, equipos e infraestructura de transmisión y distribución, maquinaria de construcción, movimiento de tierra, y maquinaria para producción y proceso. Equipos de cómputo: Microcomputadores, impresoras, monitores, módems y otros accesorios de estos equipos, redes, main frames, periféricos especiales y otros equipos accesorios de estos. Equipos de telefonía, electromedicina y radiocomunicación. Transporte Automotor: vehículos de transporte terrestre como automóviles, camperos, camiones, buses, tractores, camiones y remolques, motocicletas, motociclos, mototriciclos, cuatrimotos, bicicletas y similares.

Fecha de inscripción  
**20 Feb 2020**

Regimen  
**Régimen Académico**





PIN de Validación: a5ab09f7



## Categoría 8 Maquinaria y Equipos Especiales

### Alcance

- Naves, aeronaves, trenes, locomotoras, vagones, teleféricos y cualquier medio de transporte diferente del automotor descrito en la clase anterior.

Fecha de inscripción  
**20 Feb 2020**

Regimen  
**Régimen Académico**

## Categoría 9 Obras de Arte, Orfebrería, Patrimoniales y Similares

### Alcance

- Arte, joyas, orfebrería, artesanías, muebles con valor histórico, cultural, arqueológico, palenteológico y similares.

Fecha de inscripción  
**20 Feb 2020**

Regimen  
**Régimen Académico**

## Categoría 10 Semovientes y Animales

### Alcance

- Semovientes, animales y muebles no clasificados en otra especialidad.

Fecha de inscripción  
**20 Feb 2020**

Regimen  
**Régimen Académico**

## Categoría 11 Activos Operacionales y Establecimientos de Comercio

### Alcance

- Revalorización de activos, inventarios, materia prima, producto en proceso y producto terminado. Establecimientos de comercio.

Fecha de inscripción  
**20 Feb 2020**

Regimen  
**Régimen Académico**

## Categoría 12 Intangibles

### Alcance

- Marcas, patentes, secretos empresariales, derechos autor, nombres comerciales, derechos deportivos, espectro radioeléctrico, fondo de comercio, prima comercial y otros similares.



PIN de Validación: a5ab09f7



Fecha de inscripción  
**20 Feb 2020**

Regimen  
**Régimen Académico**

### Categoría 13 Intangibles Especiales

#### Alcance

- Daño emergente, lucro cesante, daño moral, servidumbres, derechos herenciales y litigiosos y demás derechos de indemnización o cálculos compensatorios y cualquier otro derecho no contemplado en las clases anteriores.

Fecha de inscripción  
**20 Feb 2020**

Regimen  
**Régimen Académico**

#### Los datos de contacto del Avaluador son:

Ciudad: BOGOTÁ, BOGOTÁ DC  
Dirección: CALLE 13 SUR # 16- 41 ESTE  
Teléfono: 3102657201  
Correo Electrónico: ameg.599@gmail.com

#### Títulos Académicos, Certificados de Aptitud Ocupacional y otros programas de formación:

Técnico Laboral Por Competencias en Auxiliar de Avalúos y Liquidación - Corporación Técnica y Empresarial Kaizen

**Que revisados los archivos de antecedentes del Tribunal Disciplinario de la ERA Corporación Autorregulador Nacional de Avaluadores - ANA; no aparece sanción disciplinaria alguna contra el(la) señor(a) ANA MARIA ESCOBAR GAFARO, identificado(a) con la Cédula de ciudadanía No. 63537208.**

**El(la) señor(a) ANA MARIA ESCOBAR GAFARO se encuentra al día con el pago sus derechos de registro, así como con la cuota de autorregulación con Corporación Autorregulador Nacional de Avaluadores - ANA.**

Con el fin de que el destinatario pueda verificar este certificado se le asignó el siguiente código de QR, y puede escanearlo con un dispositivo móvil u otro dispositivo lector con acceso a internet, descargando previamente una aplicación de digitalización de código QR que son gratuitas. La verificación también puede efectuarse ingresando el PIN directamente en la página de RAA <http://www.raa.org.co>. Cualquier inconsistencia entre la información acá contenida y la que reporte la verificación con el código debe ser inmediatamente reportada a Corporación Autorregulador Nacional de Avaluadores - ANA.



PIN de Validación: a5ab09f7



<https://www.raa.org.co>



## PIN DE VALIDACIÓN

**a5ab09f7**

El presente certificado se expide en la República de Colombia de conformidad con la información que reposa en el Registro Abierto de Avaluadores RAA., a los un (01) días del mes de Octubre del 2022 y tiene vigencia de 30 días calendario, contados a partir de la fecha de expedición.

Firma: \_\_\_\_\_

Alexandra Suarez  
Representante Legal