


**INFORME DE AVALUO LRCAJA-52852738**
**RESUMEN EJECUTIVO**

CLIENTE	MARIA PATRICIA MONTAÑEZ LIZARAZO
NIT / C.C CLIENTE	52852738
DIRECCIÓN	AC 183 11 55 ED 36 AP 101
SECTOR	Urbano Estrato 3
BARRIO	San Jose de Usaquén
CIUDAD	Bogotá D.C.
DEPARTAMENTO	Cundinamarca
PROPOSITO	Modelo 8-14
TIPO AVALUO	valor comercial
VALUADOR	ANDRES FERNANDO ROMERO BALAGUERA
IDENTIFICACIÓN	14254793

**ANTECEDENTES**

FECHA VISITA	30/09/2022
FECHA INFORME	
DIRIGIDO A	Caja Promotora de Vivienda Militar y de Policía
EDAD (AÑOS)	13 años
REMODELADO	
OCUPANTE	Propietario
TIPO DE INMUEBLE	Apartamento
USO ACTUAL	Vivienda

**ASPECTOS JURIDICOS**

PROPIETARIO	CAMARGO FONSECA GUILLERMO				
NUM.	8103 EscrituraDe	NOTARIA	47	FECHA	21/12/2009
ESCRITURA	Propiedad				
CIUDAD	Bogotá D.C.		DEPTO	Cundinamarca	
ESCRITURA					
CEDULA	S/I.				
CATASTRAL					
CHIP	AAA0116RWPA				
LICENCIA DE CONSTRUCCIÓN					
NOMBRE DEL CONJUNTO	CONJUNTO HABITACIONAL SAN ANTONIO NORTE				
VALOR ADMINISTRACIÓN	No Tiene	MENSUALIDAD	\$100.000	VRxM2	
COEFICIENTE DE COPROPIEDAD	0.14425%				

M. INMOB.	Nº
AP 101	50N-20160372

**OBSERVACIONES GENERALES**

El inmueble objeto de avalúo corresponde al APARTAMENTO 101, ubicado en la AC 183 11 55, Edificio 36, CONJUNTO HABITACIONAL SAN ANTONIO NORTE, sometido a propiedad horizontal, barrio catastral San Jose de Usaquén, nombre común San Antonio Norte, de la ciudad de Bogotá D.C. Su área privada registrada en certificado de tradición y libertad anexo es de 62.15 m². **NOTA:** Al momento de la inspección se encontró que la fachada del conjunto no cuenta con nomenclatura física, por tal motivo no se obtuvo registro fotográfico de la misma.

**DEPENDENCIAS**

Sala	1	Estudio	0	Alcobas	3
Comedor	1	Estar	1	B. priv	1
Cocina	Semilnt	AlcServ.	0	Terraza	
Zropa	1	BServ	1	Jardín	No
Patio	0	Bsocial	1	Balcón	0

**ACABADOS**

DETALLE	CALIDAD	ESTADO
Sala	Normal	Bueno.
Comedor	Normal	Bueno.
Cocina	Normal	Bueno.
Baño	Normal	Bueno.
Piso	Normal	Bueno.
Techo	Normal	Bueno.
Muro	Normal	Bueno.
Carpintería	Normal	Bueno.

**DOTACIÓN COMUNAL**

Portería	Si	Bicicletero	No	Acensores	No
Piscinas	No	TerrazaComunal	No	JardinInfantil	No
PlantaElect.	No	Calefaccion	No	Golfito	No
Gar.Visit.	Si	Gimnasio	No	BombaEyectora	Si
Porteria	Si	Tanque	Si	Cancha	No
ZonasVerdes	Si	Shut	Si	Citofono	No
Aire	No	Teatrino	No	Sauna	No

**VALOR COMERCIAL \$ COP 190,909,499.91**
**VALOR ASEGURABLE \$ COP 0.00**
**CALIFICACIÓN DE GARANTÍA**
**FAVORABLE:** No

Observación de Favorabilidad

**NOMBRES Y FIRMAS**

  
**ANDRES FERNANDO ROMERO BALAGUERA**  
 Perito Actante  
 C.C: 14254793  
 RAA: AVAL-14254793

**Los Rosales Constructora Inmobiliaria S.A.S.**

Nombre de la firma

**INFORMACIÓN DE ÁREAS / NORMATIVIDAD**
**INFORMACIÓN DE ÁREA P.H.**

Área de actividad	Residencial.
Uso principal	Vivienda
Tipo de proyecto	Apartamento
Total unidades de vivienda	320
Garajes	No tiene No. 0
Tipo de Garaje	

**CONSTRUCCIÓN**

ÁREAS JURÍDICAS	UND	VALOR	ÁREAS CATASTRAL	UND	VALOR
AREA PRIVADA	M2	62.15	AREA	M2	62.15
			AVALUO CATASTRAL 2022	PESOS	126.553.000
ÁREAS MEDIDAS EN VISITA	UND	VALOR	ÁREAS VALORADAS	UND	VALOR
AREA PRIVADA MEDIDA	M2	64.77	AREA PRIVADA VALORADA	M2	62.15

**OBSERVACIONES DE ÁREAS**

AC 183 11 55 ED 36 AP 101 | San Jose de Usaquén | Bogotá D.C. | Cundinamarca está sometido bajo régimen de propiedad horizontal según escritura publica No. 7834

**SECTOR**

Uso predominante	Residencial
Demanda / interés	Media

	Nivel de equipamiento	Distancias aprox.
Comercial	Bueno	0-100
Escolar	Bueno	400-500
Asistencial	Bueno	mas de 500
Estacionamientos	Bueno	0-100
Áreas verdes	Bueno	0-100
Zonas recreativas	Bueno	0-100

	Tiene / No tiene	Estado de conserv.
Andenes	SI	Bueno
Sardineles	SI	Bueno
Vías Pavimentadas	SI	Bueno
Transporte Público	Bueno	

	Sector	Predio
Acueducto	SI	SI
Alcantarillado	SI	SI
Energía Eléctrica	SI	SI
Gas Natural	SI	SI

**Amoblamiento Urbano**

Paradero:	Zonas verdes:	Arborización:
NO	Si	SI

**Impacto Ambiental**

Aire:	Basura:	Ruido:	Cond.seguridad:	Aguas servidas:
NO	NO	NO	NO	NO

**EDIFICACIÓN - ESTRUCTURA**

Estado de construcción	Usada
Tipo	Mampostería Confinada
Avance(En construcción)	100
Estado de conservación	Bueno
N° de Pisos	5
N° de Sótanos	0
Vida Útil	100
Vida Remanente	87
Estructura	Tradicional
Material de Construcción	Bloque
Fecha de Remodelación	
Daños previos	NO
Ubicación	AC 183 11 55 ED 36 AP 101

Ajuste sismo resistente	NO
Cubierta	Placa de concreto
Fachada	graniplast
Ancho Fachada	Mayor 9 metros
Irregularidad Planta	No
Irregularidad Altura	No
Tipología Vivienda	Edificio en Altura - Piso en bloque aislado
Año de Construcción	2009

**Comentarios de estructura**

Estructura en aparente buen estado de conservación, no se evidencian daños que afecten activamente la propiedad.

MIEMBROS DE LA LONJA DE BOGOTÁ - Dirección: Calle 151 #18A-34 OF. 505 Edificio San Telmo - Cedritos; PBX: 6019159007 Ext. 101  
 Página web: [www.losrosales.com](http://www.losrosales.com) Email: [contacto@losrosales.com](mailto:contacto@losrosales.com)

### CUADRO DE VALORACIÓN

Tipo de Área	Descripción	Área	Unidad	Valor unitario	%	Valor total
Area Privada	APARTAMENTO 101	62.15	M2	\$3,071,753.82	100.00%	\$190,909,499.91
<b>TOTALES</b>					<b>100%</b>	<b>\$190,909,499.91</b>

Valor en letras

Ciento noventa millones novecientos nueve mil cuatrocientos noventa y nueve Pesos Colombianos

**TOTAL COMERCIAL**

**\$190,909,499.91**

### OFERTA Y DEMANDA

**Tiempo esperado de comercialización (Meses):**

12

**Perspectivas de valoración:**

De acuerdo a las condiciones del sector y a la dinámica de mercado del mismo, se consideran perspectivas de valoración medias

**Comportamiento Oferta y Demanda:**

Del análisis del segmento del mercado relativo a los inmuebles comparables con el que se valora se deduce que la oferta en la zona es media, y se considera que la demanda es media.

**Actualidad edificadora:**

No se observó actividad edificadora en su entorno inmediato.

### SALVEDADES

El inmueble objeto de avalúo corresponde al APARTAMENTO 101, ubicado en la AC 183 11 55, Edificio 36, CONJUNTO HABITACIONAL SAN ANTONIO NORTE, sometido a propiedad horizontal, barrio catastral San Jose de Usaquén, nombre común San Antonio Norte, de la ciudad de Bogotá D.C. Su área privada registrada en certificado de tradición y libertad anexo es de 62.15 m². NOTA: Al momento de la inspección se encontró que la fachada del conjunto no cuenta con nomenclatura física, por tal motivo no se obtuvo registro fotográfico de la misma.

NOTA JURÍDICA: Acorde con el certificado de tradición y libertad suministrado, el inmueble cuenta con las siguientes afectaciones, gravámenes o limitaciones al dominio, ANOTACIÓN Nro.: 019: HIPOTECA CON CUANTÍA INDETERMINADA. ANOTACIÓN Nro.: 020: AFECTACIÓN A VIVIENDA FAMILIAR. Se recomiendan levantar antes de cualquier negociación.

El apartamento no cuenta con garaje ni depósito privado, por información suministrada en el sitio, el conjunto posee 100 parqueaderos comunales para residentes y 10 parqueaderos para visitantes.

Vecindario con buen amoblamiento urbano, y vías de acceso en buen estado. Impacto ambiental negativo evidente en el momento de la visita.

Escritura: 7834, Fecha escritura: 24/08/1993, Notaría escritura: 29, Ciudad escritura: BOGOTÁ D.C., Administración: \$100.000, Total unidades: 320, Condiciones: Solo construcción, Nro. Pisos: 5, Portería: Si, Horario vigilancia: 24 horas, Tanque: Si, Cancha: No, Zonas verdes: Si, Shut: Si, Citófono: No, Aire acondicionado: No, Teatrino: No, Sauna: No, Club: No, Bomba eyectora: Si, Gimnasio: No, Biciclero: No, Garaje visitante: Si, Golfito: No, Calefacción: No, Planta eléctrica: No, Jardín infantil: No, Terraza comunal: No, Piscina: No, Nro. Sótanos: 0, Ascensores: No, Nro. Ascensores: 0

Apartamento. Consta de: sala: 1, Comedor: 1, Cocina: Semi integral, Baño social: 1, Patio interior: 0, Habitaciones: 3, Closet: 3, Baño privado: 1, Estar: 1, Bodega: 0, Estudio: 0, Cuarto servicio: 0, Baño servicio: 0, Zona ropas: 1, Local: 0, Balcón: 0, Jardín: No, Zona verde: No, Oficina: 0, Ventilación: Bueno, Iluminación: Bueno

Inmueble con acabados normales, en buen estado de conservación, como se evidencia en registro fotográfico anexo.

### EXPLICACIÓN METODOLOGÍA UTILIZADA

Para la elaboración del presente avalúo, se ha tenido en cuenta la Resolución 620 de 2008 del IGAC, el Decreto 1420 de 1998.

**MÉTODO DE COMPARACIÓN O DE MERCADO:** Es la técnica valuatoria que busca establecer el valor comercial del bien, a partir del estudio de las ofertas o transacciones recientes, de bienes semejantes y comparables al del objeto de avalúo. Tales ofertas o transacciones deberán ser clasificadas, analizadas e interpretadas para llegar a la estimación del valor comercial. Se complementa con método de homogeneización de factores. Las ofertas que se toman para realizar el presente avalúo son del mismo sector y alrededores, comparables al inmueble objeto de avalúo.

# MERCADO

#	DIRECCION	# PISO	VALOR VENTA	NEG	VALOR DEPURADO	# GARAJE	VALOR UNIDAD GARAJE	# DEPOSITO Y OTROS	VALOR DEPOSITO Y OTROS	VALOR M2	TELEFONO
1	MISMO CONJUNTO	5	\$226,600,000	0.93	\$210,738,000		\$0		\$0	\$3,390,796.46	3017844808
2	MISMO CONJUNTO	5	\$200,000,000	0.95	\$190,000,000		\$0		\$0	\$3,057,119.87	3118629170
3	MISMO CONJUNTO	5	\$192,000,000	0.95	\$182,400,000		\$0		\$0	\$2,934,835.08	3017844808
4	B. SAN ANTONIO NORTE	2	\$190,000,000	0.95	\$180,500,000		\$0		\$0	\$2,904,263.88	3045970707
Del inmueble		101				0		0			

#	EDAD	AREA CONSTRUIDA	AREA PRIVADA	FACTOR ACABADOS	FACTOR EDAD	FACTOR PISO	FACTOR TAMANO	FACTOR UBICACION	FACTOR HOMOLOGACION	RESULTADOS
1	13	62.15	62.15	1.0	1.0	1.0	1.0	1.0	1	\$3,390,796.46
2	13	62.15	62.15	1.0	1.0	1.0	1.0	1.0	1	\$3,057,119.87
3	13	62.15	62.15	1.0	1.0	1.0	1.0	1.0	1	\$2,934,835.08
4	13	62.15	62.15	1.0	1.0	1.0	1.0	1.0	1	\$2,904,263.88
	13 años									
									PROMEDIO	\$3,071,753.82
									DESV. STANDAR	\$222,712.06
									COEF. VARIACION	7.25%

VALOR MÁXIMO	POR Mt2	\$3,294,465.88	TOTAL	\$204,751,054.36
VALOR MÍNIMO	POR Mt2	\$2,849,041.77	TOTAL	\$177,067,945.77
VALOR TOTAL	\$190,909,499.91			

Observaciones:

Enlaces:

1.-<https://lincaraiz.com.co/inmueble/apartamento-en-venta/san-antonio/bogota/7614332>

2.-<https://lincaraiz.com.co/inmueble/apartamento-en-venta/san-antonio-norte/bogota/7625434>

3.-<https://lincaraiz.com.co/inmueble/apartamento-en-venta/san-antonio/bogota/7627715>

4.-<https://lincaraiz.com.co/inmueble/apartamento-en-venta/san-antonio-norte/bogota/7033880>

## UBICACIÓN DEL INMUEBLE VALORADO

### DIRECCIÓN:

AC 183 11 55 ED 36 AP 101 | San Jose de Usaquén | Bogotá  
D.C. | Cundinamarca

### COORDENADAS (DD)

Latitud: 4.7598165

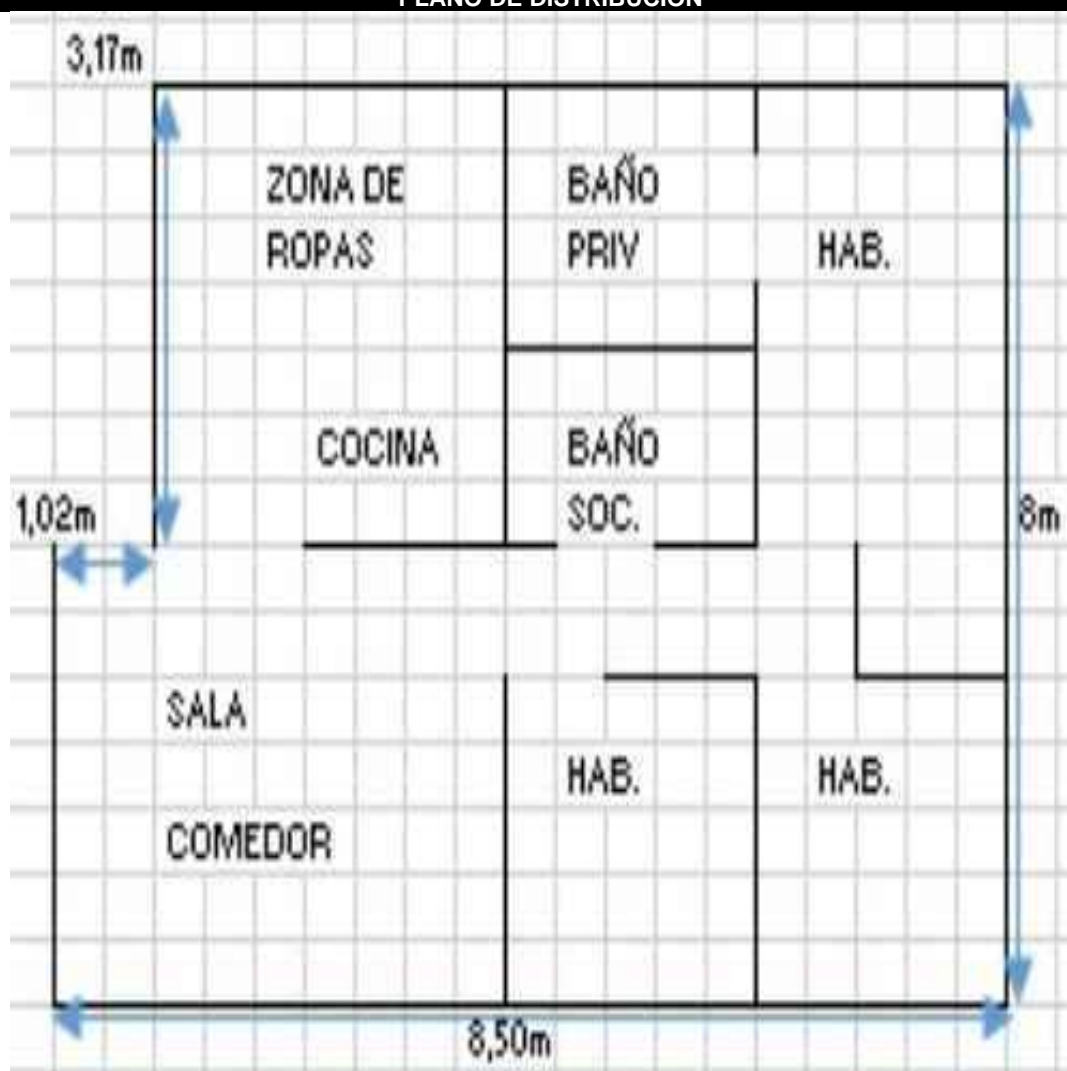
Longitud: -74.0341560

### COORDENADAS (DMS)

Latitud: 4° 45' 35.3406''

Longitud: 74° 2' 2.961''

## PLANO DE DISTRIBUCIÓN



## REGISTRO FOTOGRÁFICO

Foto Selfie



Vía frente al inmueble



Vía frente al inmueble



Contador de Energia



Contador de Agua



Contador de Gas



Fachada del Inmueble



Nomenclatura del Inmueble






REGISTRO FOTOGRÁFICO

Nomenclatura del Inmueble



Fachada del Conjunto



Fachada del Conjunto



Fachada del Conjunto




Fachada del Conjunto



Fachada del Conjunto



Sala Comedor



Cocina



REGISTRO FOTOGRÁFICO

Zona de Ropas



Hall o Estar de Habitaciones



Habitación Principal



Closet hab. Principal




Baño Privado



Habitación 2



Closet 2




Habitación 3





REGISTRO FOTOGRÁFICO

Closet 3




Baño Social 1



Garajes Comunes-CJ



Garajes para motos-CJ



## CONSIDERACIONES FINALES PARA EL INFORME DE AVALÚO

**VOCABULARIO: PRECIO:** Es un término que se utiliza para la cuantía que se solicita, ofrece o paga por un bien o servicio. El precio de venta es un hecho histórico. **COSTO:** es el precio pagado por los bienes y servicios o la cantidad exigida para crear o producir el bien o el servicio. **MERCADO:** un mercado es el entorno en el que se comercializan bienes y servicios entre compradores y vendedores a través de un mecanismo de precios. ----- **AVALÚO:** Es el estudio o proceso mediante el cual se estima y documenta el valor de un bien o bien inmueble, servicio, actividad, cosa u objeto, de acuerdo a la apreciación personal expresada por un profesional que cuenta con los conocimientos técnicos, aplique normas y procedimientos generalmente aceptados en esta especialidad. ----- **VALOR COMERCIAL:** Es el precio más probable en que se podría comercializar un bien, en las circunstancias prevalecientes a la fecha del avalúo, en un plazo razonable de exposición, en una transacción llevada a cabo entre un oferente y un demandante libre de presiones, bien informados.

----- **METODOLOGÍA UTILIZADA:**

**1. Enfoque de comparación de mercado:** a-) **Método de comparación o de mercado:** Es la técnica valuatoria que busca establecer el valor comercial del bien, a partir del estudio de las ofertas o transacciones recientes, de bienes semejantes y comparables al del objeto de avalúo. Tales ofertas o transacciones deberán ser clasificadas, analizadas e interpretadas para llegar a la estimación del valor comercial. ----- b-) **Método de homogeneización por factores:** Se utiliza la homogeneización u homologación de los datos por medio de factores y/o criterios que deben ser establecidos, sustentados y revelados por el valuador en el informe valuatorio y en la memoria de cálculos, para hacer comparable el valor de los inmuebles de la muestra, al reconocer las características superiores o inferiores a las de inmueble tipo u objeto de valuación.

**2. Enfoque de renta:** a-) **Método de Capitalización de Rentas:** Es la técnica valuatoria que busca establecer el valor comercial de un bien, a partir de las rentas o ingresos que se puedan obtener del mismo bien, o inmuebles semejantes y comparables por sus características físicas, de uso y ubicación, trayendo a valor presente la suma de los probables ingresos o rentas generadas en la vida remanente del bien objeto de avalúo, con una tasa de capitalización o interés.

**3. Enfoque de costo:** a-) **Método de costo de reposición:** Es el que busca establecer el valor comercial del bien objeto de avalúo a partir de estimar el costo total de la construcción a precios de hoy, un bien semejante al del objeto de avalúo, y restarle la depreciación acumulada. Al valor así obtenido se le debe adicionar el valor correspondiente al terreno. ----- b-) **Método o técnica Residual:** Es el que busca establecer el valor comercial del bien, normalmente para el terreno, a partir de estimar el monto total de las ventas de un proyecto de construcción, acorde con la reglamentación urbanística vigente y de conformidad con el mercado del bien final vendible, en el terreno objeto de avalúo. Este método (técnica) debe desarrollarse bajo el principio de mayor y mejor uso.

## DECLARACION DE CUMPLIMIENTO

**El valuador confirma que:** el informe de valuación es confidencial para las partes, hacia quien está dirigido o sus asesores profesionales, para el propósito específico del encargo; no se acepta ninguna responsabilidad ante ninguna tercera parte, y el valuador no acepta ninguna responsabilidad por la utilización inadecuada del informe. Se prohíbe la publicación del informe en todo o en parte, o cualquier referencia al mismo, o a las cifras de valuación contenidas en él, o los nombres y afiliación profesional de los valuadores, sin el consentimiento escrito del Valuador. ---- **El profesional que firma** declara que no tiene hoy, ni espera tener en el futuro, interés en la propiedad valorada; ni participación en los usos que se hagan del avalúo, ni con las personas que participen en la operación. Ha inspeccionado el inmueble personalmente y/o su equipo de trabajo con RAA vigente, y la información es la observada; los inconvenientes y limitaciones que pueda tener el bien y su vecindario, están mencionados. Además, se mantendrá un nivel de confidencialidad, acorde a las exigencias de **Los Rosales Constructora Inmobiliaria S.A.S.** ---- No es responsabilidad del valuador, el uso de este informe, para un fin distinto al que fue solicitado. --- **La valuación se llevó a cabo conforme a un código de ética** y normas de conducta. El Valuador ha cumplido los requisitos de formación de su profesión. Se adjunta el registro RAA de valuador en el presente informe. Las descripciones de hechos presentadas en el informe son correctas hasta donde el Valuador alcanza a conocer. Los análisis y resultados solamente se ven restringidos por las hipótesis y condiciones restrictivas que se describen en el informe.

## CONDICIONANTES Y SALVEDADES AL AVALÚO

Para la elaboración del presente avalúo, se ha tenido en cuenta la **Resolución 620, del 23/09/2008, del IGAC**; por la cual se establece la metodología para la realización de los avalúos ordenados por la **Ley 388 de 1.997**.---Conforme a lo determinado en el **Art. 14 del Dcto. 1420 de 1998**; la compañía valuadora así como el valuador no serán responsables de la veracidad de la información urbanística que afecte o haya afectado el inmueble objeto del predio en el momento de la realización del avalúo. El avaluador deberá dejar consignadas las inconsistencias que observe.

--- **La compañía valuadora** así como el valuador no serán responsables de la veracidad de la información y ubicación del bien recibido del solicitante; los antecedentes de propiedad asentados en el presente Avalúo es la contenida en la documentación oficial proporcionada por el solicitante del propio Avalúo y/o propietario del bien a valuar y/o entidad pública o privada solicitante del avalúo, la cual asumimos como correcta y se recibe de buena fe. Entre ella, podemos mencionar la escritura de propiedad o propiedad horizontal, certificado de libertad y tradición, entre otros. --- **El presente Avalúo es de USO exclusivo del(os) solicitante(s)** para el destino o propósito expresado en el mismo, por lo que no podrá ser utilizado para fines distintos. ---- **La presente tasación no constituye un dictamen estructural, de cimentación, de hidrología, de suelos, de sismología,** o de cualquier otra rama de la ingeniería civil o la arquitectura, por lo tanto, no puede ser utilizado para fines relacionados con esas ramas ni se asume responsabilidad por vicios ocultos u otras características del inmueble que no puedan ser apreciadas en una visita normal de inspección física para efectos de tasación. Incluso cuando se aprecien algunas características que puedan constituir anomalías con respecto al estado de conservación normal -según la vida útil consumida- de un inmueble o a su estructura, el valuador no asume mayor responsabilidad que así indicarlo cuando son detectadas, ya que aunque se presenten estados de conservación malos o ruinosos, es obligación del perito realizar la tasación según los criterios y normas vigentes y aplicables según el propósito del mismo. -- **No se han tenido** en cuenta en la elaboración del presente informe, posibles contingencias o afectaciones de orden jurídico, tales como: Titulación, Modos de Adquisición de Dominio, limitaciones de dominio, Contratos de Tenencia, Demandas Pendientes y en general cualquier asunto de carácter legal. El valor asignado se entiende como valor presente del inmueble tal y como se encontraba al momento de efectuar la visita de inspección. **Por tales motivos, el presente avalúo, no representa en ninguno de los casos un estudio de títulos.** --- Los valores comerciales asignados a los inmuebles, tienen que ver directamente con el área determinada en los documentos públicos suministrados por el interesado y/o áreas susceptibles de legalizar de acuerdo a la normatividad aplicable. --**Vigencia del avalúo: decretos 1420/1998 y 422/2000**, expedidos por el Ministerio de Hacienda y Crédito Público y ministerio de Desarrollo Económico, el presente avalúo tiene una **vigencia de un año**, contado desde la fecha expedición, siempre y cuando las condiciones físicas, intrínsecas, extrínsecas y normativas del inmueble valuado, no sufran cambios significativos, así como tampoco se presenten variaciones representativas del mercado inmobiliario comparable. Por otra parte, el **Decreto 145/2000**, "por medio del cual se establecen las condiciones de los créditos de vivienda individual a largo plazo, el avalúo practicado para tal fin, debe encontrarse dentro de los **seis (6) meses** anteriores al otorgamiento del crédito" --- **FAVORABILIDAD:** La finalidad de un proceso valuatorio, es dar valor comercial, valor de reposición, valor razonable, entre otros, por tal motivo cuando se da un concepto de favorabilidad, este está sujeto al cumplimiento de las políticas exigidas por la entidad a la que se le está dirigiendo el avalúo, la cual establece los requisitos para dar un concepto, de acuerdo a los requerimientos internos de dicha entidad. La favorabilidad es un concepto independiente al valor del avalúo, el cual no se afecta por dicho concepto. NO es responsabilidad del perito y/o de Los Rosales dicho concepto, el cual se aporta de buena fe, es responsabilidad de a quien se dirige el avalúo verificar de acuerdo a sus políticas.

**FINAL DEL INFORME AVALÚO LRCAJA-52852738**



PIN de Validación: bd250b18



## Corporación Colombiana Autorreguladora de Avaluadores ANAV

NIT: 900870027-5

### Entidad Reconocida de Autorregulación mediante la Resolución 26408 del 19 de Abril de 2018 de la Superintendencia de Industria y Comercio

El señor(a) ANDRES FERNANDO ROMERO BALAGUERA, identificado(a) con la Cédula de ciudadanía No. 14254793, se encuentra inscrito(a) en el Registro Abierto de Avaluadores, desde el 04 de Mayo de 2018 y se le ha asignado el número de avaluador AVAL-14254793.

Al momento de expedición de este certificado el registro del señor(a) ANDRES FERNANDO ROMERO BALAGUERA se encuentra **Activo** y se encuentra inscrito en las siguientes categorías y alcances:

#### Categoría 1 Inmuebles Urbanos

##### Alcance

- Casas, apartamentos, edificios, oficinas, locales comerciales, terrenos y bodegas situados total o parcialmente en áreas urbanas, lotes no clasificados en la estructura ecológica principal, lotes en suelo de expansión con plan parcial adoptado.

Fecha de inscripción  
**04 Mayo 2018**

Regimen  
**Régimen Académico**

#### Categoría 2 Inmuebles Rurales

##### Alcance

- Terrenos rurales con o sin construcciones, como viviendas, edificios, establos, galpones, cercas, sistemas de riego, drenaje, vías, adecuación de suelos, pozos, cultivos, plantaciones, lotes en suelo de expansión sin plan parcial adoptado, lotes para el aprovechamiento agropecuario y demás infraestructura de explotación situados totalmente en áreas rurales.

Fecha de inscripción  
**10 Mar 2020**

Regimen  
**Régimen Académico**

#### Categoría 4 Obras de Infraestructura

##### Alcance

- Estructuras especiales para proceso , Acueductos y conducciones , Presas , Aeropuertos , Muelles , Demás construcciones civiles de infraestructura similar

Fecha de inscripción  
**10 Mar 2020**

Regimen  
**Régimen Académico**



PIN de Validación: bd250b18



## Categoría 6 Inmuebles Especiales

### Alcance

- Incluye centros comerciales, hoteles, colegios, hospitales, clínicas y avance de obras. Incluye todos los inmuebles que no se clasifiquen dentro de los numerales anteriores.

Fecha de inscripción  
**10 Mar 2020**

Regimen  
**Régimen Académico**

## Categoría 7 Maquinaria Fija, Equipos y Maquinaria Móvil

### Alcance

- Equipos eléctricos y mecánicos de uso en la industria, motores, subestaciones de planta, tableros eléctricos, equipos de generación, subestaciones de transmisión y distribución, equipos e infraestructura de transmisión y distribución, maquinaria de construcción, movimiento de tierra, y maquinaria para producción y proceso. Equipos de cómputo: Microcomputadores, impresoras, monitores, módems y otros accesorios de estos equipos, redes, main frames, periféricos especiales y otros equipos accesorios de estos. Equipos de telefonía, electromedicina y radiocomunicación. Transporte Automotor: vehículos de transporte terrestre como automóviles, camperos, camiones, buses, tractores, camiones y remolques, motocicletas, motociclos, mototriciclos, cuatrimotos, bicicletas y similares.

Fecha de inscripción  
**10 Mar 2020**

Regimen  
**Régimen Académico**

## Categoría 8 Maquinaria y Equipos Especiales

### Alcance

- Naves, aeronaves, trenes, locomotoras, vagones, teleféricos y cualquier medio de transporte diferente del automotor descrito en la clase anterior.

Fecha de inscripción  
**10 Mar 2020**

Regimen  
**Régimen Académico**

## Categoría 10 Semovientes y Animales

### Alcance

- Semovientes, animales y muebles no clasificados en otra especialidad.

Fecha de inscripción  
**10 Mar 2020**

Regimen  
**Régimen Académico**





PIN de Validación: bd250b18



Adicionalmente, ha inscrito las siguientes certificaciones de calidad de personas (Norma ISO 17024) y experiencia:

- Certificación expedida por Lonja de Propiedad Raíz Avaluadores y Constructores de Colombia, en la categoría Inmuebles Urbanos vigente hasta el 09 de Abril de 2022, inscrito en el Registro Abierto de Avaluadores, en la fecha que se refleja en el anterior cuadro.

NOTA: LA FECHA DE VIGENCIA DE LOS DOCUMENTOS ACÁ RELACIONADOS, ES INDEPENDIENTE DE LA VIGENCIA DE ESTE CERTIFICADO Y DIFERENTE DE LA VIGENCIA DE INSCRIPCION EN EL RAA

#### Los datos de contacto del Avaluador son:

Ciudad: BOGOTÁ, CUNDINAMARCA

Dirección: CARRERA 89A # 77-12 APTO 506

Teléfono: 3124024102

Correo Electrónico: [superinmobiliariac@gmail.com](mailto:superinmobiliariac@gmail.com)

#### TRASLADOS DE ERA

ERA Origen	ERA Destino	Fecha traslado
Corporación Autorregulador Nacional de Avaluadores - ANA	Corporación Colombiana Autorreguladora de Avaluadores ANAV	26 Abr 2019

**Que revisados los archivos de antecedentes del Tribunal Disciplinario de la ERA Corporación Colombiana Autorreguladora de Avaluadores ANAV; no aparece sanción disciplinaria alguna contra el(la) señor(a) ANDRES FERNANDO ROMERO BALAGUERA, identificado(a) con la Cédula de ciudadanía No. 14254793.**

**El(la) señor(a) ANDRES FERNANDO ROMERO BALAGUERA se encuentra al día con el pago sus derechos de registro, así como con la cuota de autorregulación con Corporación Colombiana Autorreguladora de Avaluadores ANAV.**

Con el fin de que el destinatario pueda verificar este certificado se le asignó el siguiente código de QR, y puede escanearlo con un dispositivo móvil u otro dispositivo lector con acceso a internet, descargando previamente una aplicación de digitalización de código QR que son gratuitas. La verificación también puede efectuarse ingresando el PIN directamente en la página de RAA <http://www.raa.org.co>. Cualquier inconsistencia entre la información acá contenida y la que reporte la verificación con el código debe ser inmediatamente reportada a Corporación Colombiana Autorreguladora de Avaluadores ANAV.



PIN de Validación: bd250b18



**PIN DE VALIDACIÓN**

**bd250b18**

El presente certificado se expide en la República de Colombia de conformidad con la información que reposa en el Registro Abierto de Avaluadores RAA., a los veintiocho (28) días del mes de Septiembre del 2022 y tiene vigencia de 30 días calendario, contados a partir de la fecha de expedición.

Firma: \_\_\_\_\_  
Antonio Heriberto Salcedo Pizarro  
Representante Legal