


INFORME DE AVALUO LRCAJA-1113653131
RESUMEN EJECUTIVO

CLIENTE	YONIER ANDREY CHICANGANA ORDOÑEZ
NIT / C.C CLIENTE	1113653131
DIRECCIÓN	CALLE 9 #10-15 BARRIO LA CABAÑA
SECTOR	Urbano Estrato 2
BARRIO	LA CABAÑA
CIUDAD	Miranda
DEPARTAMENTO	Cauca
PROPOSITO	Modelo 8-14
TIPO AVALUO	valor comercial
VALUADOR	MARIO ALEJANDRO ORDOÑEZ MAYOR
IDENTIFICACIÓN	1151947725

ANTECEDENTES

FECHA VISITA	20/09/2022
FECHA INFORME	
DIRIGIDO A	Caja Promotora de Vivienda Militar y de Policía
EDAD (AÑOS)	20 años
REMODELADO	
OCUPANTE	Propietario
TIPO DE INMUEBLE	Casa
USO ACTUAL	Vivienda

ASPECTOS JURIDICOS

PROPIETARIO	JOSE RENE CHICANGANA BEDOYA				
NUM.	62 EscrituraDePr	#NOTARIA	1	FECHA	06/02/2002
ESCRITURA	opiedad				
CIUDAD	Miranda	DEPTO	Cauca		
ESCRITURA					
CEDULA					
CATASTRAL					
LICENCIA DE CONSTRUCCIÓN					
NOMBRE DEL CONJUNTO					
VALOR ADMINIST	No Tiene	MENSUALIDAD		VRxM2	
RACIÓN					

M. INMOB.	Nº
CASA	130-14944

OBSERVACIONES GENERALES

Se trata de una casa de un piso, ubicada en el municipio de Florida, Valle del cauca, en el barrio La Cabaña, estrato 2. En el sector se encuentran casas de 1 a 3 pisos con remodelaciones y adecuaciones para locales comercial y de vivienda. En las inmediaciones en la actualidad se observa una media actividad edificadora, dirigida principalmente a la construcción inmuebles destinados a vivienda, como también a la adecuación, remodelación y mantenimiento de los inmuebles existentes. La casa cuenta en primer piso con: Garaje, sala, comedor, cocina, baño social, patio, zona de ropas y 4 alcobas. Normas Urbanas (Plan Básico de Ordenamiento Territorial Florida Valle del Cauca 2001 - 2012). Área de Actividad Residencial. altura: 2 pisos, Asilamiento: 3 metros a partir del 2 piso. NOTA 1: Se liquida el avalúo con el área de lote obtenido de los documentos suministrados 97 M2 y según medidas tomadas en sitio, el área construida total del inmueble es de 84,20 m2 los cuales deben considerarse como aproximados y con los que se liquida el avalúo. Nota 3: El inmueble cuenta con los servicios públicos de alcantarillado, energía, agua, gas domiciliario.

ACABADOS

DETALLE	CALIDAD	ESTADO
Sala	Normal	Bueno.
Comedor	Normal	Bueno.
Cocina	Normal	Bueno.
Baño	Normal	Bueno.
Piso	Normal	Bueno.
Techo	Normal	Bueno.
Muro	Normal	Bueno.
Carpinteria	Normal	Bueno.

DEPENDENCIAS

Sala	1	Estudio	0	Alcobas	4
Comedor	1	Estar	0	B. priv	0
Cocina	Semilnt	AlcServ.	0	Terraza	
Zropa	1	BServ	1	Jardín	No
Patio	1	Bsocial	1	Balcón	0

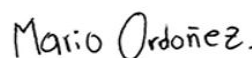
DOTACIÓN COMUNAL

Porteria	No	Bicicletero	No	Acensores	No
Piscinas	No	TerrazaCom	No	JardinInfant	No
		unal		il	
PlantaElect.	No	Calefaccion	No	Golfito	No
Gar.Visit.	No	Ginmnasio	No	BombaEyec	No
				tora	
Porteria	No	Tanque	No	Cancha	No
ZonasVerde	No	Shut	No	Citofono	No
s					
Aire	No	Teatrino	No	Sauna	No

VALOR COMERCIAL \$ COP 84,672,000.00
VALOR ASEGURABLE \$ COP 0.00
CALIFICACIÓN DE GARANTÍA

FAVORABLE: No

Observación de Favorabilidad

NOMBRES Y FIRMAS


MARIO ALEJANDRO ORDOÑEZ
MAYOR
Perito Actuante
C.C: 1151947725
RAA: AVAL-1151947725

Los Rosales Constructora
Inmobiliaria S.A.S.

Nombre de la firma

INFORMACIÓN DE ÁREAS / NORMATIVIDAD

Uso Principal Según Norma	RESIDENCIAL
Uso Compatible Según Norma	RESIDENCIAL
Uso Condicionado Según Norma	NA
Uso Prohibido Según Norma	NA

Amenaza Riesgo Inundación	NO
Amenaza Riesgo Movimiento en masa	NO
Suelos De Protección	NO
Patrimonio	

Área Lote	97	Frente	6.50
Forma	IRREGULAR	Fondo	15.68
Topografía	PLANA	Rel. Fte./Fdo.	

NORMAS DE USO DE SUELO

Decreto / Acuerdo	(Plan Básico de Ordenamiento Territorial Florida Valle del Cauca 2001 - 2012).
Antejardín	
Uso principal	RESIDENCIAL
Altura permitida pisos	2 PISOS
Aislamiento posterior	3 METROS
Índice de ocupación	1
Índice de construcción:	2
No. De Unidades:	1

CONSTRUCCIÓN

ÁREAS JURÍDICAS	UND	VALOR
AREA DE TERRENO	M2	97
AREA CONSTRUIDA	M2	84.20

ÁREAS CATASTRAL	UND	VALOR
AREA DE TERRENO	M2	
AREA CONSTRUIDA	M2	
AVALUO CATASTRAL 2022	PESOS	

ÁREAS MEDIDAS EN VISITA	UND	VALOR
AREA DE TERRENO	M2	97
AREA PISO 1	M2	84.20

ÁREAS VALORADAS	UND	VALOR
AREA DE TERRENO	M2	97
AREA PISO 1	M2	84.20

OBSERVACIONES DE ÁREAS
SECTOR

Uso predominante	Residencial
Demanda / interés	Media

	Nivel de equipamiento	Distancias aprox.
Comercial	Bueno	400-500
Escolar	Bueno	400-500
Asistencial	Bueno	400-500
Estacionamientos	Bueno	400-500
Áreas verdes	Bueno	300-400
Zonas recreativas	Bueno	300-400

	Tiene / No tiene	Estado de conserv.
Andenes	SI	Bueno
Sardineles	SI	Bueno
Vías Pavimentadas	SI	Bueno
Transporte Público	Bueno	

	Sector	Predio
Acueducto	SI	SI
Alcantarillado	SI	SI
Energía Eléctrica	SI	SI
Gas Natural	SI	SI

Amoblamiento Urbano

Paradero: NO Zonas verdes: SI Arborización: SI

Impacto Ambiental

Aire: NO Basura: NO Ruido: NO Cond.seguridad: NO Aguas servidas: NO

EDIFICACIÓN - ESTRUCTURA

Estado de construcción	Usada
Tipo	Mampostería Confinada
Avance(En construcción)	100
Estado de conservación	Bueno
N° de Pisos	1
N° de Sótanos	
Vida Útil	100
Vida Remanente	80
Estructura	Tradicional
Material de Construcción	concreto reforzado
Fecha de Remodelación	
Daños previos	No disponibles
Ubicación	CALLE 9 #10-15 BARRIO LA CABAÑA

Ajuste sismo resistente	NO
Cubierta	Placa de concreto
Fachada	pañete y pintura
Ancho Fachada	6-9 metros
Irregularidad Planta	No
Irregularidad Altura	No
Tipología Vivienda	Casa Continua
Año de Construcción	2002

Comentarios de estructura

La presente tasación no constituye un dictamen estructural, de cimentación o de cualquier otra rama de la ingeniería civil o la arquitectura que no sea objeto de la valuación, por lo tanto no puede ser utilizado para fines relacionados con esas ramas ni se asume responsabilidad por vicios ocultos u otras características del inmueble que no puedan ser apreciadas en una visita normal de inspección física para efectos de tasación.

CUADRO DE VALORACIÓN

Tipo de Área	Descripción	Área	Unidad	Valor unitario	%	Valor total
Area de Terreno	Lote	97	M2	\$300,000.00	34.37%	\$29,100,000.00
Area Construida	casa	84.20	M2	\$660,000.00	65.63%	\$55,572,000.00
TOTALES					100%	\$84,672,000.00

Valor en letras

Ochenta y cuatro millones seiscientos setenta y dos mil Pesos Colombianos

TOTAL COMERCIAL

\$84,672,000.00

OFERTA Y DEMANDA

Tiempo esperado de comercialización (Meses):

6

Perspectivas de valoración:

De acuerdo a las condiciones del sector y a la dinámica de mercado del mismo, se consideran perspectivas de valoración medias

Comportamiento Oferta y Demanda:

Del análisis del segmento del mercado relativo a los inmuebles comparables con el que se valora se deduce que la oferta en la zona es media, y se considera que la demanda es media.

Actualidad edificadora:

No se observó actividad edificadora en su entorno inmediato.

SALVEDADES

Se trata de una casa de un piso, ubicada en el municipio de Florida, Valle del Cauca, en el barrio La Cabaña, estrato 2. En el sector se encuentran casas de 1 a 3 pisos con remodelaciones y adecuaciones para locales comercial y de vivienda. En las inmediaciones en la actualidad se observa una media actividad edificadora, dirigida principalmente a la construcción inmuebles destinados a vivienda, como también a la adecuación, remodelación y mantenimiento de los inmuebles existentes. La casa cuenta en primer piso con: Garaje, sala, comedor, cocina, baño social, patio, zona de ropas y 4 alcobas. Normas Urbanas (Plan Básico de Ordenamiento Territorial Florida Valle del Cauca 2001 - 2012). Área de Actividad Residencial. altura: 2 pisos, Asilamiento: 3 metros a partir del 2 piso. NOTA 1: Se liquida el avalúo con el área de lote obtenido de los documentos suministrados 97 M2 y según medidas tomadas en sitio, el área construida total del inmueble es de 84,20 m2 los cuales deben considerarse como aproximados y con los que se liquida el avalúo. Nota 3: El inmueble cuenta con los servicios públicos de alcantarillado, energía, agua, gas domiciliario.

El inmueble cuenta con garaje para 1 vehículo.

En el sector se encuentran casas de 1 a 3 pisos con remodelaciones y adecuaciones para locales comercial y de vivienda. En las inmediaciones en la actualidad se observa una media actividad edificadora, dirigida principalmente a la construcción inmuebles destinados a vivienda, como también a la adecuación, remodelación y mantenimiento de los inmuebles existentes.

Casa. Consta de: sala: 1, Comedor: 1, Cocina: Semi integral, Baño social: 1, Patio interior: 1, Habitaciones: 4, Closet: 2, Baño privado: 0, Estar: 0, Bodega: 0, Estudio: 0, Cuarto servicio: 0, Baño servicio: 0, Zona ropas: 1, Local: 0, Balcón: 0, Jardín: No, Zona verde: No, Oficina: 0, Ventilación: Bueno, Iluminación: Bueno

Acabados en buen estado acorde al sector, cocina, pisos y baño con enchapes en cerámica.

EXPLICACIÓN METODOLOGÍA UTILIZADA

Para la elaboración del presente avalúo, se ha tenido en cuenta la Resolución 620 de 2008 del IGAC, el Decreto 1420 de 1998.

MÉTODO DE COMPARACIÓN O DE MERCADO: Es la técnica valuatoria que busca establecer el valor comercial del bien, a partir del estudio de las ofertas o transacciones recientes, de bienes semejantes y comparables al del objeto de avalúo. Tales ofertas o transacciones deberán ser clasificadas, analizadas e interpretadas para llegar a la estimación del valor comercial. Se complementa con método de homogeneización de factores. Las ofertas que se toman para realizar el presente avalúo son del mismo sector y aledaños, comparables al inmueble objeto de avalúo.

MERCADO

#	DIRECCION	VALOR VENTA	NEG	VALOR DEPURADO	TELEFONO	TERRENO M2	TAMANO CONSTRUCCI ON M2	VALOR CONSTRUCCION M2	VALOR CONSTRUCCION
1	CASA MIRANDA CAUCA	\$130,000,000	.95	\$123,500,000	602-4855656	94	122	\$780,000	\$95,160,000
2	CASA MIRANDA CAUCA	\$370,000,000	.95	\$351,500,000	602-6010000	110	432	\$735,000	\$317,520,000
3	CASA FLORIDA VALLE	\$115,000,000	.95	\$109,250,000	602-2604517	90	105	\$760,000	\$79,800,000
4	CASA FLORIDA VALLE	\$125,000,000	.95	\$118,750,000	602-5130000	92	120	\$750,000	\$90,000,000
Del inmueble						97	84.20		

#	TOTAL SIN CONSTRUCCION	TERRENO M2	FACTOR TAMANO	FACTOR UBICACION	FACTOR HOMOLOGADO	RESULTADOS
1	\$28,340,000	\$301,489	1.0	1.0	1.00	\$301,489
2	\$33,980,000	\$308,909	1.0	1.0	1.00	\$308,909
3	\$29,450,000	\$327,222	1.0	1.0	1.00	\$327,222
4	\$28,750,000	\$312,500	1.0	1.0	1.00	\$312,500
					PROMEDIO	\$312,530.17
					DESV. STANDAR	\$10,814.63
					COEF. VARIACION	3.46%

TERRENO	ADOPTADOM2	\$300,000.00	AREA	97	TOTAL	\$29,100,000.00
CONSTRUCCION	ADOPTADOM2	\$660,000.00	AREA	84.20	TOTAL	\$55,572,000.00
VALOR TOTAL	\$84,672,000.00					

Observaciones:

Enlaces:

1.-https://casa.mercadolibre.com.co/MCO-951388133-venta-de-casa-unifamiliar-miranda-cauca-_-JM#position=1&search_layout=grid&type=item&tracking_id=4e5cc0e9-0604-477f-98ed-6d65f05aef72

2.-https://inmueble.mercadolibre.com.co/MCO-946842952-casa-en-venta-_-JM#position=2&search_layout=grid&type=item&tracking_id=c4796b11-db48-45ad-997b-57dcb6620319

UBICACIÓN DEL INMUEBLE VALORADO

DIRECCIÓN:

CALLE 9 #10-15 BARRIO LA CABAÑA | LA CABAÑA | Miranda | Cauca

COORDENADAS (DD)

Latitud: 3.2526846945625376

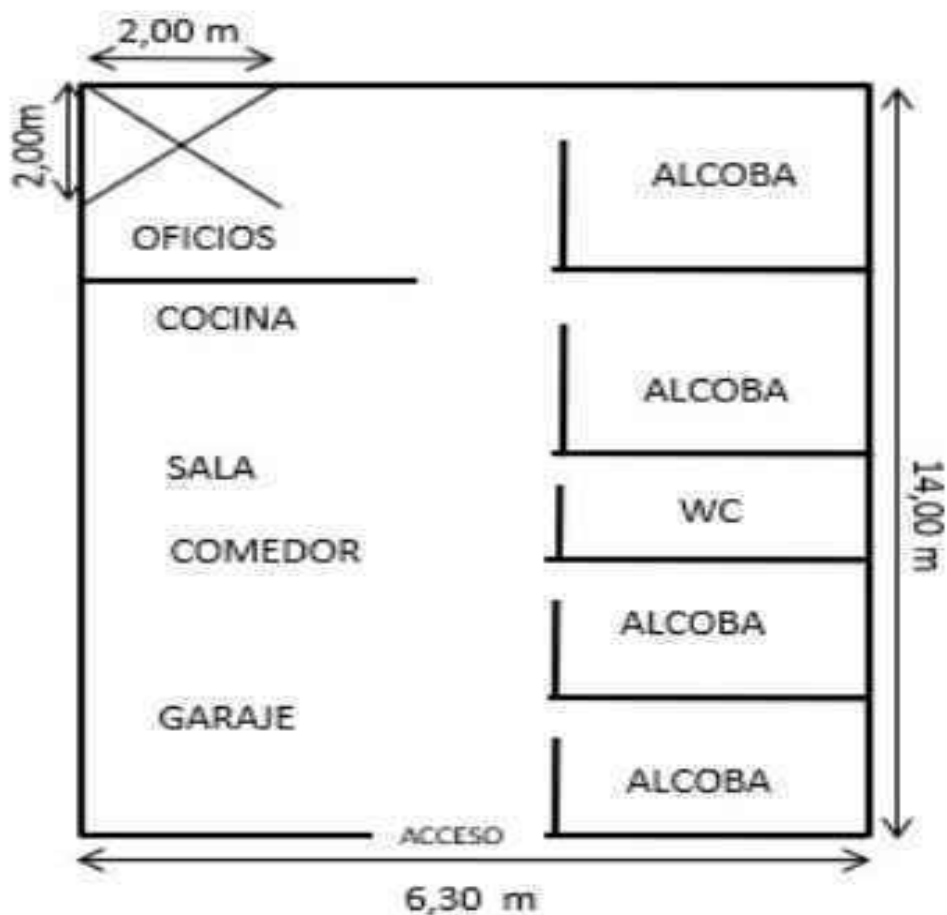
Longitud: -76.23274806544616

COORDENADAS (DMS)

Latitud: 3° 15' 9.666"

Longitud: 76° 13' 57.8928"

PLANO DE DISTRIBUCIÓN



CASA 1ER PISO - 84,20 M2

REGISTRO FOTOGRÁFICO

Foto Selfie



Vía frente al inmueble



Entorno



Contador de Energia



Contador de Agua



Contador de Gas



Fachada del Inmueble



Nomenclatura del Inmueble



REGISTRO FOTOGRÁFICO


Sala Comedor




Cocina




Zona de Ropas



Zona de Ropas



Habitación 1



Habitación 2



Habitación 3



Habitación 4



REGISTRO FOTOGRÁFICO

Baño Social 1



Garaje



CONSIDERACIONES FINALES PARA EL INFORME DE AVALÚO

VOCABULARIO: PRECIO: Es un término que se utiliza para la cuantía que se solicita, ofrece o paga por un bien o servicio. El precio de venta es un hecho histórico. **COSTO:** es el precio pagado por los bienes y servicios o la cantidad exigida para crear o producir el bien o el servicio. **MERCADO:** un mercado es el entorno en el que se comercializan bienes y servicios entre compradores y vendedores a través de un mecanismo de precios. ----- **AVALÚO:** Es el estudio o proceso mediante el cual se estima y documenta el valor de un bien o bien inmueble, servicio, actividad, cosa u objeto, de acuerdo a la apreciación personal expresada por un profesional que cuenta con los conocimientos técnicos, aplique normas y procedimientos generalmente aceptados en esta especialidad. ----- **VALOR COMERCIAL:** Es el precio más probable en que se podría comercializar un bien, en las circunstancias prevalecientes a la fecha del avalúo, en un plazo razonable de exposición, en una transacción llevada a cabo entre un oferente y un demandante libre de presiones, bien informados.

----- **METODOLOGÍA UTILIZADA:**

1. Enfoque de comparación de mercado: a-) **Método de comparación o de mercado:** Es la técnica valuatoria que busca establecer el valor comercial del bien, a partir del estudio de las ofertas o transacciones recientes, de bienes semejantes y comparables al del objeto de avalúo. Tales ofertas o transacciones deberán ser clasificadas, analizadas e interpretadas para llegar a la estimación del valor comercial. ----- b-) **Método de homogeneización por factores:** Se utiliza la homogeneización u homologación de los datos por medio de factores y/o criterios que deben ser establecidos, sustentados y revelados por el valuador en el informe valuatorio y en la memoria de cálculos, para hacer comparable el valor de los inmuebles de la muestra, al reconocer las características superiores o inferiores a las de inmueble tipo u objeto de valuación.

2. Enfoque de renta: a-) **Método de Capitalización de Rentas:** Es la técnica valuatoria que busca establecer el valor comercial de un bien, a partir de las rentas o ingresos que se puedan obtener del mismo bien, o inmuebles semejantes y comparables por sus características físicas, de uso y ubicación, trayendo a valor presente la suma de los probables ingresos o rentas generadas en la vida remanente del bien objeto de avalúo, con una tasa de capitalización o interés.

3. Enfoque de costo: a-) **Método de costo de reposición:** Es el que busca establecer el valor comercial del bien objeto de avalúo a partir de estimar el costo total de la construcción a precios de hoy, un bien semejante al del objeto de avalúo, y restarle la depreciación acumulada. Al valor así obtenido se le debe adicionar el valor correspondiente al terreno. ----- b-) **Método o técnica Residual:** Es el que busca establecer el valor comercial del bien, normalmente para el terreno, a partir de estimar el monto total de las ventas de un proyecto de construcción, acorde con la reglamentación urbanística vigente y de conformidad con el mercado del bien final vendible, en el terreno objeto de avalúo. Este método (técnica) debe desarrollarse bajo el principio de mayor y mejor uso.

DECLARACION DE CUMPLIMIENTO

El valuador confirma que: el informe de valuación es confidencial para las partes, hacia quien está dirigido o sus asesores profesionales, para el propósito específico del encargo; no se acepta ninguna responsabilidad ante ninguna tercera parte, y el valuador no acepta ninguna responsabilidad por la utilización inadecuada del informe. Se prohíbe la publicación del informe en todo o en parte, o cualquier referencia al mismo, o a las cifras de valuación contenidas en él, o los nombres y afiliación profesional de los valuadores, sin el consentimiento escrito del Valuador. ---- **El profesional que firma** declara que no tiene hoy, ni espera tener en el futuro, interés en la propiedad valorada; ni participación en los usos que se hagan del avalúo, ni con las personas que participen en la operación. Ha inspeccionado el inmueble personalmente y/o su equipo de trabajo con RAA vigente, y la información es la observada; los inconvenientes y limitaciones que pueda tener el bien y su vecindario, están mencionados. Además, se mantendrá un nivel de confidencialidad, acorde a las exigencias de **Los Rosales Constructora Inmobiliaria S.A.S.** ---- No es responsabilidad del valuador, el uso de este informe, para un fin distinto al que fue solicitado. --- **La valuación se llevó a cabo conforme a un código de ética** y normas de conducta. El Valuador ha cumplido los requisitos de formación de su profesión. Se adjunta el registro RAA de valuador en el presente informe. Las descripciones de hechos presentadas en el informe son correctas hasta donde el Valuador alcanza a conocer. Los análisis y resultados solamente se ven restringidos por las hipótesis y condiciones restrictivas que se describen en el informe.

CONDICIONANTES Y SALVEDADES AL AVALÚO

Para la elaboración del presente avalúo, se ha tenido en cuenta la **Resolución 620, del 23/09/2008, del IGAC**; por la cual se establece la metodología para la realización de los avalúos ordenados por la **Ley 388 de 1.997**.---Conforme a lo determinado en el **Art. 14 del Dcto. 1420 de 1998**; la compañía valuadora así como el valuador no serán responsables de la veracidad de la información urbanística que afecte o haya afectado el inmueble objeto del predio en el momento de la realización del avalúo. El avaluador deberá dejar consignadas las inconsistencias que observe.

--- **La compañía valuadora** así como el valuador no serán responsables de la veracidad de la información y ubicación del bien recibido del solicitante; los antecedentes de propiedad asentados en el presente Avalúo es la contenida en la documentación oficial proporcionada por el solicitante del propio Avalúo y/o propietario del bien a valuar y/o entidad pública o privada solicitante del avalúo, la cual asumimos como correcta y se recibe de buena fe. Entre ella, podemos mencionar la escritura de propiedad o propiedad horizontal, certificado de libertad y tradición, entre otros. --- **El presente Avalúo es de USO exclusivo del(os) solicitante(s)** para el destino o propósito expresado en el mismo, por lo que no podrá ser utilizado para fines distintos. ---- **La presente tasación no constituye un dictamen estructural, de cimentación, de hidrología, de suelos, de sismología,** o de cualquier otra rama de la ingeniería civil o la arquitectura, por lo tanto, no puede ser utilizado para fines relacionados con esas ramas ni se asume responsabilidad por vicios ocultos u otras características del inmueble que no puedan ser apreciadas en una visita normal de inspección física para efectos de tasación. Incluso cuando se aprecien algunas características que puedan constituir anomalías con respecto al estado de conservación normal -según la vida útil consumida- de un inmueble o a su estructura, el valuador no asume mayor responsabilidad que así indicarlo cuando son detectadas, ya que aunque se presenten estados de conservación malos o ruinosos, es obligación del perito realizar la tasación según los criterios y normas vigentes y aplicables según el propósito del mismo. -- **No se han tenido** en cuenta en la elaboración del presente informe, posibles contingencias o afectaciones de orden jurídico, tales como: Titulación, Modos de Adquisición de Dominio, limitaciones de dominio, Contratos de Tenencia, Demandas Pendientes y en general cualquier asunto de carácter legal. El valor asignado se entiende como valor presente del inmueble tal y como se encontraba al momento de efectuar la visita de inspección. **Por tales motivos, el presente avalúo, no representa en ninguno de los casos un estudio de títulos.** --- Los valores comerciales asignados a los inmuebles, tienen que ver directamente con el área determinada en los documentos públicos suministrados por el interesado y/o áreas susceptibles de legalizar de acuerdo a la normatividad aplicable. --**Vigencia del avalúo: decretos 1420/1998 y 422/2000**, expedidos por el Ministerio de Hacienda y Crédito Público y ministerio de Desarrollo Económico, el presente avalúo tiene una **vigencia de un año**, contado desde la fecha expedición, siempre y cuando las condiciones físicas, intrínsecas, extrínsecas y normativas del inmueble valuado, no sufran cambios significativos, así como tampoco se presenten variaciones representativas del mercado inmobiliario comparable. Por otra parte, el **Decreto 145/2000**, "por medio del cual se establecen las condiciones de los créditos de vivienda individual a largo plazo, el avalúo practicado para tal fin, debe encontrarse dentro de los **seis (6) meses** anteriores al otorgamiento del crédito" --- **FAVORABILIDAD:** La finalidad de un proceso valuatorio, es dar valor comercial, valor de reposición, valor razonable, entre otros, por tal motivo cuando se da un concepto de favorabilidad, este está sujeto al cumplimiento de las políticas exigidas por la entidad a la que se le está dirigiendo el avalúo, la cual establece los requisitos para dar un concepto, de acuerdo a los requerimientos internos de dicha entidad. La favorabilidad es un concepto independiente al valor del avalúo, el cual no se afecta por dicho concepto. NO es responsabilidad del perito y/o de Los Rosales dicho concepto, el cual se aporta de buena fe, es responsabilidad de a quien se dirige el avalúo verificar de acuerdo a sus políticas.

FINAL DEL INFORME AVALÚO LRCAJA-1113653131



PIN de Validación: a8f60a14



Corporación Autorregulador Nacional de Avaluadores - ANA

NIT: 900796614-2

Entidad Reconocida de Autorregulación mediante la Resolución 20910 de 2016 de la Superintendencia de Industria y Comercio

El señor(a) **MARIO ALEJANDRO ORDOÑEZ MAYOR**, identificado(a) con la Cédula de ciudadanía No. 1151947725, se encuentra inscrito(a) en el Registro Abierto de Avaluadores, desde el 18 de Enero de 2018 y se le ha asignado el número de avaluador AVAL-1151947725.

Al momento de expedición de este certificado el registro del señor(a) **MARIO ALEJANDRO ORDOÑEZ MAYOR** se encuentra **Activo** y se encuentra inscrito en las siguientes categorías y alcances:

Categoría 1 Inmuebles Urbanos

Alcance

- Casas, apartamentos, edificios, oficinas, locales comerciales, terrenos y bodegas situados total o parcialmente en áreas urbanas, lotes no clasificados en la estructura ecológica principal, lotes en suelo de expansión con plan parcial adoptado.

Fecha de inscripción
18 Ene 2018

Regimen
Régimen de Transición

Fecha de actualización
09 Oct 2019

Regimen
Régimen Académico

Categoría 2 Inmuebles Rurales

Alcance

- Terrenos rurales con o sin construcciones, como viviendas, edificios, establos, galpones, cercas, sistemas de riego, drenaje, vías, adecuación de suelos, pozos, cultivos, plantaciones, lotes en suelo de expansión sin plan parcial adoptado, lotes para el aprovechamiento agropecuario y demás infraestructura de explotación situados totalmente en áreas rurales.

Fecha de inscripción
29 Oct 2019

Regimen
Régimen Académico

Categoría 6 Inmuebles Especiales

Alcance

- Incluye centros comerciales, hoteles, colegios, hospitales, clínicas y avance de obras. Incluye todos los inmuebles que no se clasifiquen dentro de los numerales anteriores.

Fecha de inscripción
29 Oct 2019

Regimen
Régimen Académico



PIN de Validación: a8f60a14



Categoría 7 Maquinaria Fija, Equipos y Maquinaria Móvil

Alcance

- Equipos eléctricos y mecánicos de uso en la industria, motores, subestaciones de planta, tableros eléctricos, equipos de generación, subestaciones de transmisión y distribución, equipos e infraestructura de transmisión y distribución, maquinaria de construcción, movimiento de tierra, y maquinaria para producción y proceso. Equipos de cómputo: Microcomputadores, impresoras, monitores, módems y otros accesorios de estos equipos, redes, main frames, periféricos especiales y otros equipos accesorios de estos. Equipos de telefonía, electromedicina y radiocomunicación. Transporte Automotor: vehículos de transporte terrestre como automóviles, camperos, camiones, buses, tractores, camiones y remolques, motocicletas, motociclos, mototriciclos, cuatrimotos, bicicletas y similares.

Fecha de inscripción
29 Oct 2019

Regimen
Régimen Académico

Categoría 10 Semovientes y Animales

Alcance

- Semovientes, animales y muebles no clasificados en otra especialidad.

Fecha de inscripción
29 Oct 2019

Regimen
Régimen Académico

Adicionalmente, ha inscrito las siguientes certificaciones de calidad de personas (Norma ISO 17024) y experiencia:

- Certificación expedida por Registro Nacional de Avaluadores R.N.A, en la categoría Inmuebles Urbanos con el Código URB-0797, vigente desde el 01 de Octubre de 2017 hasta el 31 de Octubre de 2021, inscrito en el Registro Abierto de Avaluadores, en la fecha que se refleja en el anterior cuadro.

NOTA: LA FECHA DE VIGENCIA DE LOS DOCUMENTOS ACÁ RELACIONADOS, ES INDEPENDIENTE DE LA VIGENCIA DE ESTE CERTIFICADO Y DIFERENTE DE LA VIGENCIA DE INSCRIPCIÓN EN EL RAA

Los datos de contacto del Avaluador son:

Ciudad: CALI, VALLE DEL CAUCA

Dirección: CALLE 53 AN # 8-24

Teléfono: 3152703425

Correo Electrónico: marioordonez.2301@gmail.com

Títulos Académicos, Certificados de Aptitud Ocupacional y otros programas de formación:



PIN de Validación: a8f60a14



Técnico Laboral por Competencias en Avalúos de Bienes Muebles (Maquinaria y Equipo) Urbanos-Rurales y Especiales - Instituto Tecni-Incas.

Que revisados los archivos de antecedentes del Tribunal Disciplinario de la ERA Corporación Autorregulador Nacional de Avaluadores - ANA; no aparece sanción disciplinaria alguna contra el(la) señor(a) MARIO ALEJANDRO ORDOÑEZ MAYOR, identificado(a) con la Cédula de ciudadanía No. 1151947725.

EI(la) señor(a) MARIO ALEJANDRO ORDOÑEZ MAYOR se encuentra al día con el pago sus derechos de registro, así como con la cuota de autorregulación con Corporación Autorregulador Nacional de Avaluadores - ANA.

Con el fin de que el destinatario pueda verificar este certificado se le asignó el siguiente código de QR, y puede escanearlo con un dispositivo móvil u otro dispositivo lector con acceso a internet, descargando previamente una aplicación de digitalización de código QR que son gratuitas. La verificación también puede efectuarse ingresando el PIN directamente en la página de RAA <http://www.raa.org.co>. Cualquier inconsistencia entre la información acá contenida y la que reporte la verificación con el código debe ser inmediatamente reportada a Corporación Autorregulador Nacional de Avaluadores - ANA.



PIN DE VALIDACIÓN

a8f60a14

El presente certificado se expide en la República de Colombia de conformidad con la información que reposa en el Registro Abierto de Avaluadores RAA., a los un (01) días del mes de Septiembre del 2022 y tiene vigencia de 30 días calendario, contados a partir de la fecha de expedición.

Firma: _____
Alexandra Suarez
Representante Legal